










Официальный сайт Департамента строительства и архитектуры мэрии города Новосибирска

<http://dsa.novo-sibirsk.ru/>

- На главную
- Информация о департаменте
- ПКР социальной инфраструктуры города Новосибирска
- Ввод жилых объектов
- Социальные объекты
- Комплексное развитие территорий
- Работа с обманутыми дольщиками
- Документы, регламентирующие деятельность строительных организаций в период профилактики коронавирусной инфекции
- Генеральный план
- Публичные слушания и общественные обсуждения
- Экспозиции проектов решений
- Правила землепользования и застройки
- Проекты планировки
- Проекты межевания
- Проекты межевания линейных объектов
- Проекты планировки линейных объектов
- Резервирование земельных участков
- Требования к внешнему виду рекламных информационных конструкций, нестационарных объектов
- Гостевые маршруты, световой мастер-план
- Порядок подготовки документации по планировке территории
- Публичные сервитуты
- Учреждения и предприятия, подведомственные департаменту
- Информация о ранее учтенных объектах недвижимости
- Информация для пайщиков жилмассивов Плющихинский и

Новости

- 
Информационное сообщение
 Минтруд России проводит опрос "Перспективная потребность в кадрах"
[подробнее..](#)
- 
IV региональная семейная онлайн-олимпиада по финансовой грамотности
 АНО "Дом финансового просвещения" сообщает о проведении IV региональной семейной онлайн-олимпиады по финансовой грамотности
[подробнее..](#)
- 
III Всероссийский конкурс управленцев «Лидеры строительной отрасли»
 С 21 февраля 2023 года открыт прием заявок на III Всероссийский конкурс управленцев «Лидеры строительной отрасли»
[подробнее..](#)
- 
Всемирный день охраны труда
 Рекомендуемые мероприятия к Всемирному дню охраны труда
[подробнее..](#)
- 
Меры поддержки для ГК «Дискус» в микрорайонах «Плющихинский» и «Просторный».
 Совместными усилиями министерства строительства Новосибирской области, мэрии г. Новосибирска и областной прокуратуры возможные меры для оказания поддержки ГК Дискус, проводится анализ финансово-хозяйственной деятельности...
[подробнее..](#)
- 
СДЕЛАЕМ ГОРОД КОМФОРТНЕЕ
 15 АПРЕЛЯ - 31 МАЯ ОНЛАЙН-ГОЛОСОВАНИЕ
 15 апреля в Новосибирской области стартует голосование по выбору общественных пространств для благоустройства в 2024 г. представлены объекты в 10 городах региона.
[подробнее..](#)
- 
Прямая телефонная линия
 В общественной приемной Губернатора Новосибирской области 05.04.2023 с 14.00 до 15.00 по бесплатному телефону 8-800-1 проведена «прямая телефонная линия»
[подробнее..](#)

12 сен 2023	 Информация для пайщиков жилмассивов Плющихинский и Просторный - перейти
11 сен 2023	 Меры поддержки строительной отрасли - перейти
2 июн 2023	<div style="border: 1px solid black; padding: 5px; text-align: center;"> ПЕРЕЧЕНЬ СТРОЯЩИХСЯ ЖИЛЫХ ДОМОВ ПО Г. НОВОСИБИРСКУ </div> <p style="text-align: center;">СКАЧАТЬ</p>
4 май 2023	<div style="border: 1px solid black; padding: 5px; text-align: center;"> ПЕРЕЧЕНЬ ВВЕДЕННЫХ В ЭКСПЛУАТАЦИЮ ЖИЛЫХ ДОМОВ ПО Г. НОВОСИБИРСКУ </div> <p style="text-align: center;">СКАЧАТЬ</p>
13 апр 2023	<div style="border: 1px solid black; padding: 5px; text-align: center;"> Рекламные и информационные конструкции в городе Новосибирске </div>
12 апр 2023	<div style="border: 1px solid black; padding: 5px; text-align: center;"> Интерактивный портал АИС ТП г. Новосибирск </div>
30 мар 2023	Автоматизированная информационная система территориального планирования города Новосибирска



Автоматизированная информационная система территориального планирования города Новосибирска

<http://gis.novo-sibirsk.ru/>

Слои

Слои [Легенда](#)

Подложка карты

Bing Aerial with labels

Информационные слои

- Улицы
- КУРТ
- Зарегистрированные участки
- Проекты межевания
- Проекты планировки
- Здания (геофонд)
- Существующие красные линии
- Допустимое размещение ОКС
- Особо охраняемые территории
- Территориальные зоны СД 2023 № 571
- Планируемое размещение ОКС
- Функциональные зоны террпланирования
- ЗОУИТ ЕГРН
- Зоны с особыми условиями
- Береговая линия ЕГРН
- АГО-1
- АГО-2

Программа комплексного развития социальной инфраструктуры

Росреестр: Общедоступные сведения

- ПКК: Здания, сооружения, объекты незавершенного строительства
- ПКК: Земельные участки
- ПКК: Единицы кадастрового деления
- ПКК: Территориальные зоны
- ПКК: ЗОУИТ
- ПКК: Границы
- ПКК: Схемы расположения земельных участков
- ПКК: Особые экономические зоны
- ПКК: Форма собственности на ЗУ
- ПКК: Кадастровая стоимость
- ПКК: Кадастровая стоимость ЗУ за 1 кв.м.
- ПКК: Разрешенное использования ЗУ
- ПКК: Сроки давности выгрузки сведений из ГКН
- ПКК: Категории земель



открыть вкладку слоев

подключить необходимые слои:

- зарегистрированные участки
- АГО1
- АГО2

