

ЧЕРТЕЖ











с отображением красных линий, утвержденных в составе проекта планировки территории, линий отступа от красных линий в целях определения места допустимого размещения зданий, строений, сооружений, границ застроенных земельных участков, в том числе границ земельных участков, на которых расположены линейные объекты, границ формируемых земельных участков, планируемых для предоставления физическим и юридическим лицам для строительства, границ земельных участков, предназначенных для размещения объектов капитального строительства федерального, регионального или местного значения, границ территорий объектов культурного наследия, границ зон с особыми условиями использования территорий, границ зон действия публичных сервитутов

Приложение  
к проекту межевания территории квартала  
№ 6.1.8 в границах проекта планировки  
жилого района «Южно-Чемской» в  
Кировском районе города Новосибирска

Экспликация участков

№ п. земельного участка	№ земельного участка	Назначение земельного участка	Размер земельного участка, га
1	2	3	4
1	6.1.8.1	Многоэтажные многоквартирные жилые дома со встроенными помещениями общественного назначения. Подземная автостоянка	1.46
2	6.1.8.2	Многоэтажные многоквартирные жилые дома со встроенными помещениями общественного назначения. Подземная автостоянка	1.78
3	6.1.8.3	Многоэтажные многоквартирные жилые дома со встроенными помещениями общественного назначения. Подземная автостоянка	1.57
4	6.1.8.4	Общеобразовательная школа	2.33
5	6.1.8.5	Детское дошкольное учреждение	0.98
6	6.1.8.6	Детское дошкольное учреждение	0.98
7	6.1.8.7	Многоэтажные многоквартирные жилые дома. Подземная автостоянка	3.57
8	6.1.8.8	Поликлиника общего типа. Больница	6.23
9	6.1.8.9	Трансформаторная подстанция	0.01
10	6.1.8.10	Трансформаторная подстанция	0.01
11	6.1.8.11	Трансформаторная подстанция	0.01
12	6.1.8.12	Распределительный пункт. Трансформаторная подстанция	0.01
13	6.1.8.13	Трансформаторная подстанция	0.01
14	6.1.8.14	Искусственные дорожные сооружения	1.64
15	6.1.8.15	Бульвары, зеленые насаждения, озелененные территории общего пользования	0.23
16	6.1.8.16	Бульвары, зеленые насаждения, озелененные территории общего пользования	0.27
Всего:			21.09

Условные обозначения

	Красные линии квартала 6.1.8		Зона делового, общественного и коммерческого назначения (ОД-1)
	Красные линии соседних кварталов		Зона объектов здравоохранения (ОД-3)
	Границы формируемых земельных участков		Зона застройки средне- и многоэтажными жилыми домами (Ж-1)
	Линии отступа от красных линий		Зона улично-дорожной сети (ИТ-3)
	Линии регулирования застройки		
	Территории сервитутов		

