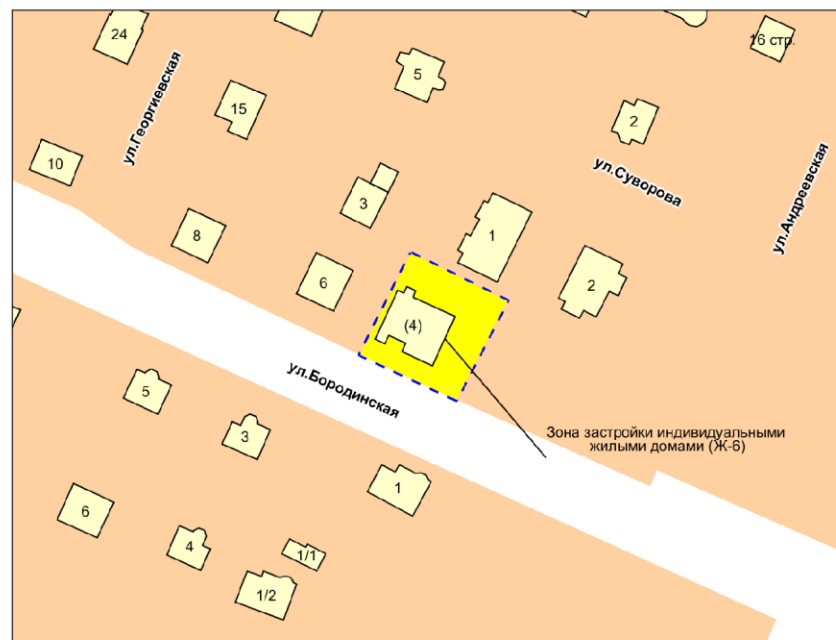


Фрагмент карты градостроительного зонирования территории города Новосибирска



Масштаб 1 : 2 000

Фрагмент карты адресного плана территории города Новосибирска



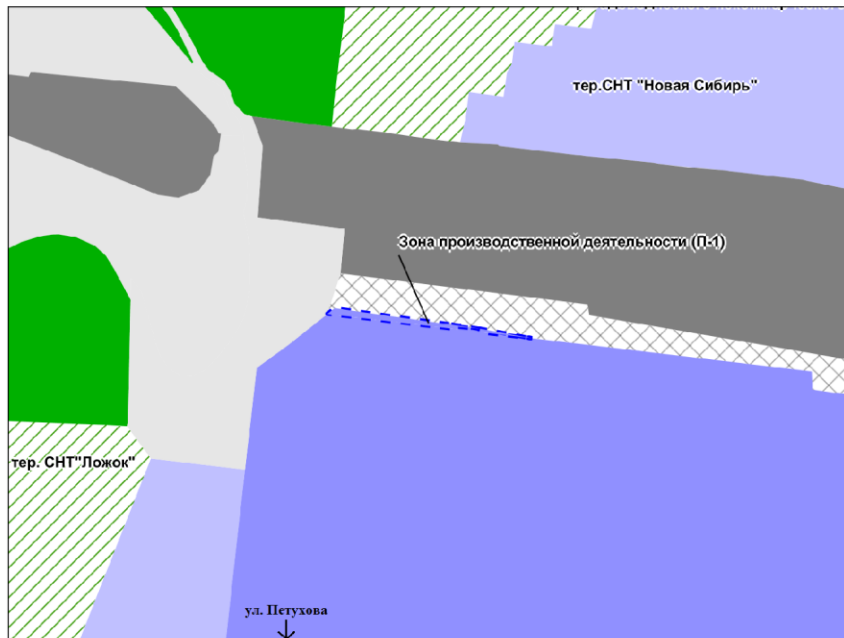
Масштаб 1:2 000

Засельцовский район
ул.Бородинская, 4

54:35:033730:1709

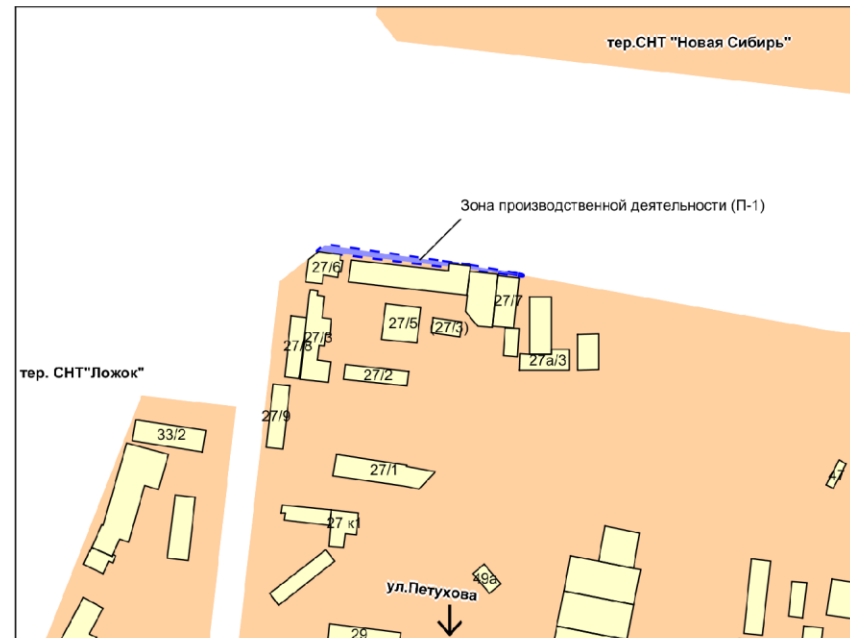
S = 970 м2

Фрагмент карты градостроительного зонирования территории города Новосибирска



Масштаб 1 : 6 000

Фрагмент карты адресного плана территории города Новосибирска



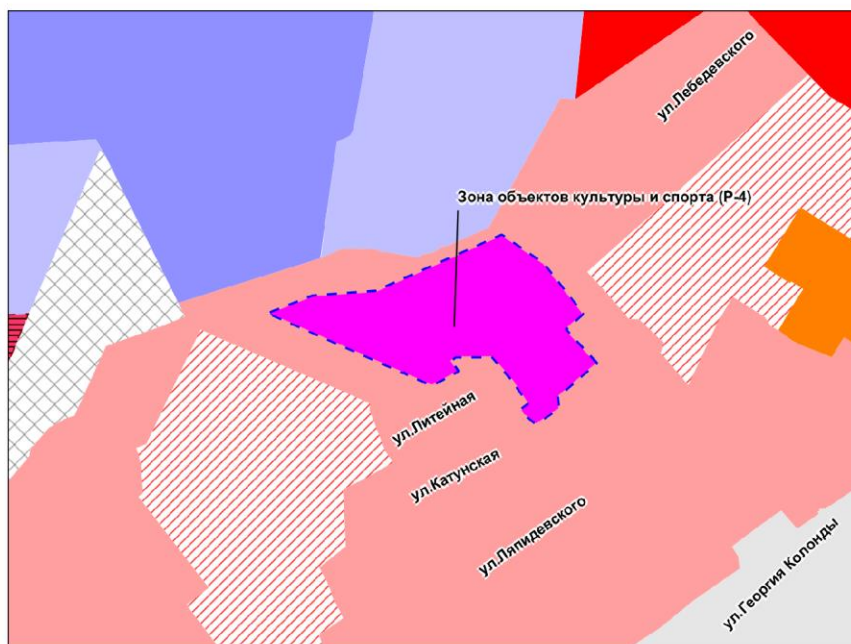
Масштаб 1:6 000

Кировский район
ул.Петухова

тер-я, прилегающая к земельным участкам по
ул. Петухова, 27/3, 27/6, 27/7 с кадастровыми номерами 54:35:051125:105,
54:35:051125:110, 54:35:051125:109

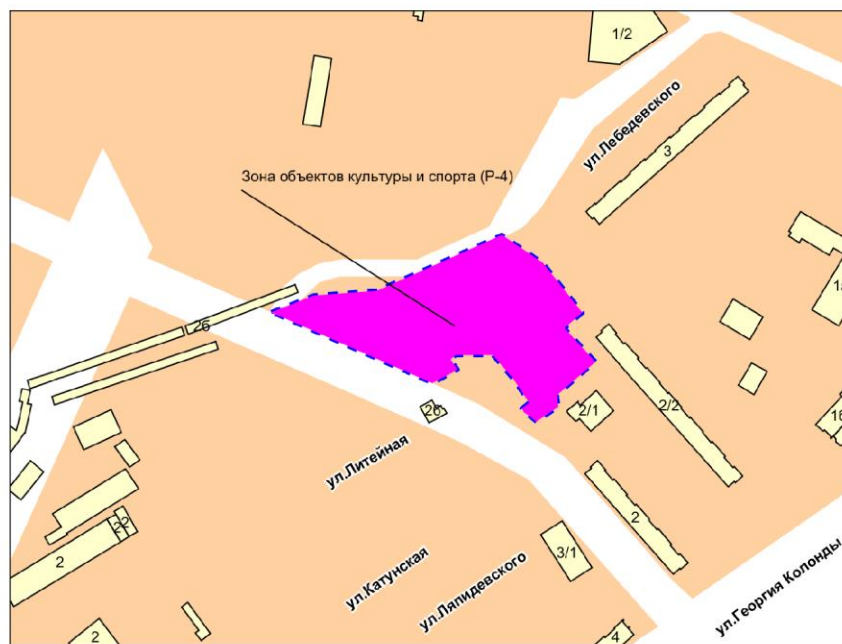
Сизм = 552 м2

Фрагмент карты градостроительного зонирования территории города Новосибирска



Масштаб 1 : 5 000

Фрагмент карты адресного плана территории города Новосибирска



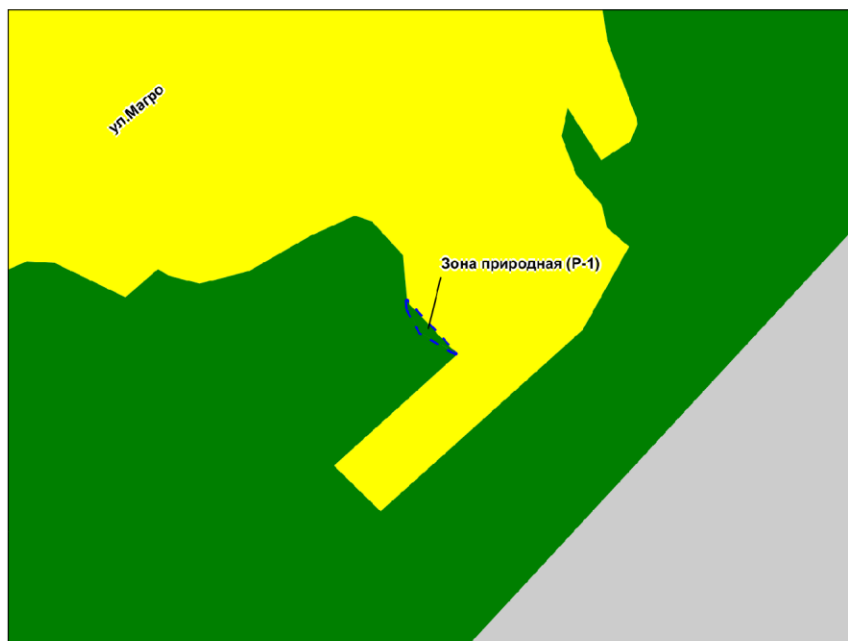
Масштаб 1:5 000

Засельцовский район
ул Литейная

54:35:000000:29898

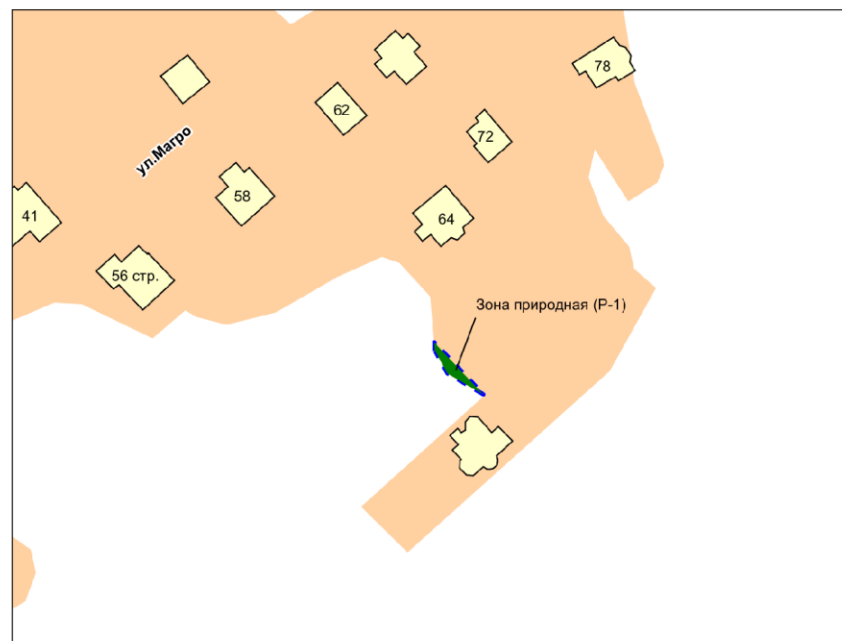
S = 13581 м2

Фрагмент карты градостроительного зонирования территории города Новосибирска



Масштаб 1 : 2 000

Фрагмент карты адресного плана территории города Новосибирска



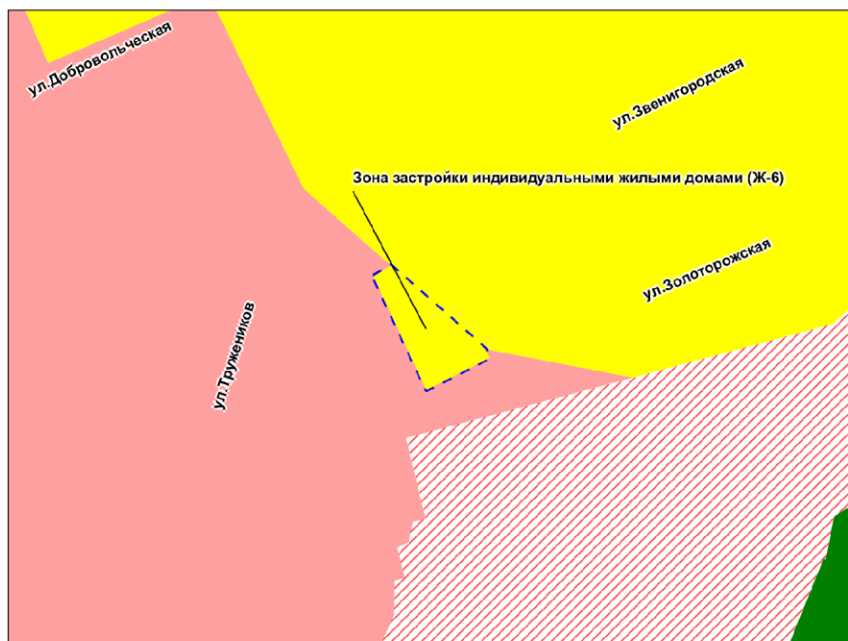
Масштаб 1:2 000

Советский район
ул. Магро

тер-я, прилегающая к земельному участку с кадастровым номером 54:35:091002:74

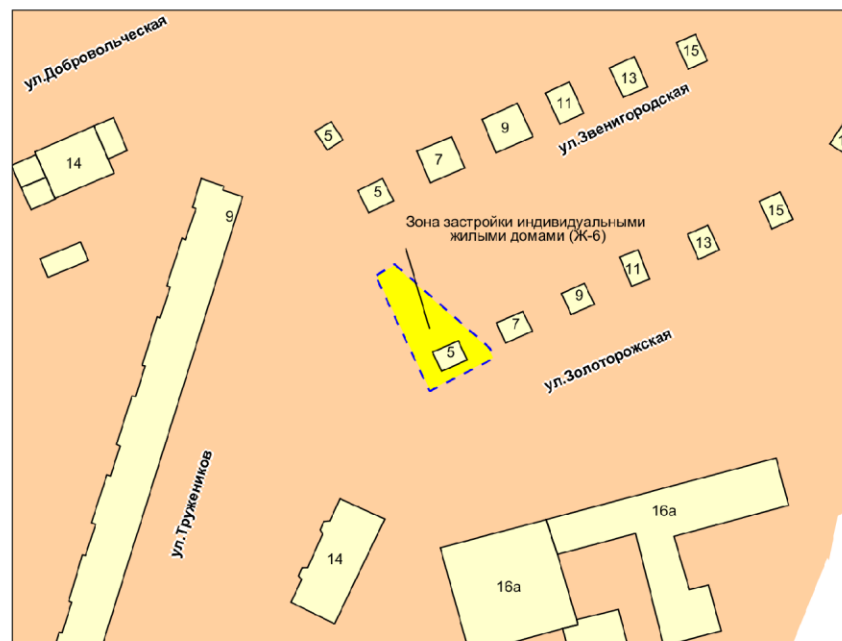
Сизм = 37 м2

Фрагмент карты градостроительного зонирования территории города Новосибирска



Масштаб 1 : 2 000

Фрагмент карты адресного плана территории города Новосибирска



Масштаб 1:2 000

Советский район
ул. Золоторожская, д. 5

тер-я, прилегающая к земельному участку с кадастровым номером 54:35:091690:28

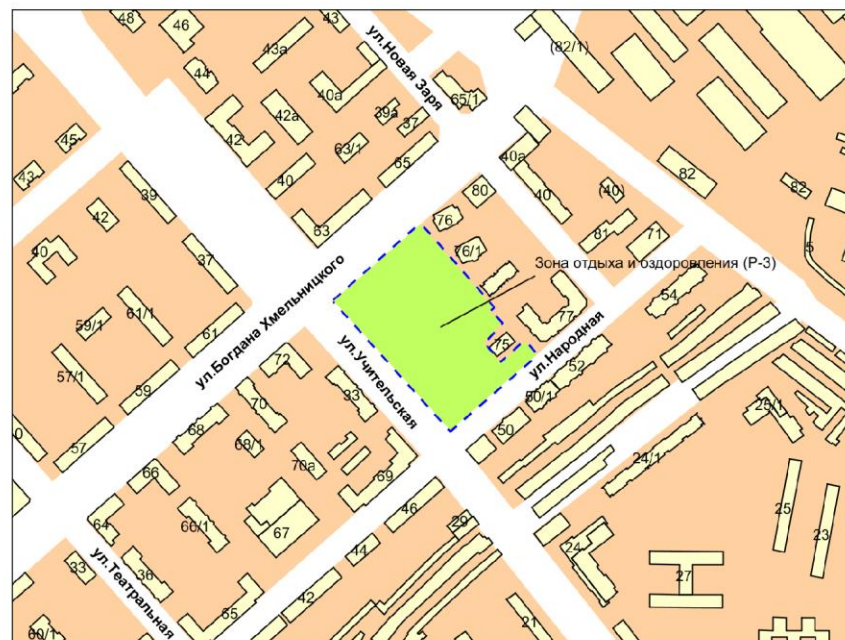
Сизм = 485 м2

Фрагмент карты градостроительного зонирования территории города Новосибирска



Масштаб 1 : 7 000

Фрагмент карты адресного плана территории города Новосибирска



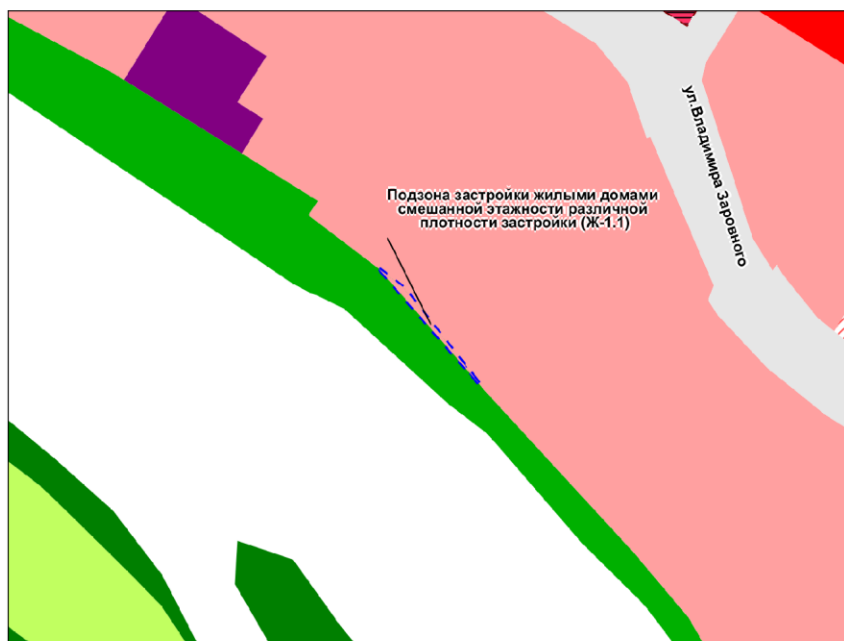
Масштаб 1:7 000

Калининский район
ул. Богдана Хмельницкого, 74

54:35:041845:21

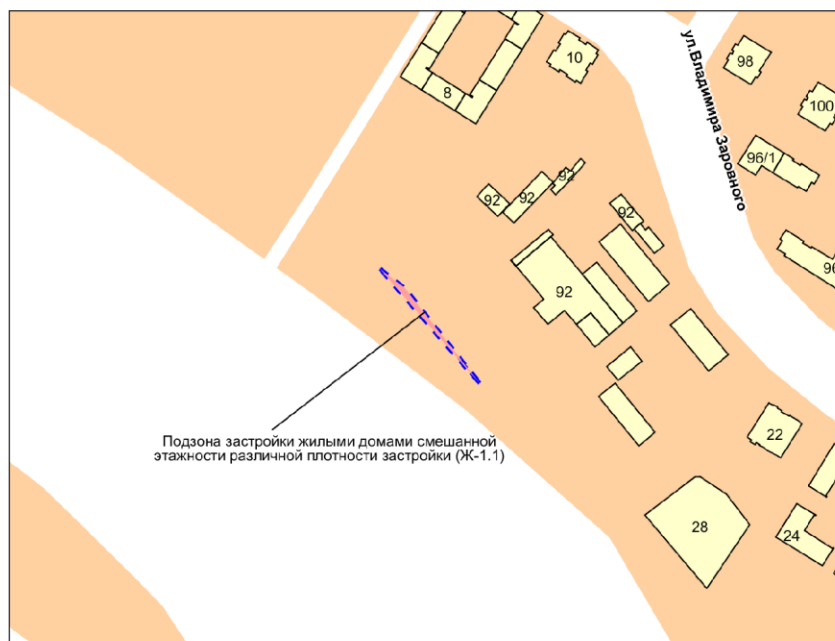
S = 18669 м2

Фрагмент карты градостроительного зонирования территории города Новосибирска



Масштаб 1 : 5 000

Фрагмент карты адресного плана территории города Новосибирска



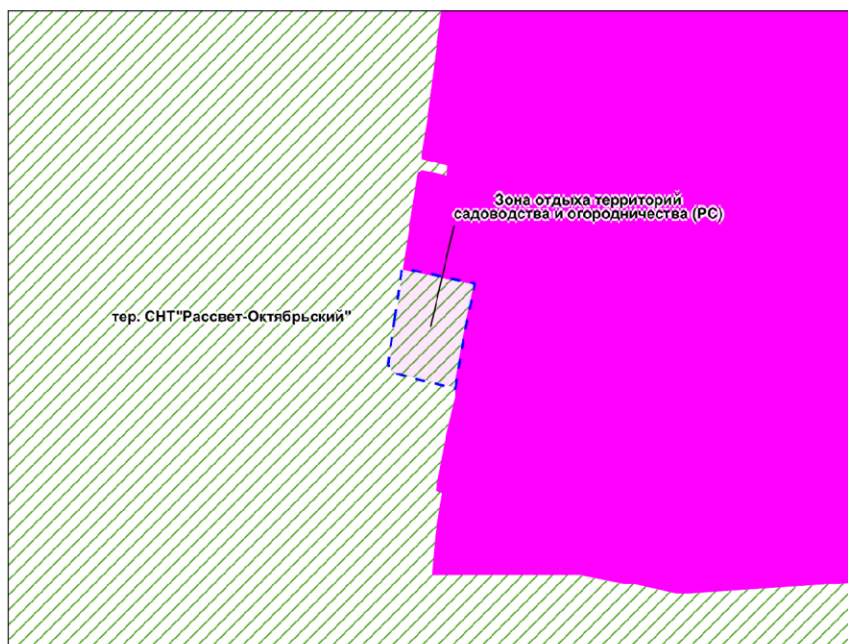
Масштаб 1:5 000

Октябрьский район
ул.Большевитская

тер-я, прилегающая к земельным участкам с кадастровыми номерами
54:35:074250:5045, 54:35:074250:5047

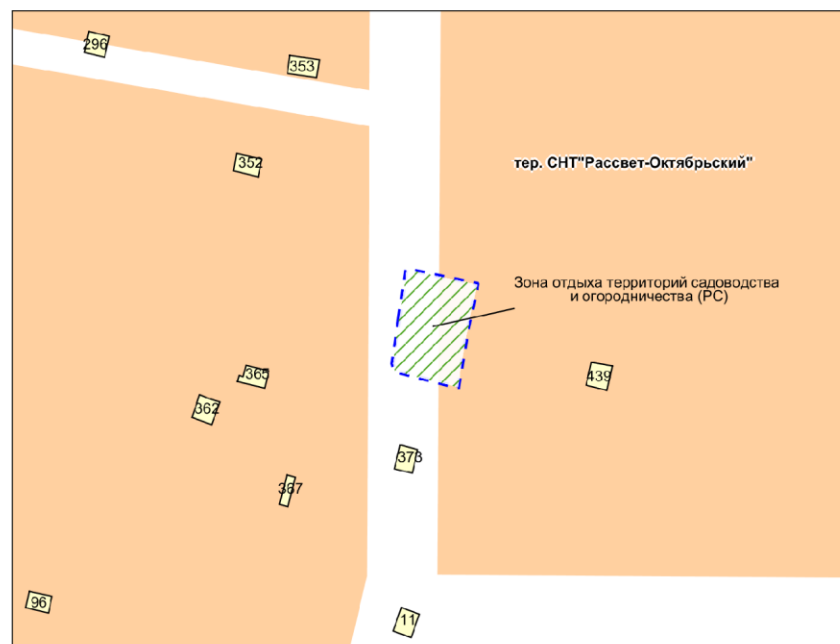
Сизм = 247 м2

Фрагмент карты градостроительного зонирования территории города Новосибирска



Масштаб 1 : 3 000

Фрагмент карты адресного плана территории города Новосибирска



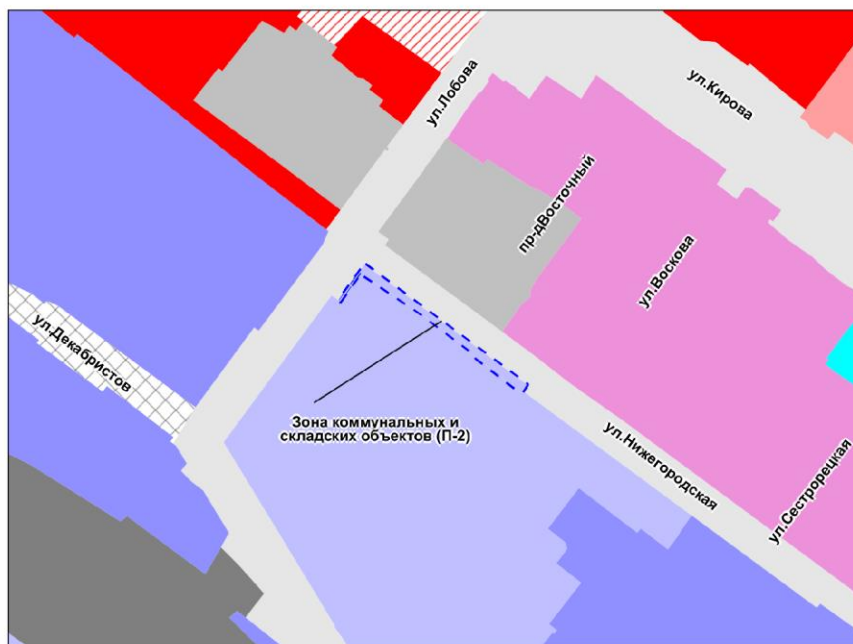
Масштаб 1:3 000

Октябрьский район
НСТ "Рассвет - Октябрьский", ул. Березовая, уч. 377, уч. 379

54:35:071421:172
54:35:071421:174

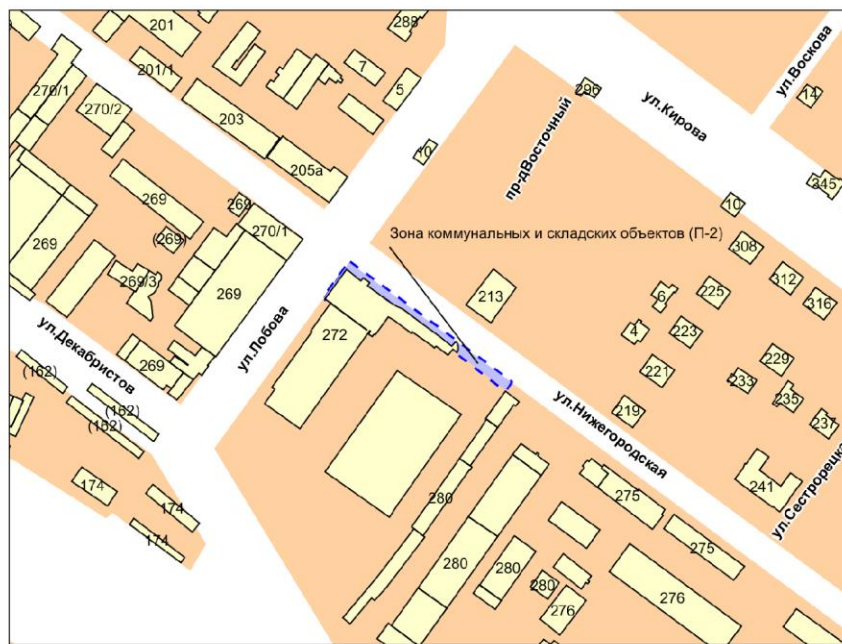
Сизм = 1299 м2

Фрагмент карты градостроительного зонирования территории города Новосибирска



Масштаб 1 : 5 000

Фрагмент карты адресного плана территории города Новосибирска



Масштаб 1:5 000

Октябрьский район
 ул.Нижегородская, 272

тер-я, прилегающая к земельному участку с кадастровым номером 54:35:074285:1

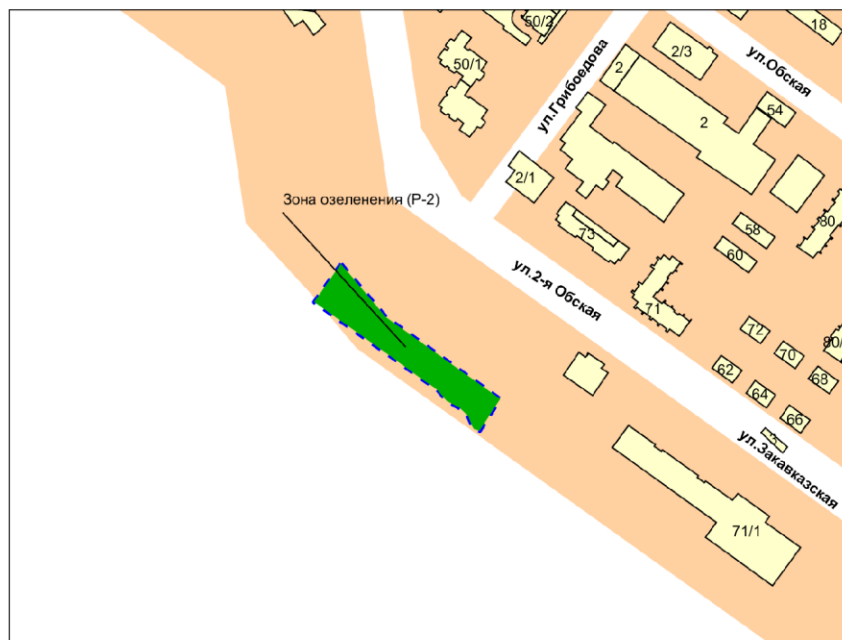
Сизм = 792 м2

Фрагмент карты градостроительного зонирования территории города Новосибирска



Масштаб 1 : 5 000

Фрагмент карты адресного плана территории города Новосибирска



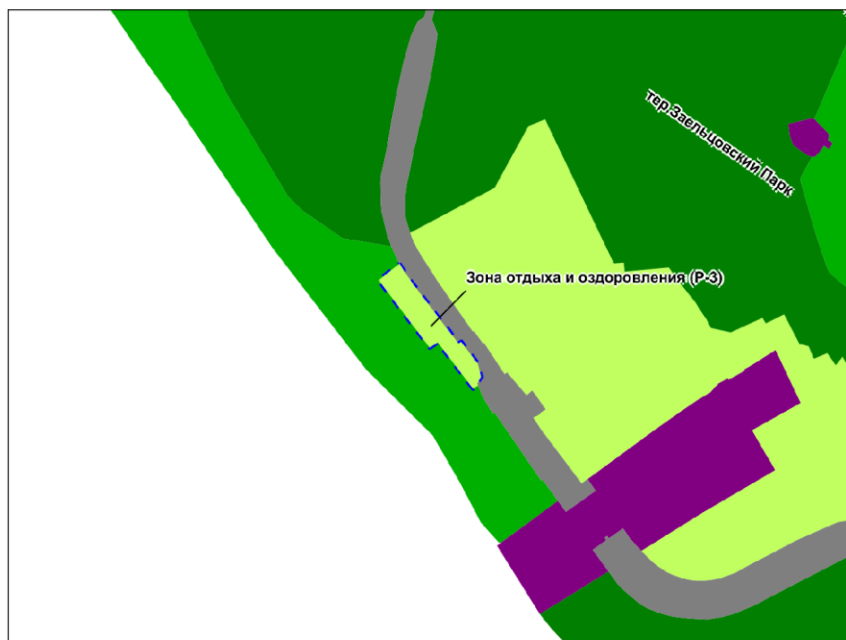
Масштаб 1:5 000

Октябрьский район
ул. 2-я Обская, з/у 71г

54:35:000000:42667 и прилегающая тер-я

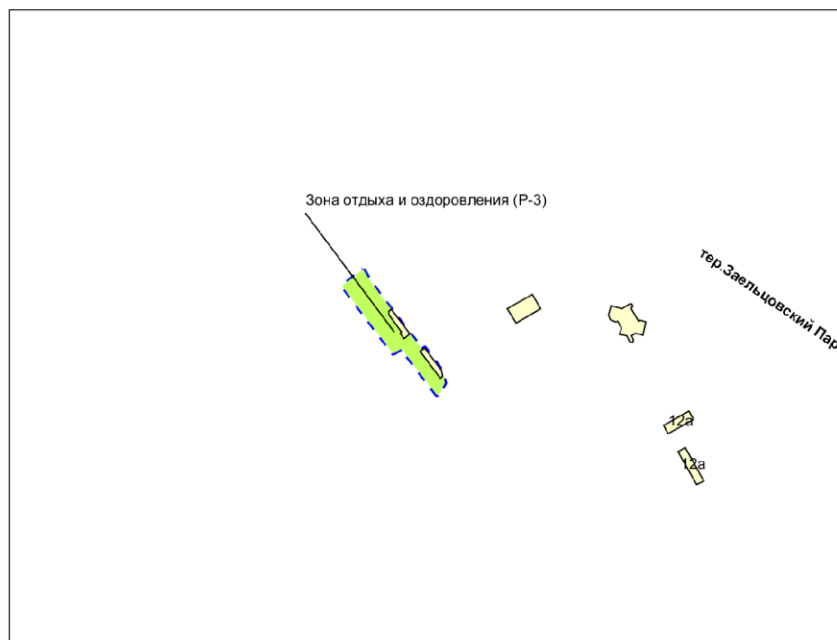
Сизм = 3466 м2

Фрагмент карты градостроительного зонирования территории города Новосибирска



Масштаб 1 : 7 000

Фрагмент карты адресного плана территории города Новосибирска



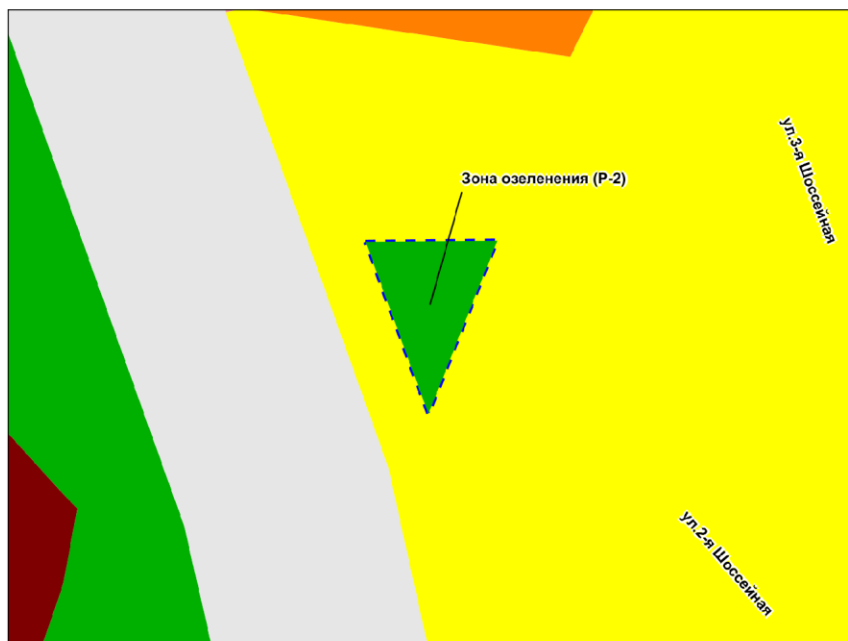
Масштаб 1:7 000

Заельцовский район
тер. Заельцовский парк

тер-я, прилегающая к земельному участку с кадастровым номером 54:35:000000:43681

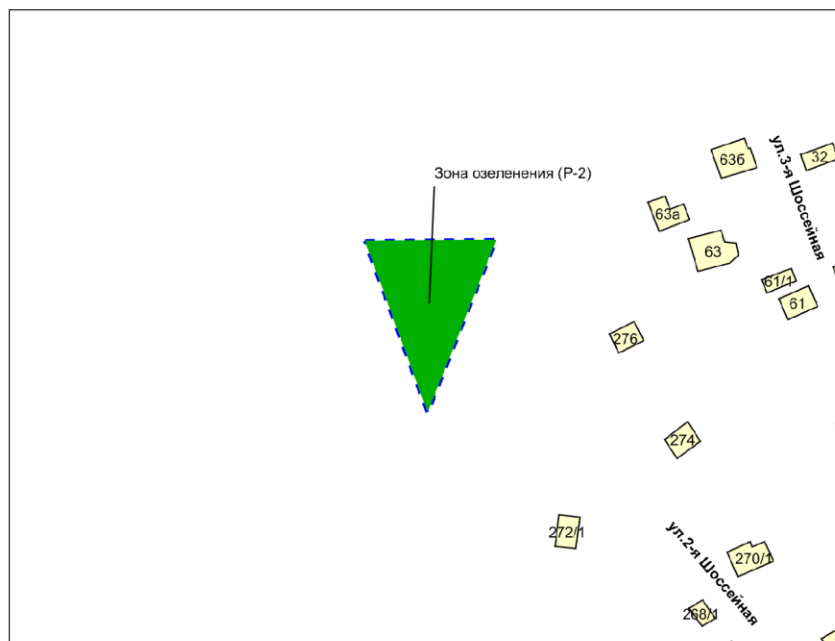
Сизм = 3130 м2

Фрагмент карты градостроительного зонирования территории города Новосибирска



Масштаб 1 : 2 000

Фрагмент карты адресного плана территории города Новосибирска



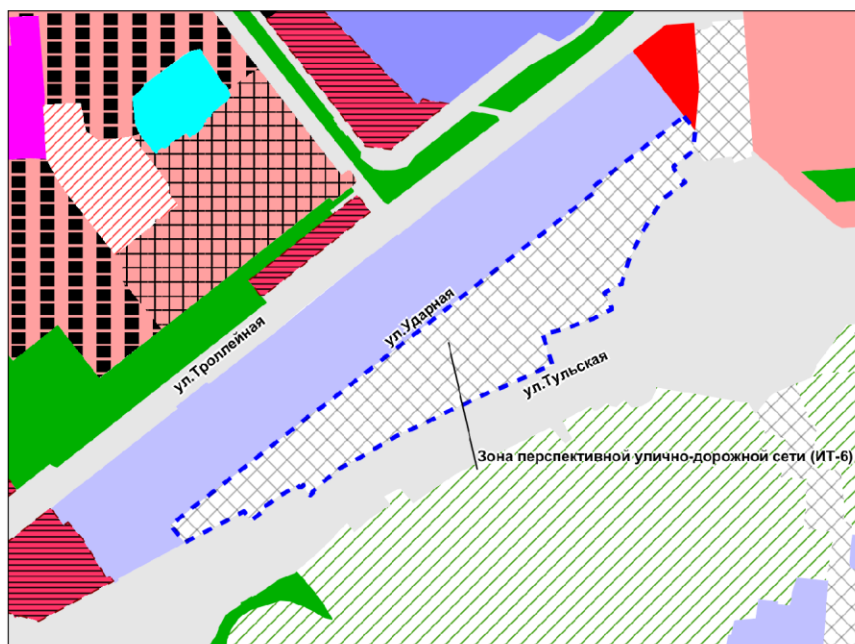
Масштаб 1:2 000

Ленинский район
ул. Моторная, ул. Междуреченская

тер-я, прилегающая к земельному участку с кадастровым номером 54:35:061231:1606

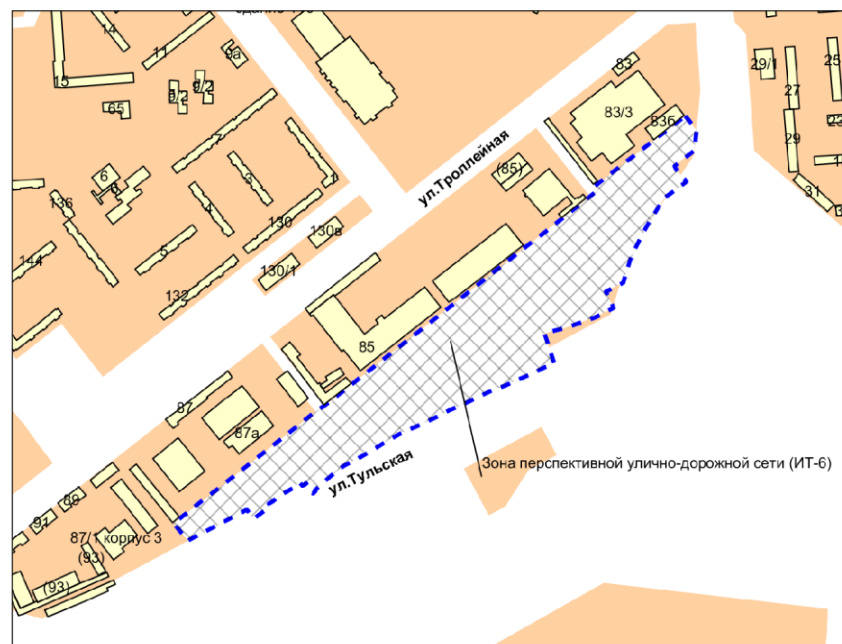
Сизм = 913 м2

Фрагмент карты градостроительного зонирования территории города Новосибирска



Масштаб 1 : 10 000

Фрагмент карты адресного плана территории города Новосибирска



Масштаб 1:10 000

Ленинский район
ул.Ударная, ул.Телецкая, ул. Тульская

тер-я включает в себя 79 земельных участков, занимаемых объектами индивидуального жилищного строительства, включая земельный участок с кадастровым номером 54:35:063775:9

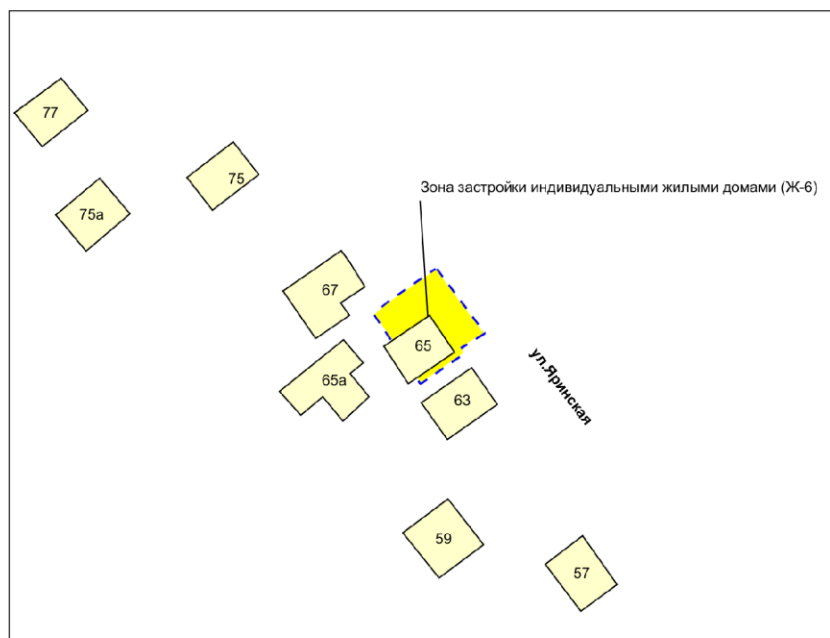
Сизм = 87913 м2

Фрагмент карты градостроительного зонирования территории города Новосибирска



Масштаб 1 : 1 000

Фрагмент карты адресного плана территории города Новосибирска



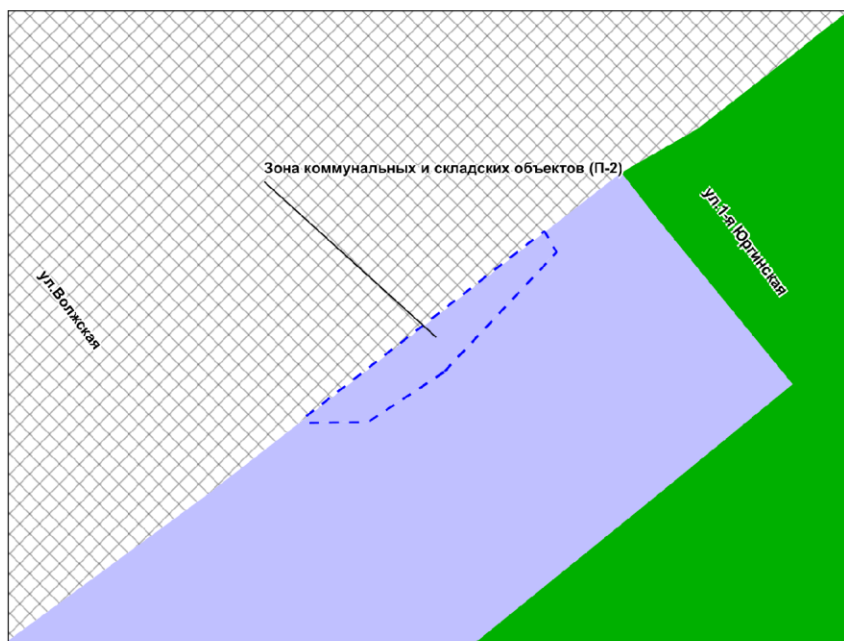
Масштаб 1:1 000

Ленинский район
ул.Яринская, 65

тер-я, между земельными участками с кадастровыми номерами 54:35:061515:14 и 54:35:061515:6

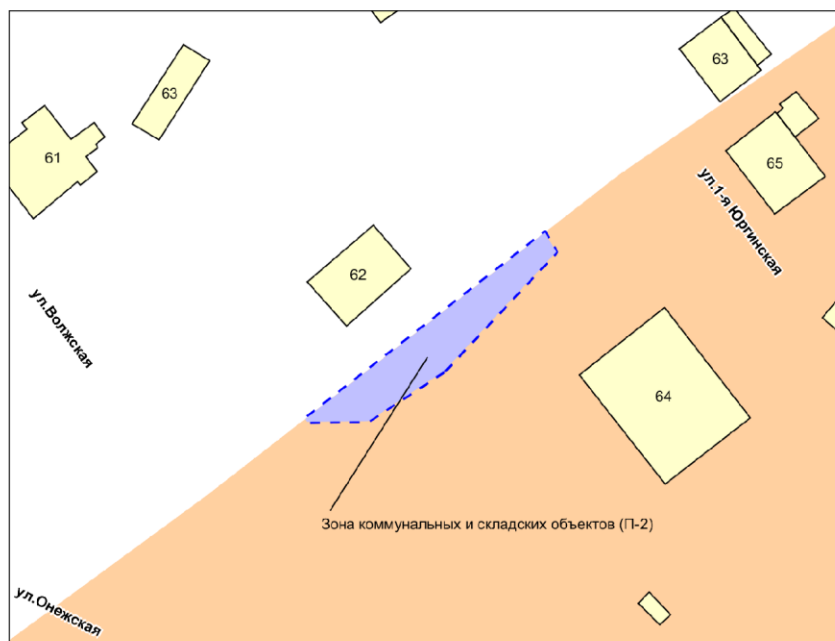
Сизм = 130 м2

Фрагмент карты градостроительного зонирования территории города Новосибирска



Масштаб 1 : 1 000

Фрагмент карты адресного плана территории города Новосибирска



Масштаб 1:1 000

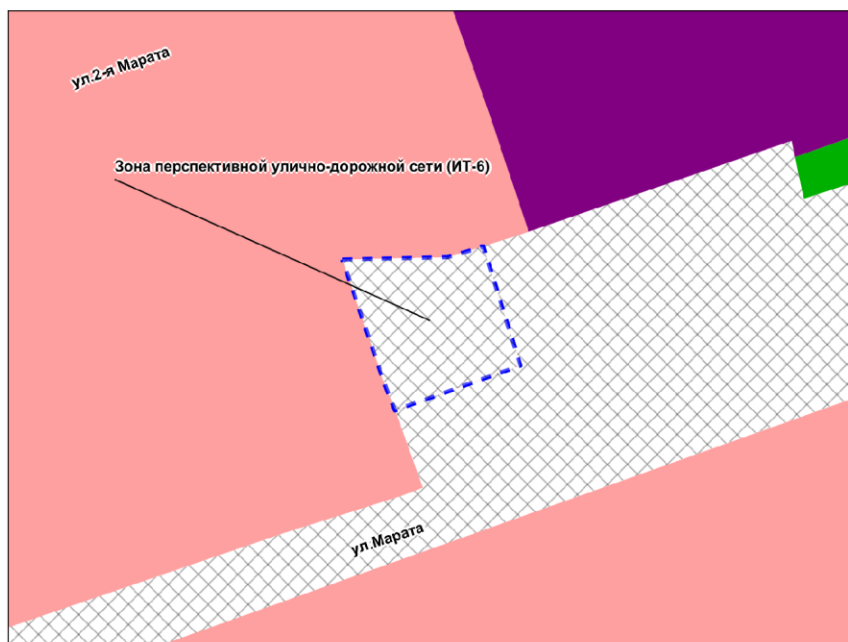
Дзержинский район
ул. 1-я Юргинская, дом 62

часть земельного участка с кадастровым номером 54:35:013780:7

Sизм = 216 м2

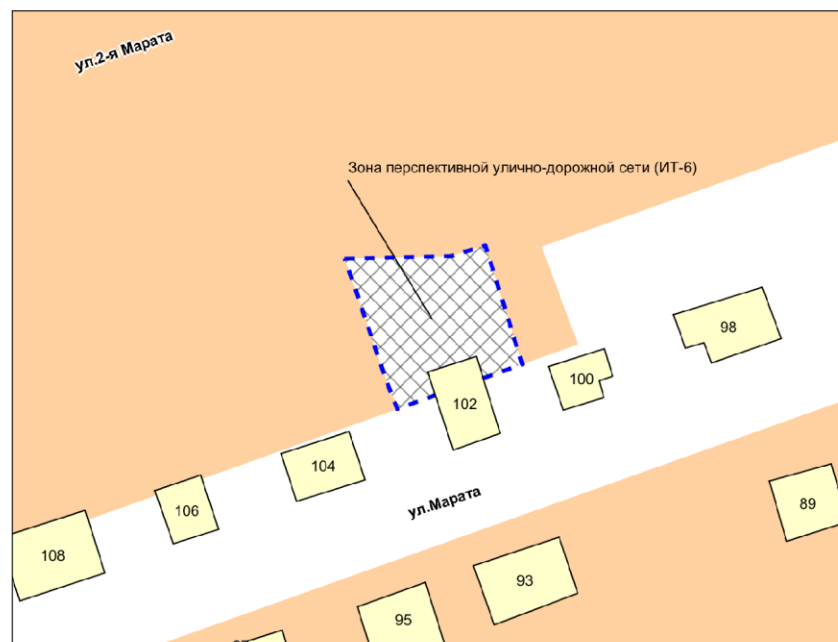
Sзу = 1097 м2

Фрагмент карты градостроительного зонирования территории города Новосибирска



Масштаб 1 : 1 000

Фрагмент карты адресного плана территории города Новосибирска



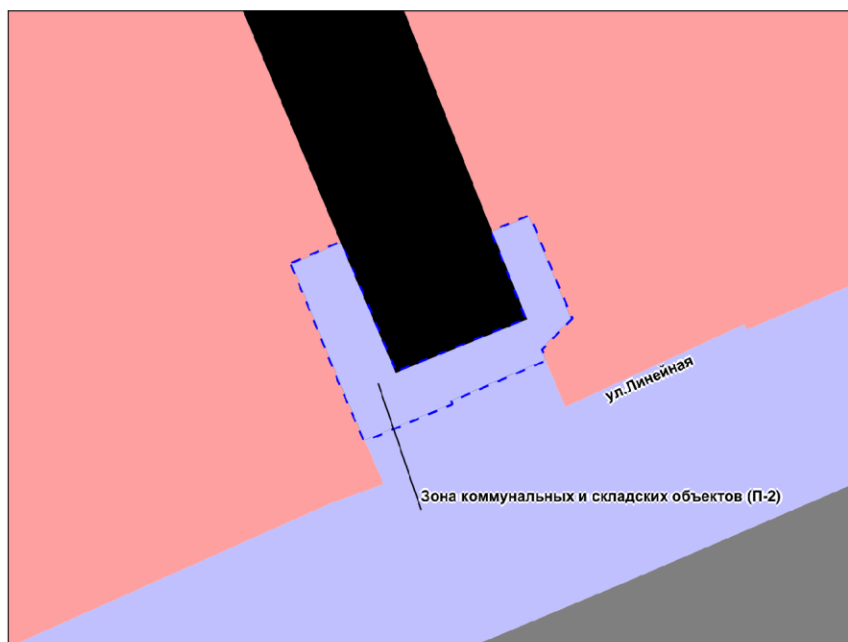
Масштаб 1:1 000

Первомайский район
ул.Марата, 102

тер-я, между земельными участками с кадастровыми номерами 54:35:082720:1 и 54:35:082720:23

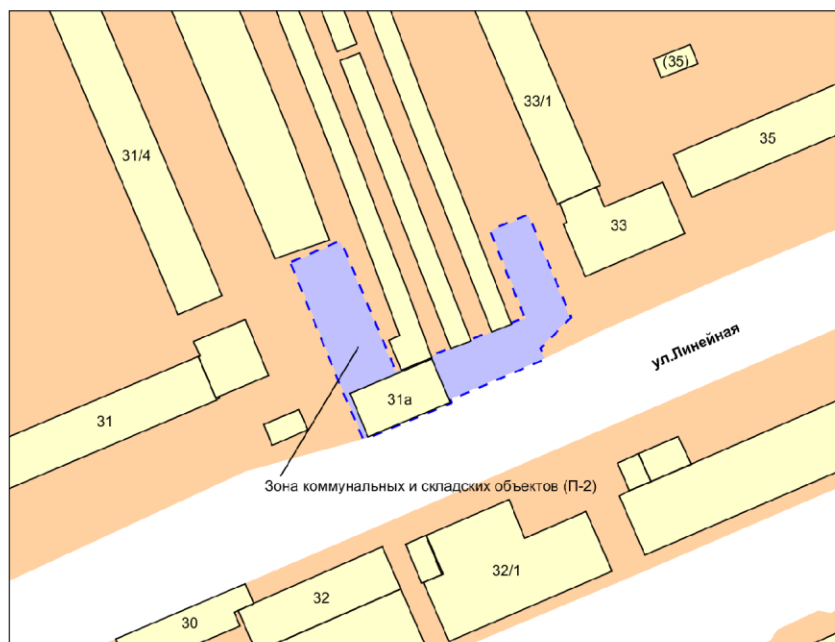
Сизм = 378 м2

Фрагмент карты градостроительного зонирования территории города Новосибирска



Масштаб 1 : 2 000

Фрагмент карты адресного плана территории города Новосибирска



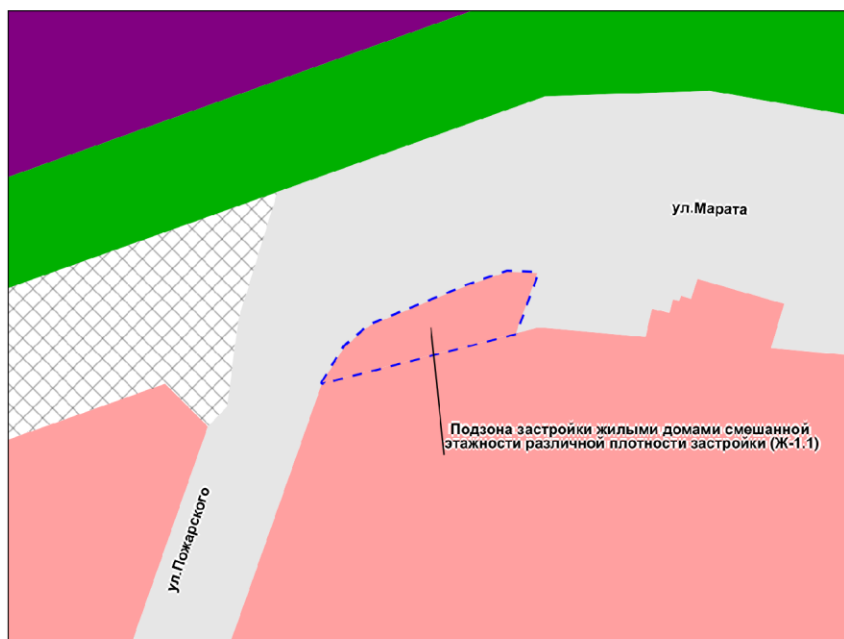
Масштаб 1:2 000

Заельцовский район
ул Линейная, 31а

54:35:032770:8850

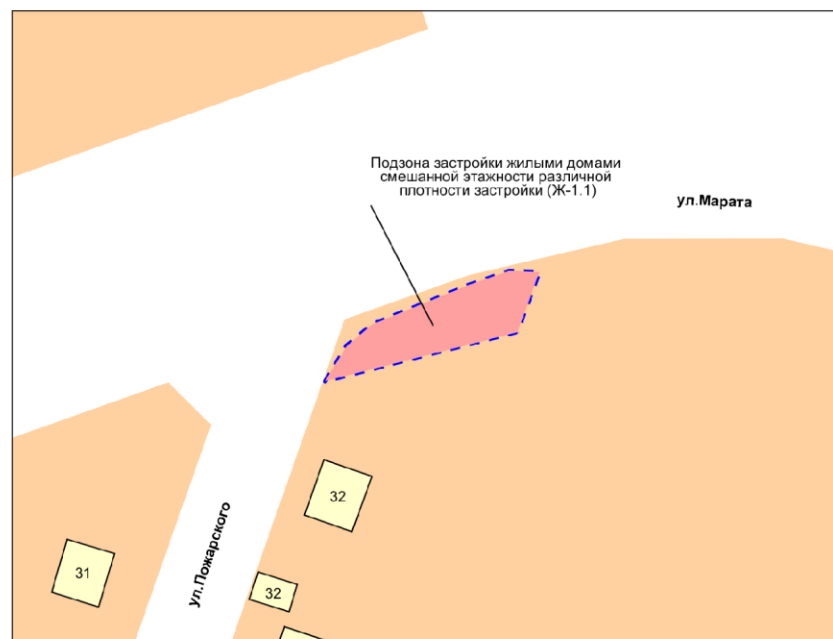
S = 1752 м2

Фрагмент карты градостроительного зонирования территории города Новосибирска



Масштаб 1 : 1 000

Фрагмент карты адресного плана территории города Новосибирска



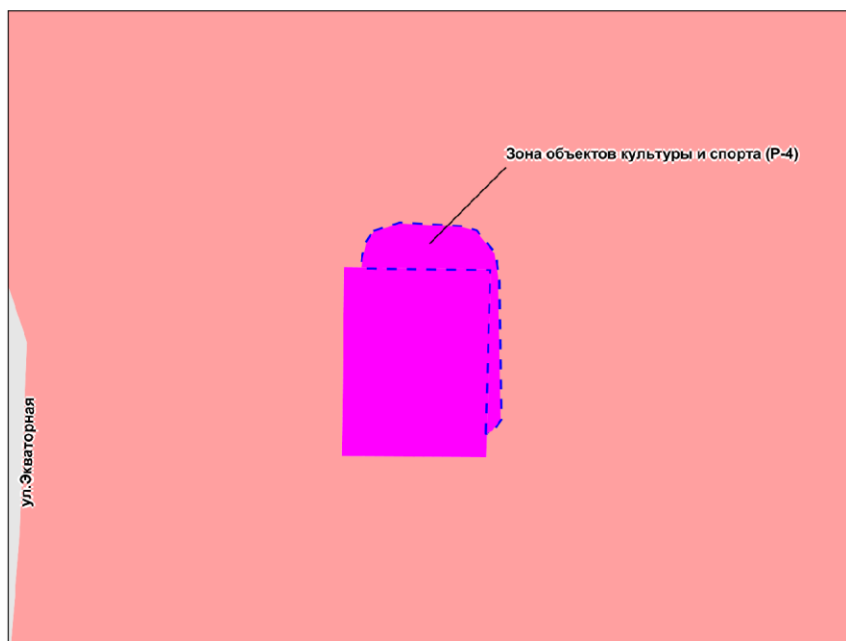
Масштаб 1:1 000

Первомайский район
ул. Пожарского

тер-я между земельными участками с кадастровыми номерами 54:35:082745:4 и 54:35:000000:492

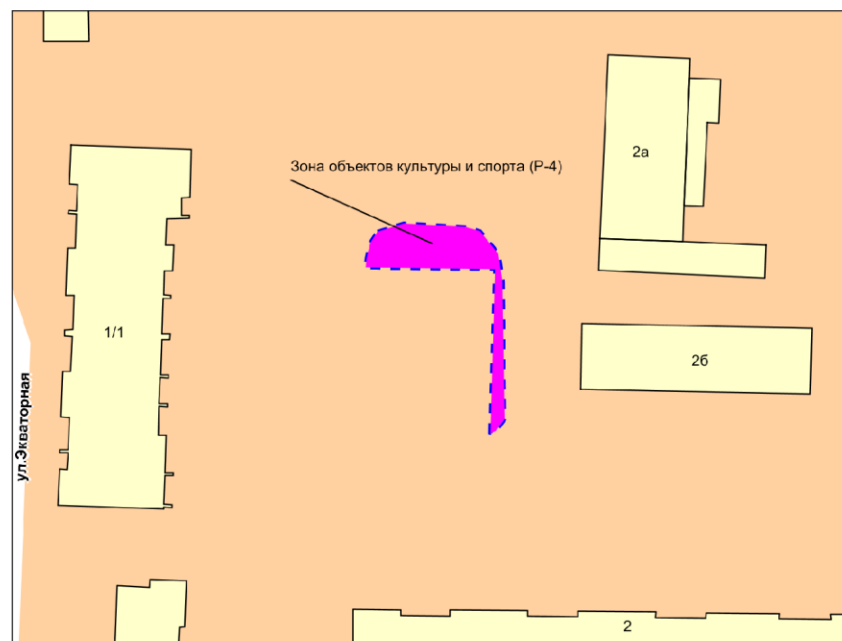
Сизм = 203 м2

Фрагмент карты градостроительного зонирования территории города Новосибирска



Масштаб 1 : 1 300

Фрагмент карты адресного плана территории города Новосибирска



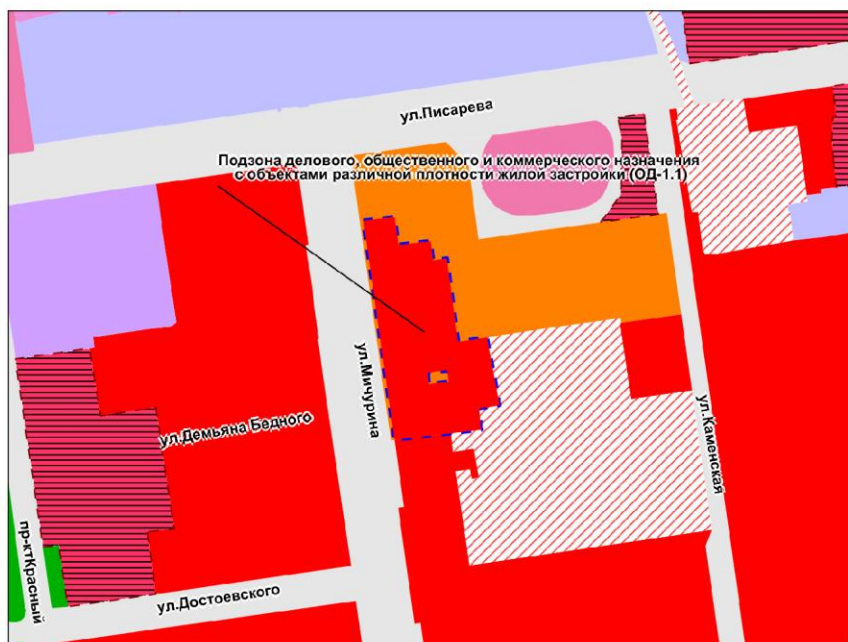
Масштаб 1:1 300

Советский район
ул. Экваторная, 1/1, ул. Экваторная 2 а

тер-я, между земельными участками с кадастровыми номерами 54:35:091050:96 и
54:35:091050:75 (хоккейная коробка)

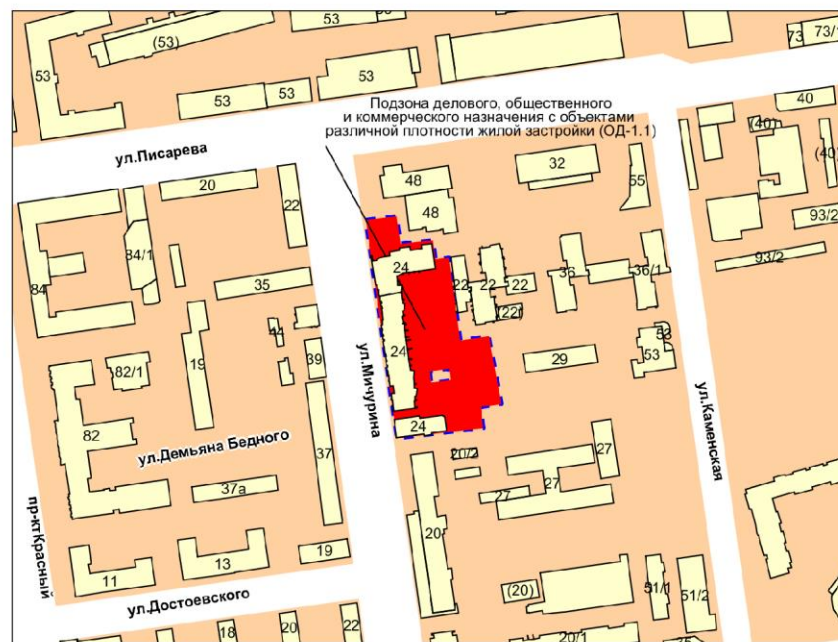
Сизм = 227 м2

Фрагмент карты градостроительного зонирования территории города Новосибирска



Масштаб 1 : 5 000

Фрагмент карты адресного плана территории города Новосибирска



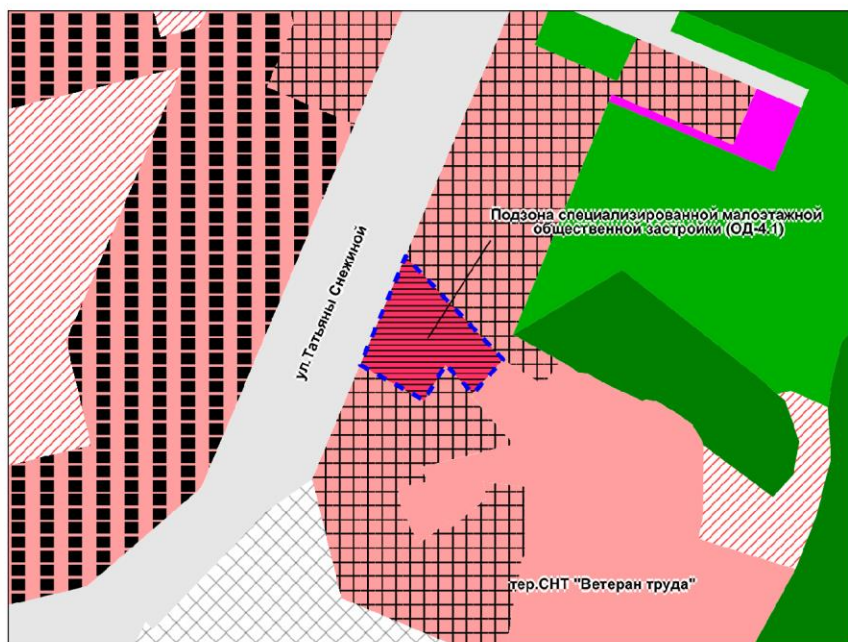
Масштаб 1:5 000

Центральный район
ул. Мичурина, 22,48

54:35:101025:1419

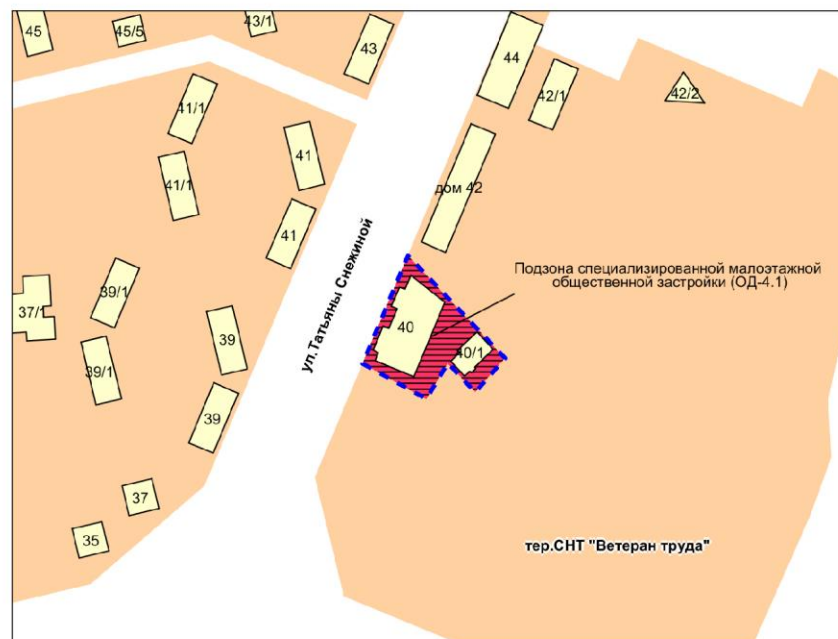
S = 8825 м2

Фрагмент карты градостроительного зонирования территории города Новосибирска



Масштаб 1 : 5 000

Фрагмент карты адресного плана территории города Новосибирска



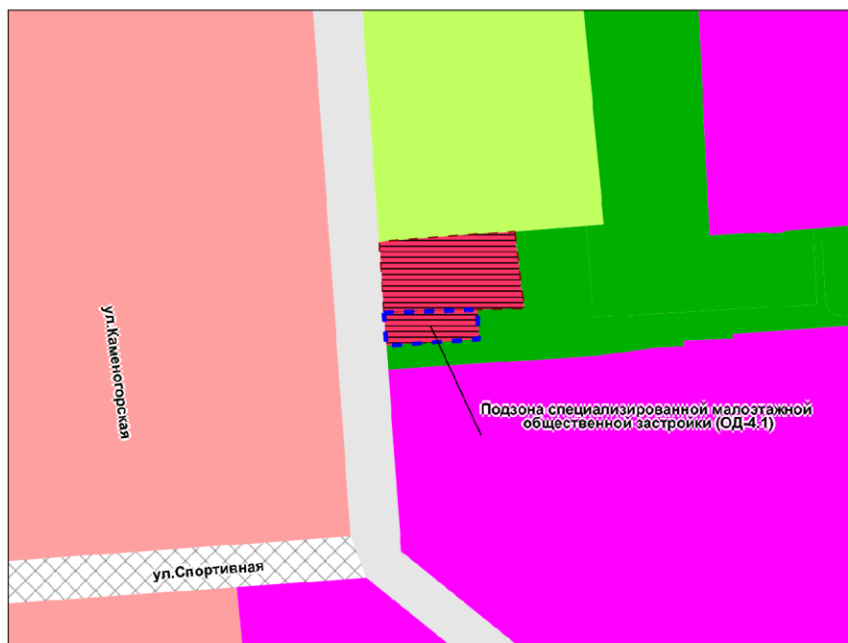
Масштаб 1:5 000

Октябрьский район
ул. Татьяны Снежиной, 40, 40/1

54:35:072225:1196
54:35:072225:1500

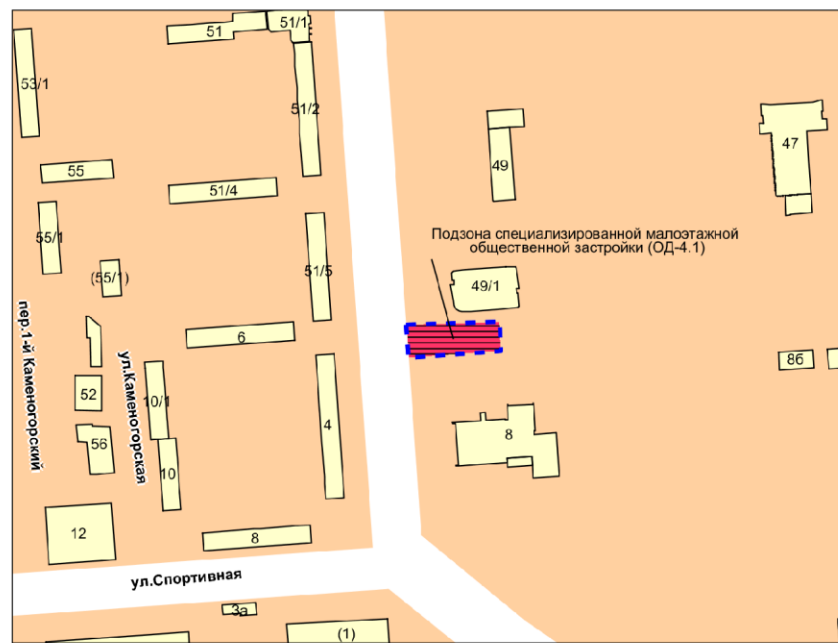
Сизм = 5150 м2

Фрагмент карты градостроительного зонирования территории города Новосибирска



Масштаб 1 : 5 000

Фрагмент карты адресного плана территории города Новосибирска



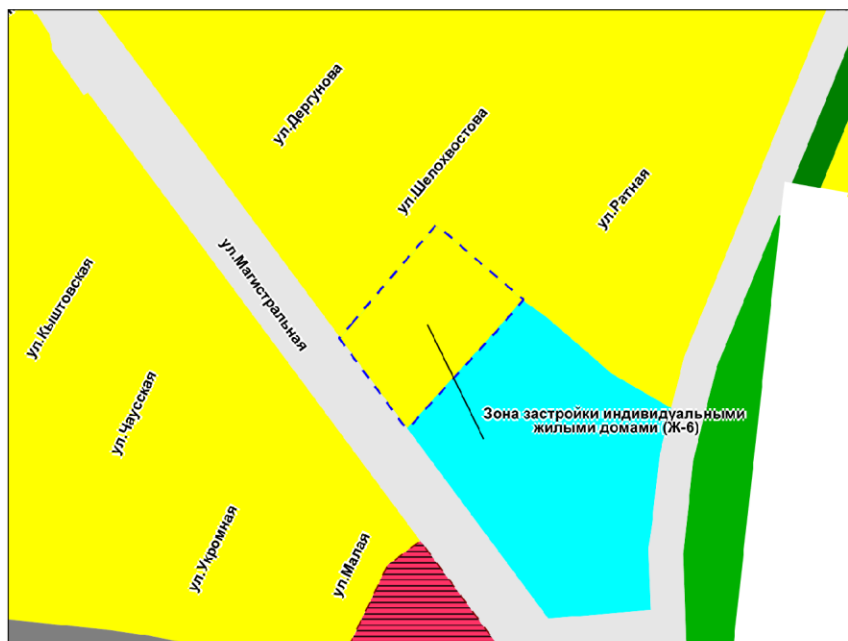
Масштаб 1:5 000

Ленинский район
ул. Забалуева

54:35:062375:490

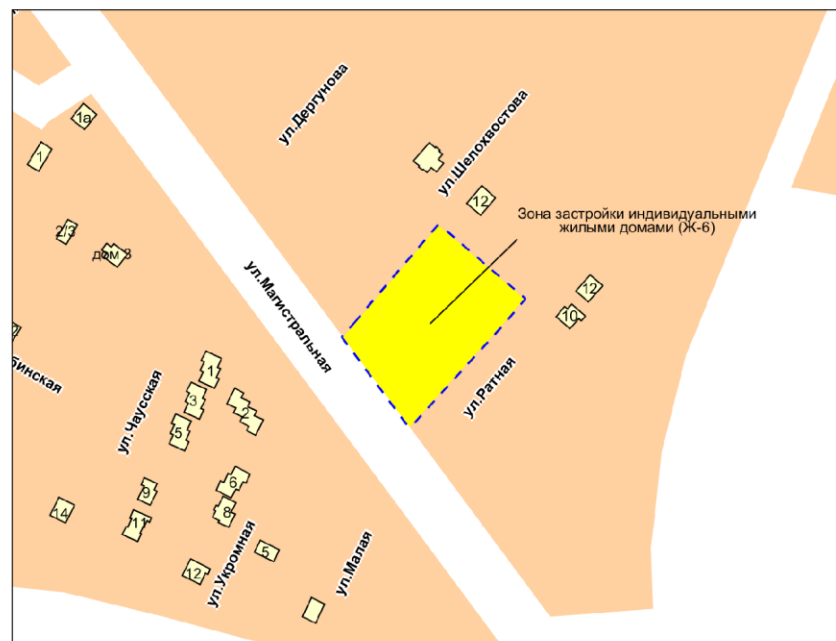
S = 1450 м2

Фрагмент карты градостроительного зонирования территории города Новосибирска



Масштаб 1 : 5 000

Фрагмент карты адресного плана территории города Новосибирска

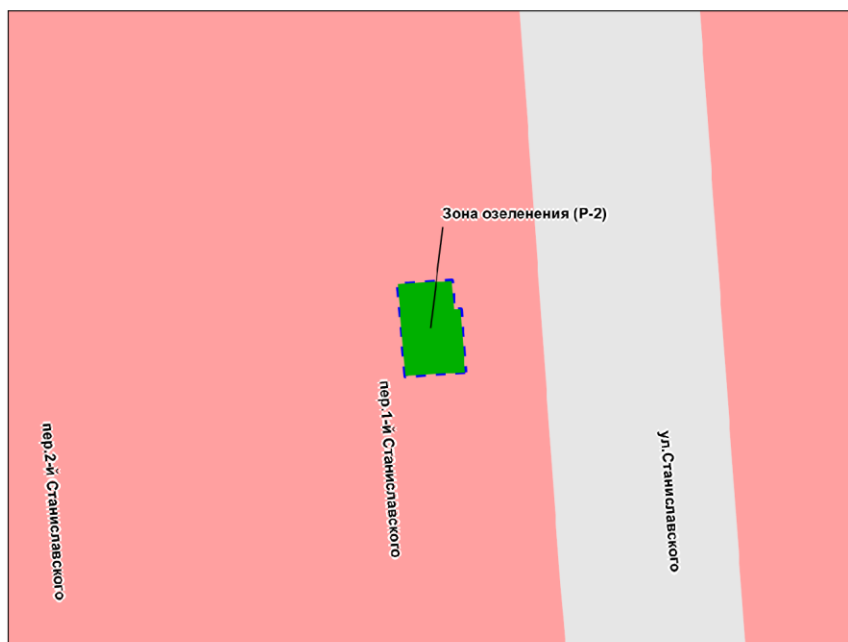


Масштаб 1:5 000

Калининский район
п. Пашино, в р-не Поста ВАИ
54:35:111560:458, 54:35:111560:481
п. Пашино
54:35:111560:479, 54:35:111560:478
ул. Ратная, з/у 7
54:35:111560:460 и прилегающая тер-я

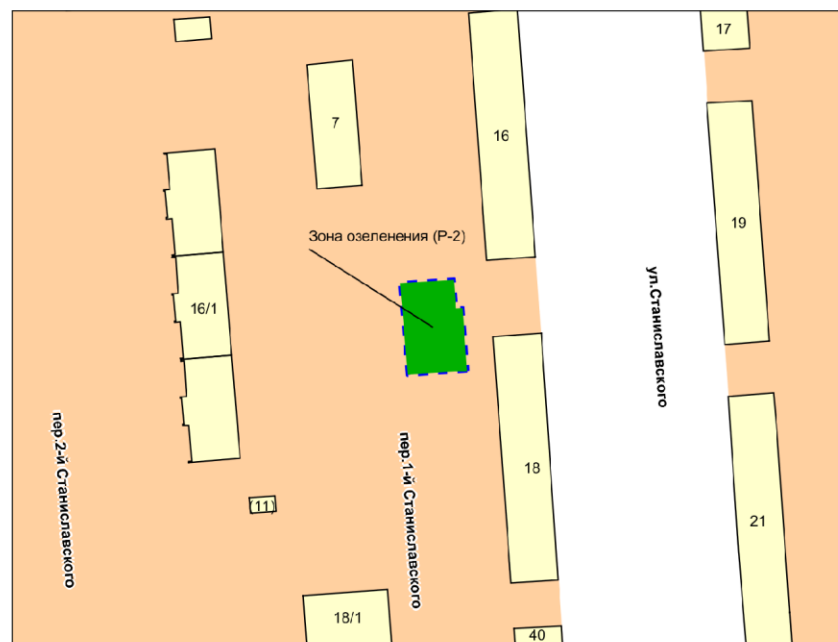
Сизм = 8943 м2

Фрагмент карты градостроительного зонирования территории города Новосибирска



Масштаб 1 : 2 000

Фрагмент карты адресного плана территории города Новосибирска



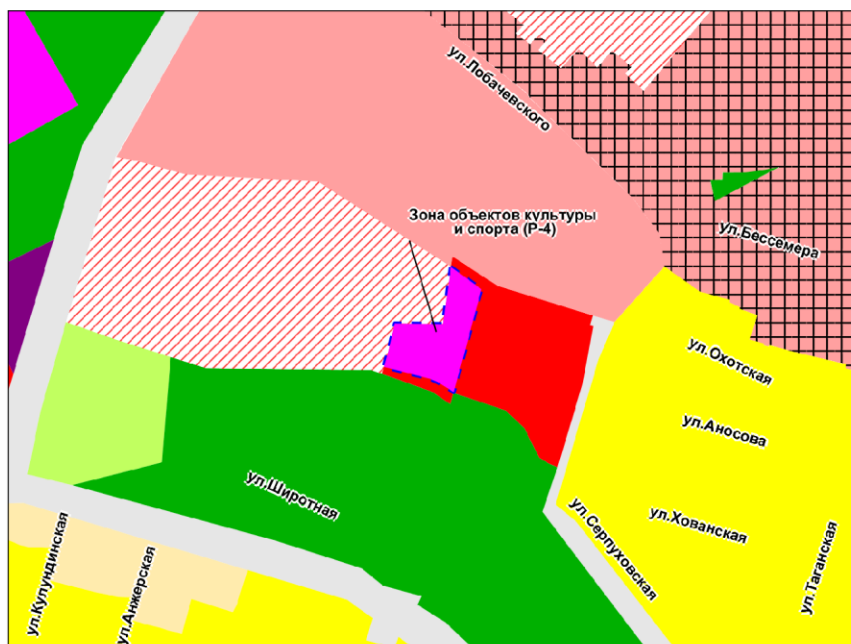
Масштаб 1:2 000

Ленинский район
ул. Станиславского (16)

тер-я, прилегающая к земельному участку с кадастровым номером 54:35:064062:19

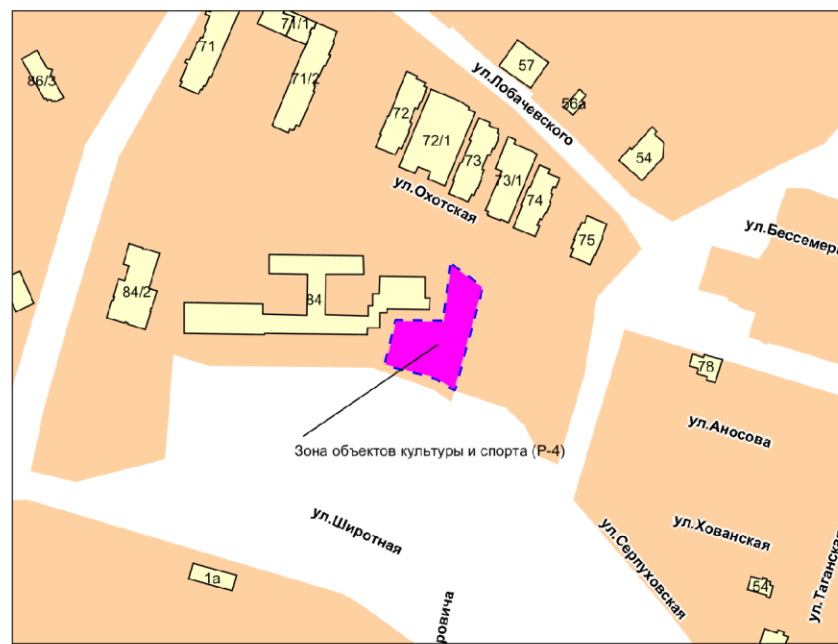
Сизм = 429 м2

Фрагмент карты градостроительного зонирования территории города Новосибирска



Масштаб 1 : 5 000

Фрагмент карты адресного плана территории города Новосибирска



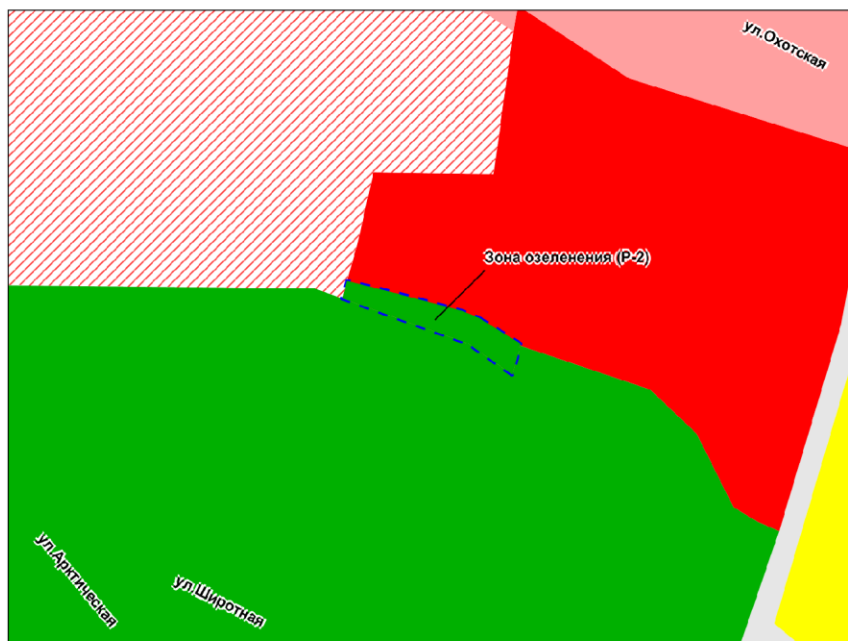
Масштаб 1:5 000

Заельцовский район
ул Широкая

54:35:031350:16, прилегающий к земельному участку с кадастровым номером
54:35:031350:5 (ул. Охотская, 84)

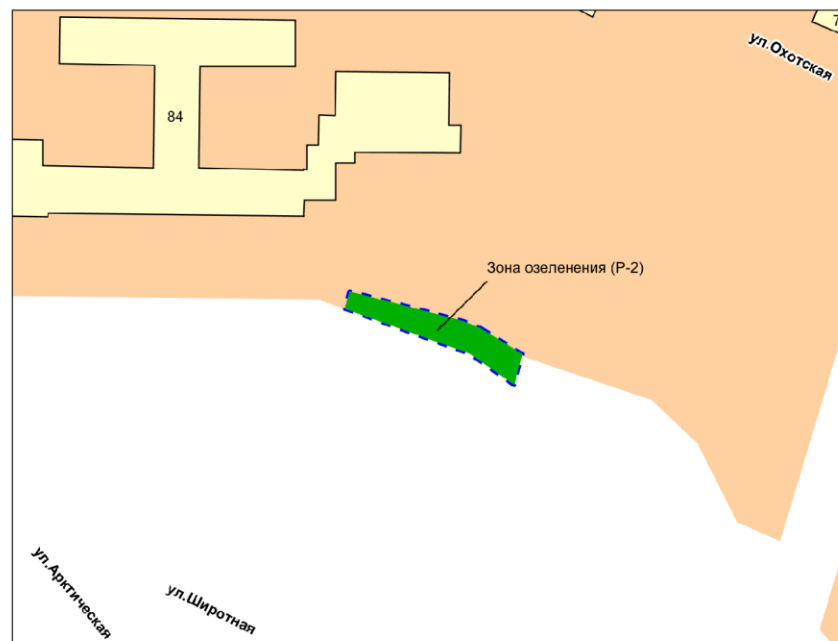
S = 2771 м²

Фрагмент карты градостроительного зонирования территории города Новосибирска



Масштаб 1 : 2 000

Фрагмент карты адресного плана территории города Новосибирска



Масштаб 1:2 000

Заельцовский район
ул. Широтная

54:35:031350:135

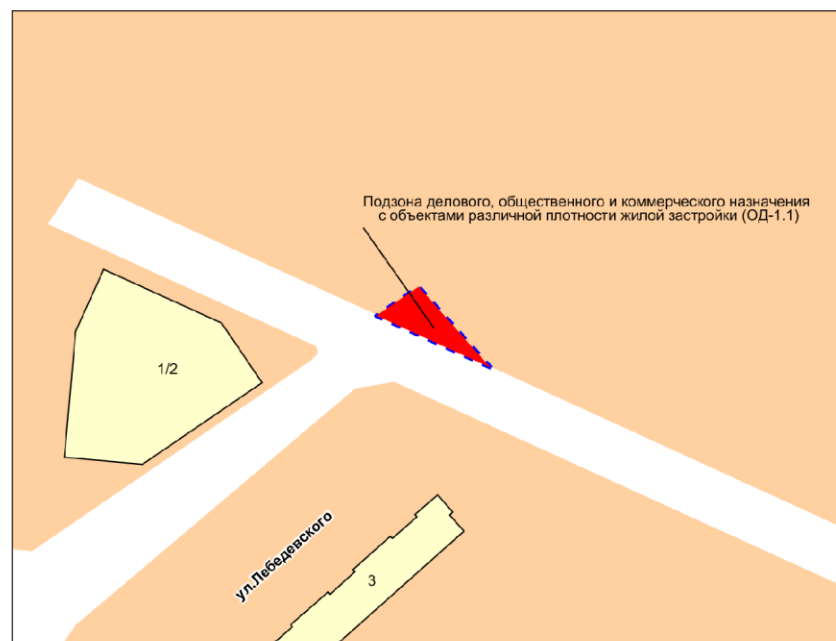
S = 381 м2

Фрагмент карты градостроительного зонирования территории города Новосибирска



Масштаб 1 : 2 000

Фрагмент карты адресного плана территории города Новосибирска



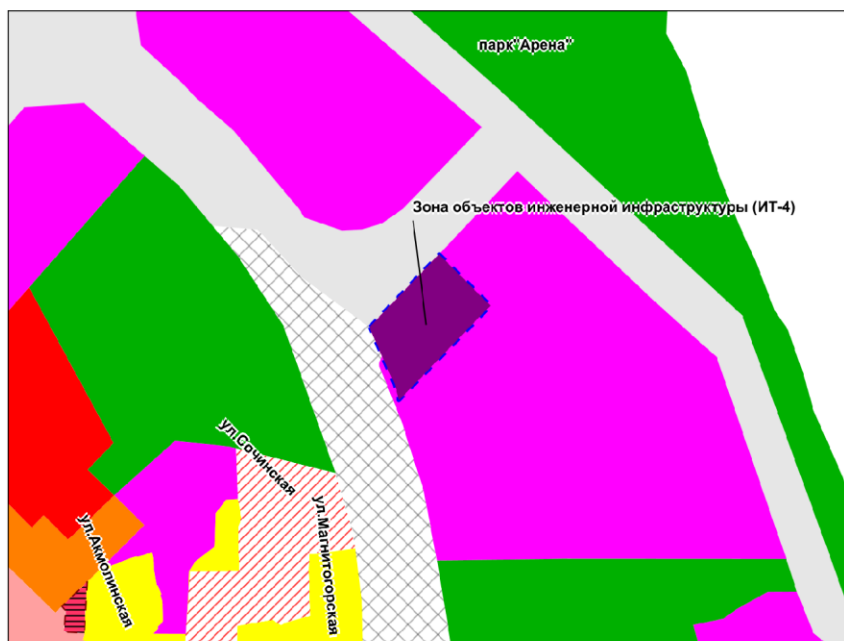
Масштаб 1:2 000

Заельцовский район
ул. Лебедевского

тер-я, прилегающая к земельному участку с кадастровым номером 54:35:033672:1053

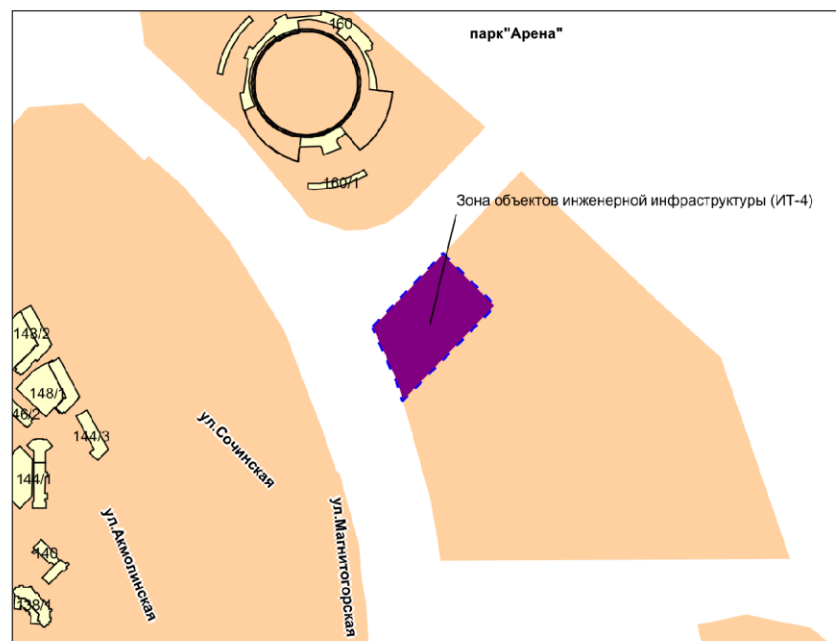
Сизм = 223 м²

Фрагмент карты градостроительного зонирования территории города Новосибирска



Масштаб 1 : 10 000

Фрагмент карты адресного плана территории города Новосибирска



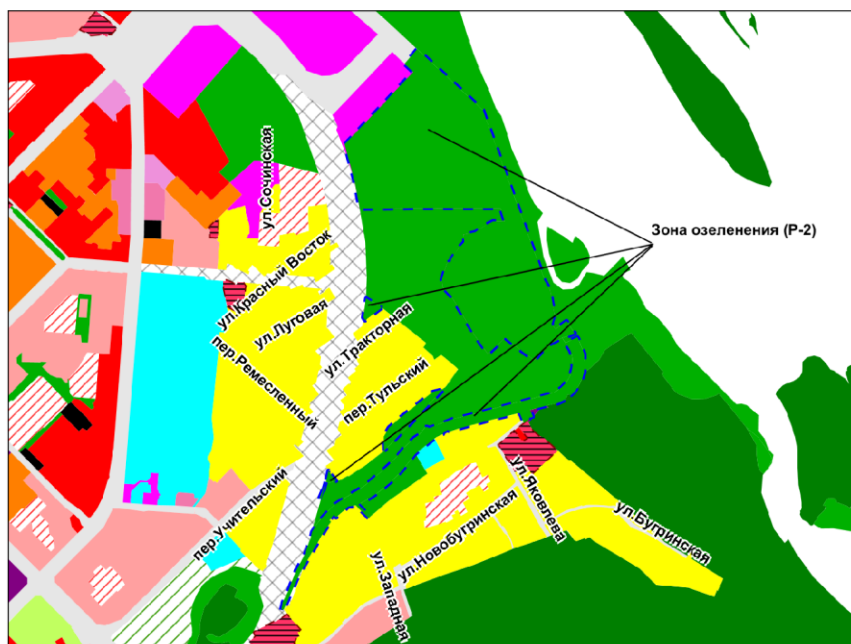
Масштаб 1:10 000

Кировский район
ул Немировича-Данченко, уч 162а

54:35:052495:186

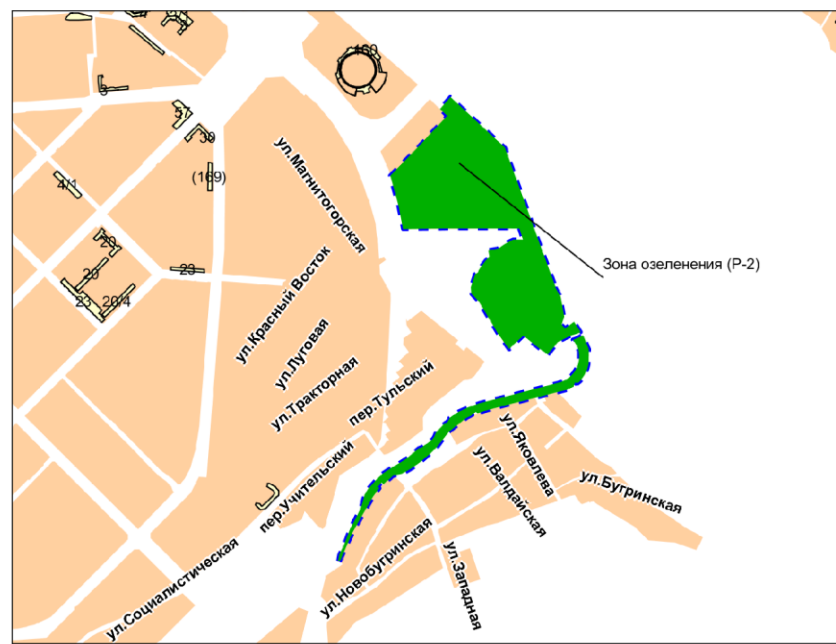
S = 16810 м2

Фрагмент карты градостроительного зонирования территории города Новосибирска



Масштаб 1 : 25 000

Фрагмент карты адресного плана территории города Новосибирска

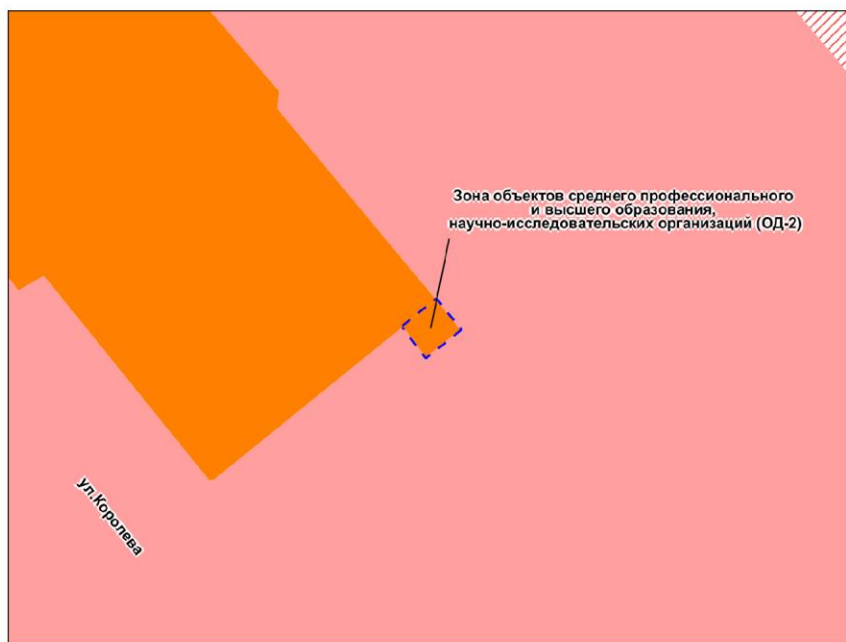


Масштаб 1:30 000

Кировский район
ул. Тульская,
54:35:052525:10, 54:35:052525:2, 54:35:052525:3
ул. Социалистическая, 24, 38,
54:35:052550:119, 54:35:052550:120
ул. Немировича-Данченко, з/у 162
54:35:052495:184
и тер-я, прилегающая к ним

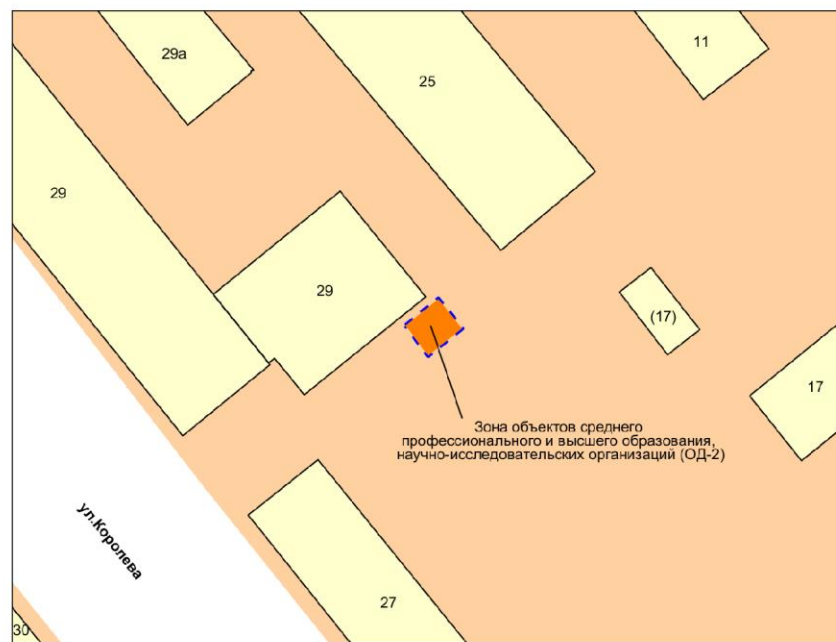
Сизм = 405753 м2

Фрагмент карты градостроительного зонирования территории города Новосибирска



Масштаб 1 : 1 000

Фрагмент карты адресного плана территории города Новосибирска



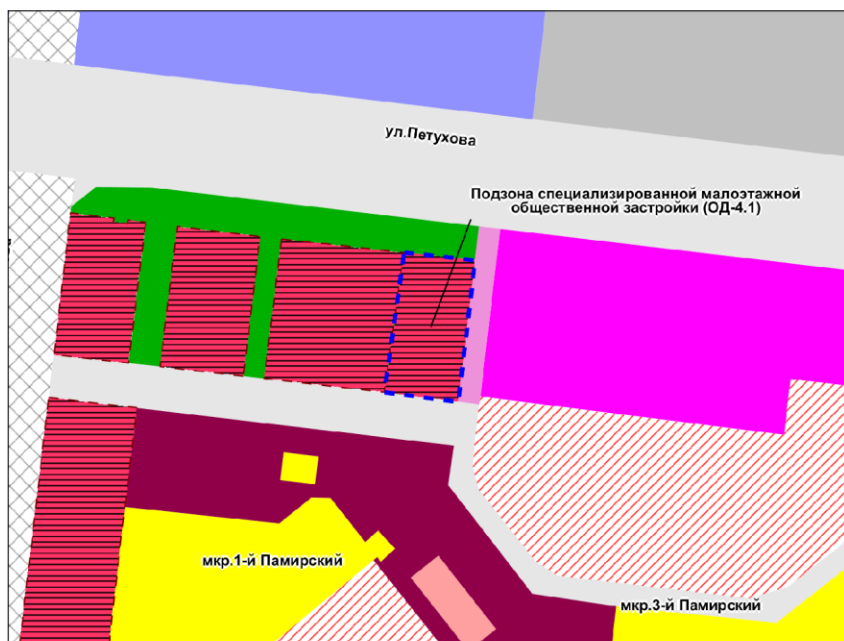
Масштаб 1:1 000

Дзержинский район
ул.Королева,29

тер-я, прилегающая к земельному участку с кадастровым номером 54:35:12685:944

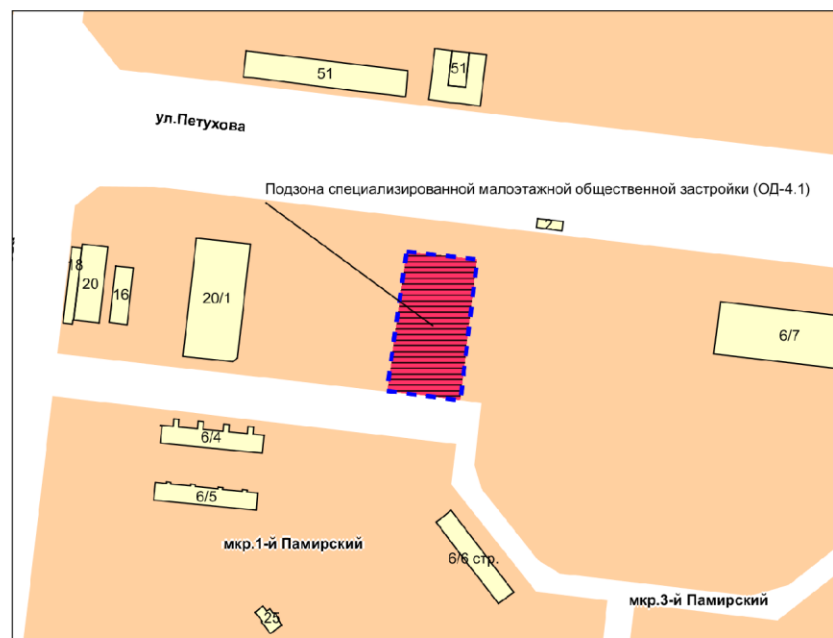
Сизм = 33 м2

Фрагмент карты градостроительного зонирования территории города Новосибирска



Масштаб 1 : 5 000

Фрагмент карты адресного плана территории города Новосибирска



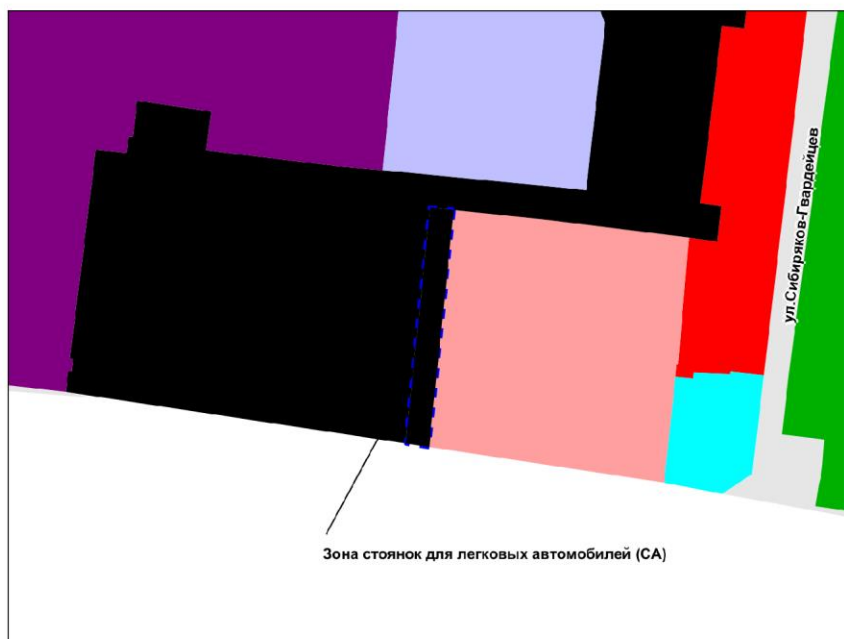
Масштаб 1:5 000

Кировский район
ул Петухова

54:35:051135:791 и прилегающая тер-я

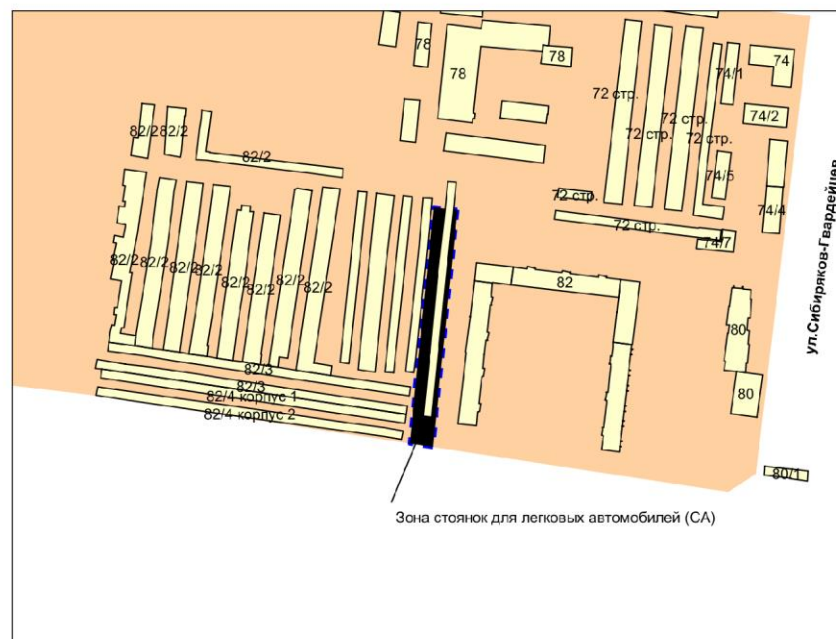
Сизм = 5203 м2

Фрагмент карты градостроительного зонирования территории города Новосибирска



Масштаб 1 : 5 000

Фрагмент карты адресного плана территории города Новосибирска



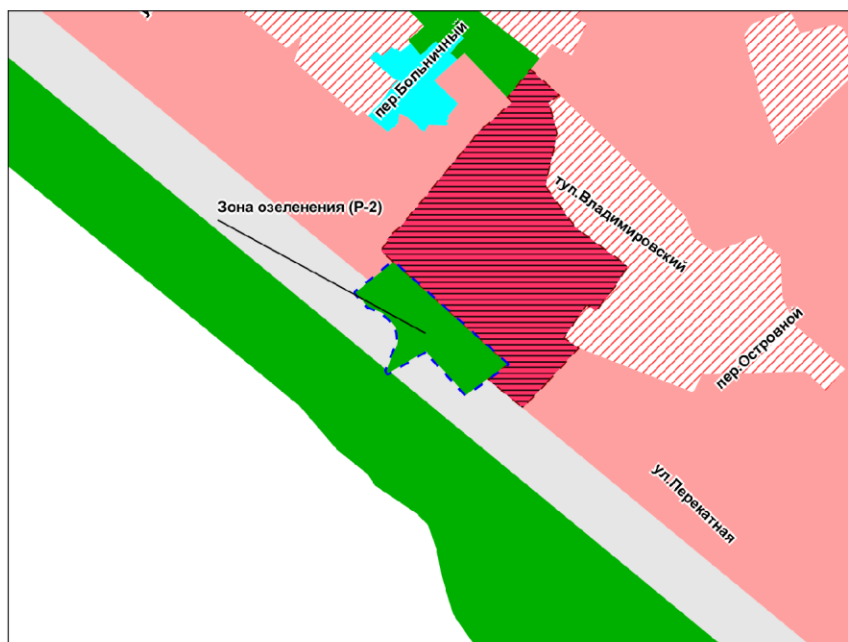
Масштаб 1:5 000

Кировский район
ул. Сибиряков-Гвардейцев

тер-я, прилегающая к земельному участку с кадастровым номером 54:35:051151:1545

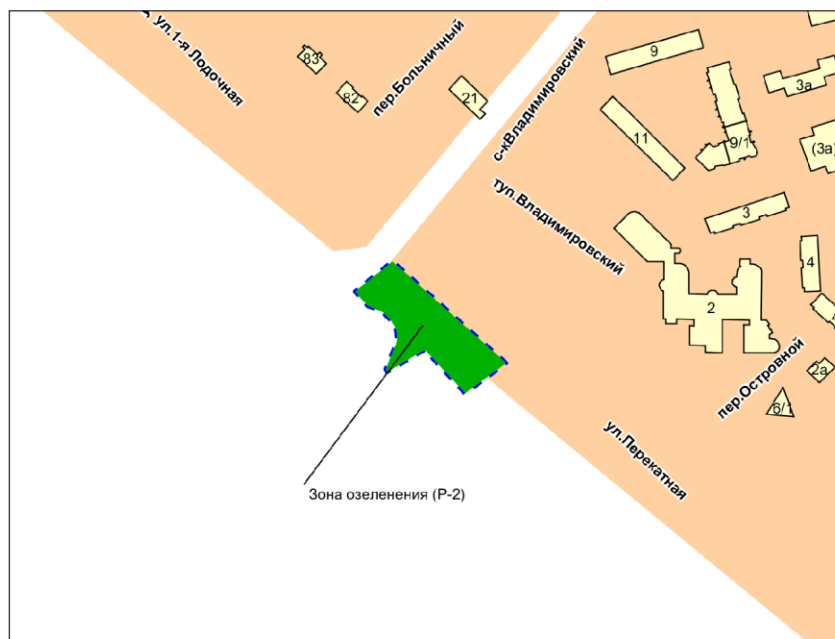
Сизм = 2857 м2

Фрагмент карты градостроительного зонирования территории города Новосибирска



Масштаб 1 : 5 000

Фрагмент карты адресного плана территории города Новосибирска



Масштаб 1:5 000

Железнодорожный район
ул. Перекатная

54:35:021465:2
54:35:021465:6

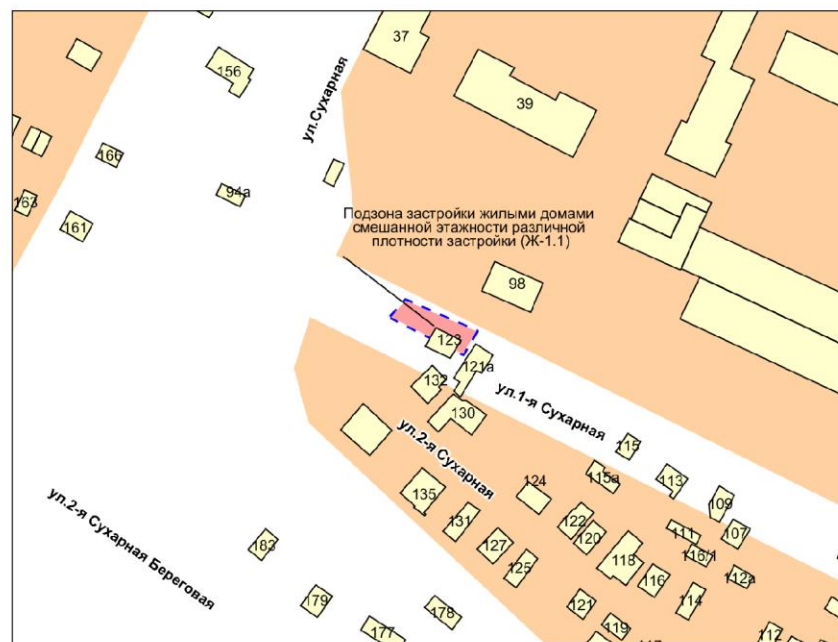
Сизм = 3931 м2

Фрагмент карты градостроительного зонирования территории города Новосибирска



Масштаб 1 : 2 000

Фрагмент карты адресного плана территории города Новосибирска




Масштаб 1:2 000

Заельцовский район
ул. 1-ая Сухарная, 123

тер-я, прилегающая к земельному участку с кадастровым номером 54:35:032870:157 и 54:35:032870:160

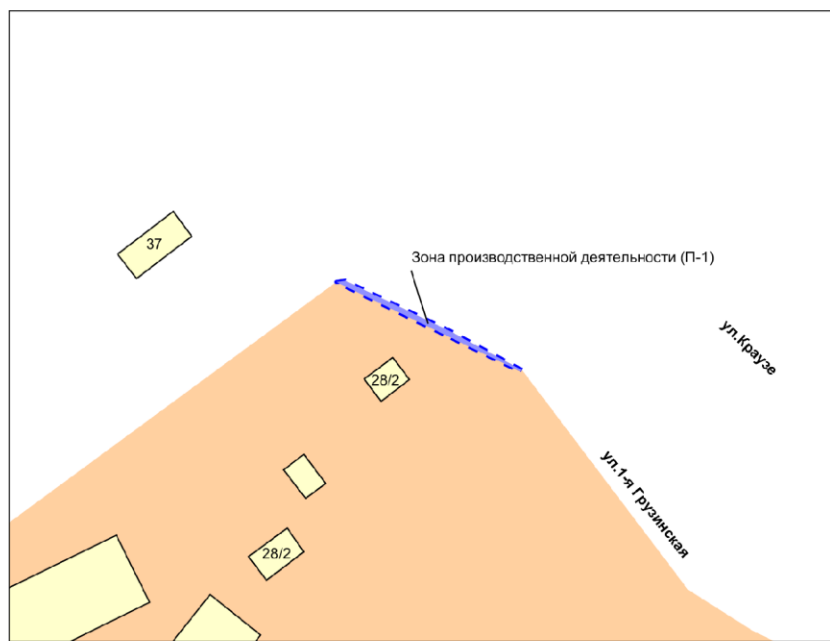
Сизм = 152 м2

Фрагмент карты градостроительного зонирования территории города Новосибирска



Масштаб 1 : 2 000

Фрагмент карты адресного плана территории города Новосибирска



Масштаб 1:2 000

Калининский район
ул 1-я Грузинская

54:35:041005:2758, часть земельного участка с кадастровым номером 54:35:041005:259

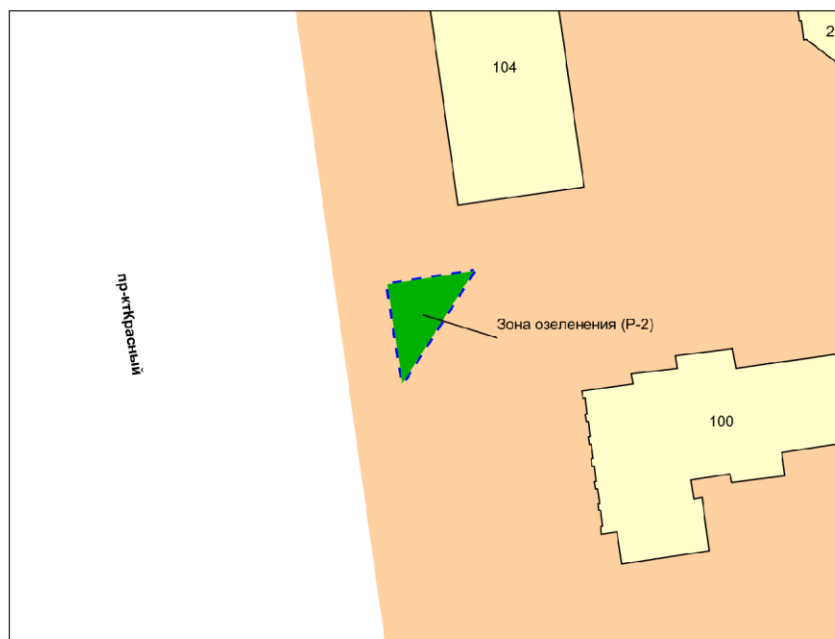
Сизм = 77 м2

Фрагмент карты градостроительного зонирования территории города Новосибирска



Масштаб 1 : 1 000

Фрагмент карты адресного плана территории города Новосибирска



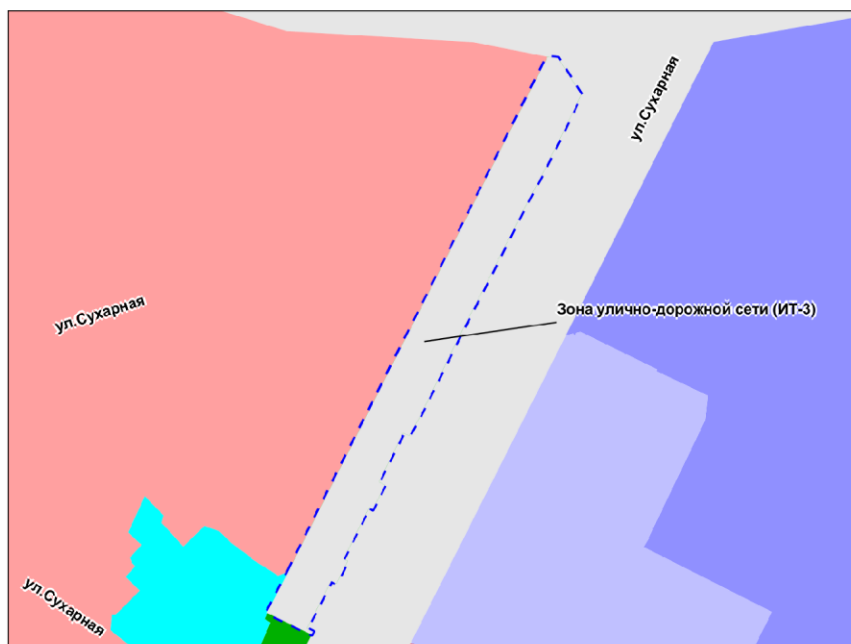
Масштаб 1:1 000

Заельцовский район
Красный проспект

тер-я, прилегающая к земельному участку с кадастровым номером 54:35:032945:1643

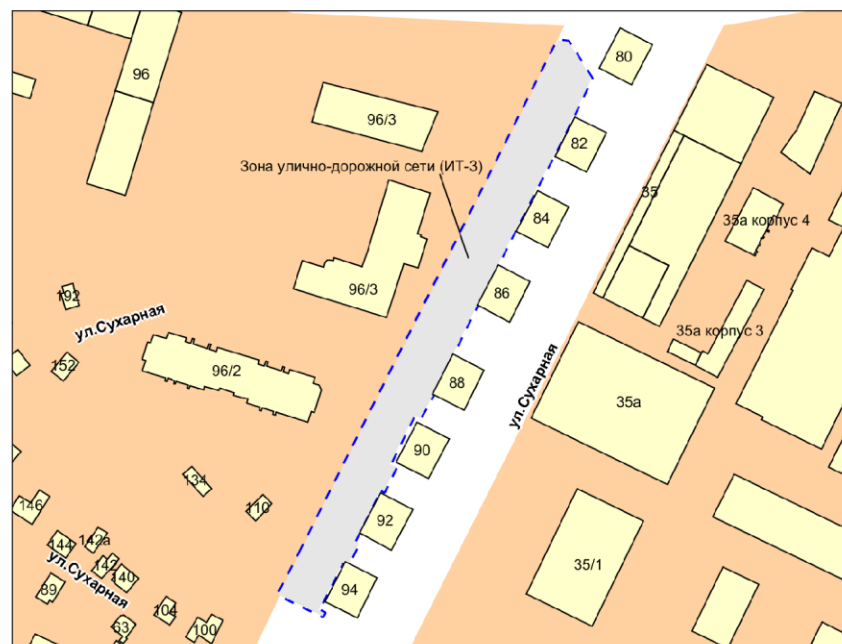
Сизм = 89 м²

Фрагмент карты градостроительного зонирования территории города Новосибирска



Масштаб 1 : 3 000

Фрагмент карты адресного плана территории города Новосибирска



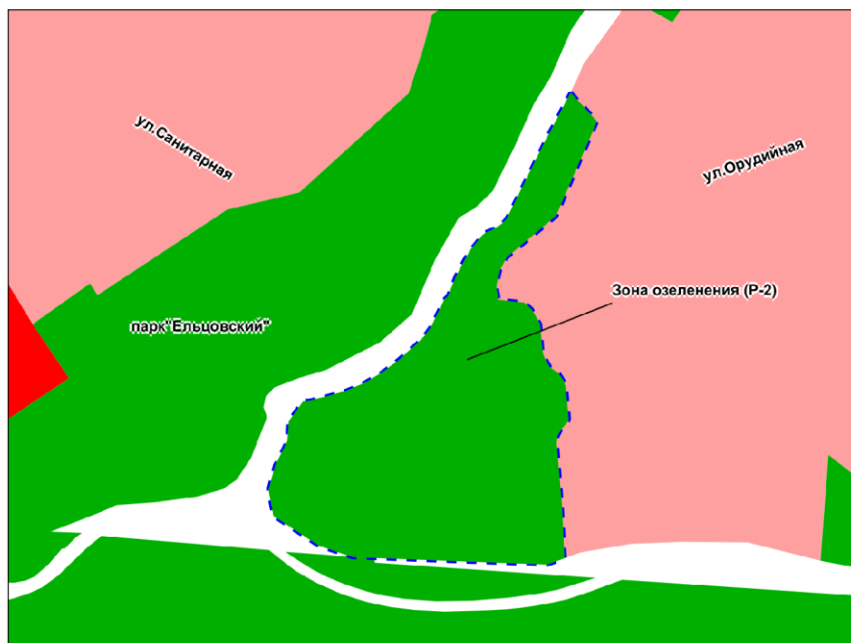
Масштаб 1:3 000

Заельцовский район
ул. Сухарная, 82, 84, 86, 88, 90, 92, 94

части земельных участков с кадастровыми номерами 54:35:032545:2,
54:35:032545:3, 54:35:032545:8,
54:35:032545:9, 54:35:032545:4,
54:35:032545:5, 54:35:032545:7 и прилегающая к нему тер-я

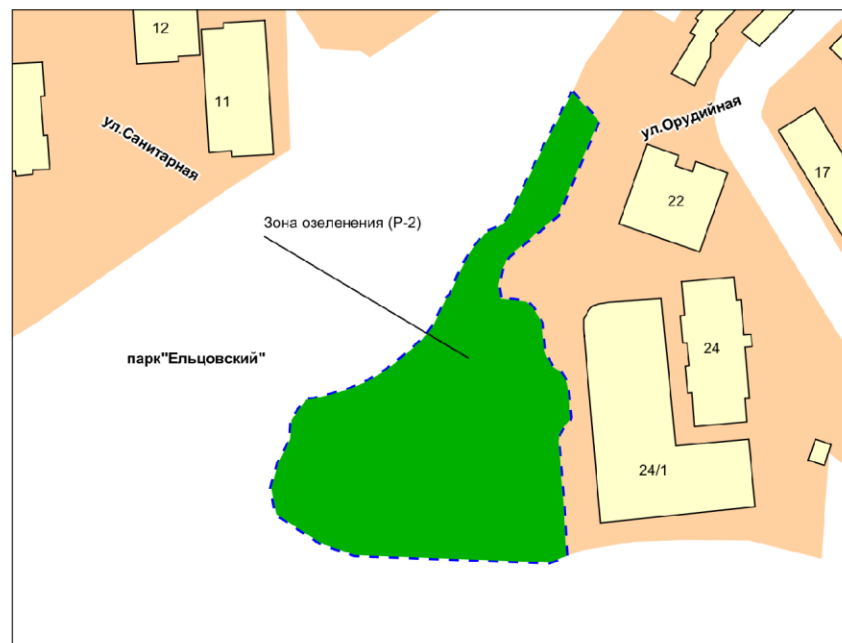
Сизм = 5105 м2

Фрагмент карты градостроительного зонирования территории города Новосибирска



Масштаб 1 : 2 000

Фрагмент карты адресного плана территории города Новосибирска



Масштаб 1:2 000

Калининский район
ул Танковая, 20

54:35:000000:39604 и прилегающая тер-я

Sзу = 5311 м2
Sизм = 5340 м2

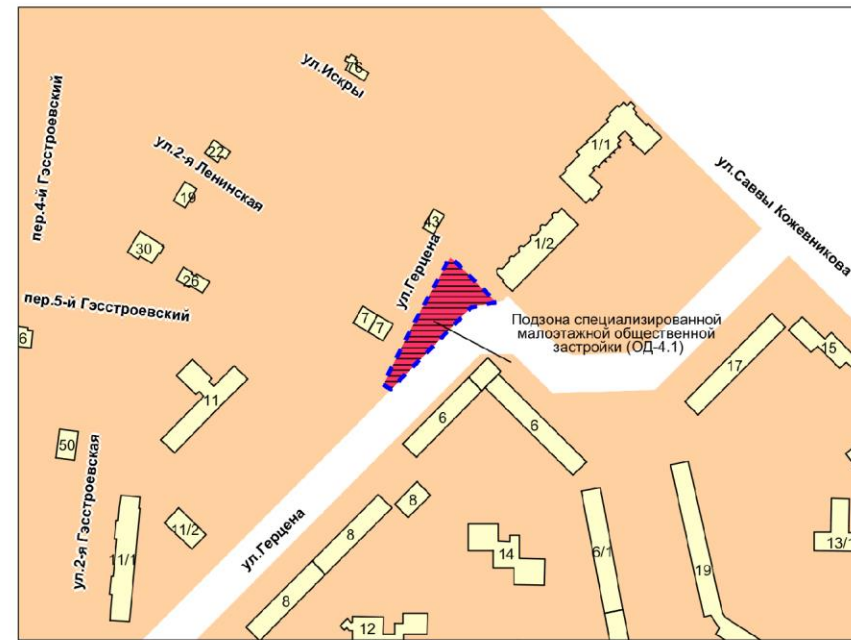
Фрагмент карты градостроительного зонирования территории города Новосибирска



Масштаб 1 : 5 000



Фрагмент карты адресного плана территории города Новосибирска



Масштаб 1:5 000

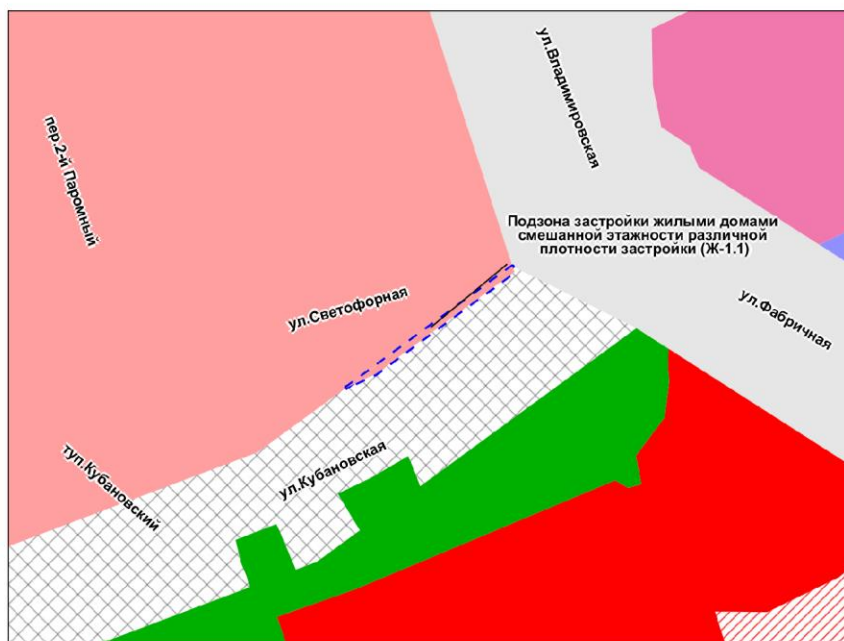


Кировский район
ул. Герцена

54:35:052950:73 и прилегающая тер-я

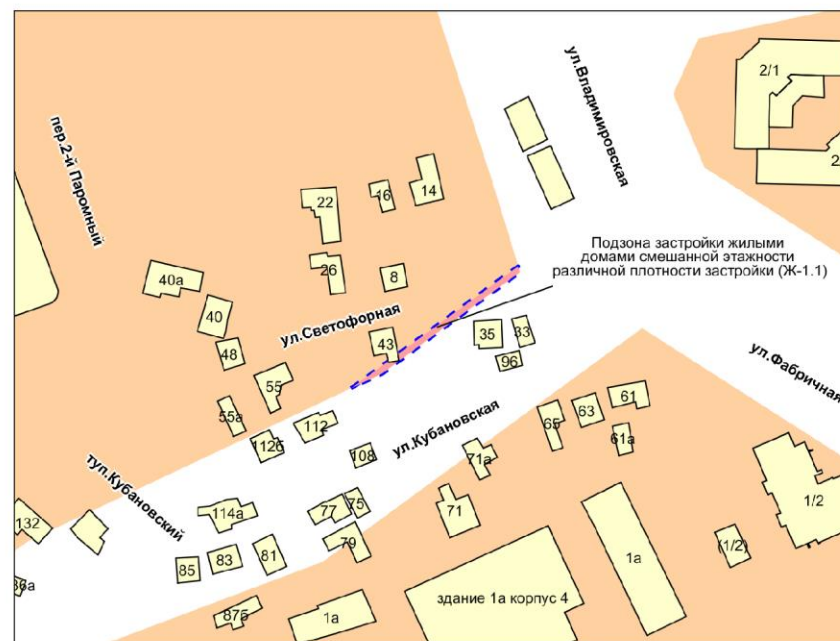
$S_{\text{зп}} = 1244 \text{ м}^2$
 $S_{\text{изм}} = 2191 \text{ м}^2$

Фрагмент карты градостроительного зонирования территории города Новосибирска



Масштаб 1 : 2 000

Фрагмент карты адресного плана территории города Новосибирска



Масштаб 1:2 000

Железнодорожный район
ул Светофорная, 43

часть земельного участка с кадастровым номером 54:35:000000:46941 и прилегающая тер-я

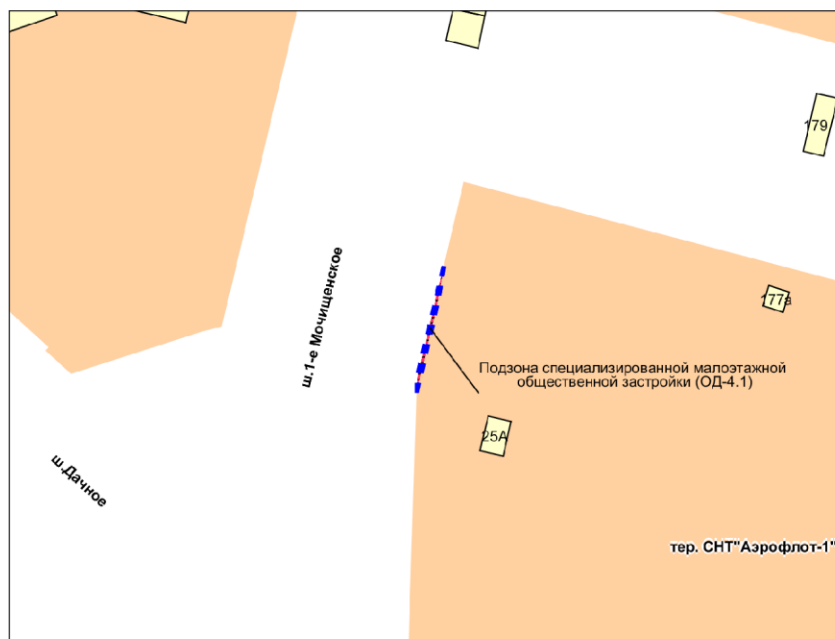
$S_{\text{зу}} = 472 \text{ м}^2$
 $S_{\text{изм}} = 92 \text{ м}^2$

Фрагмент карты градостроительного зонирования территории города Новосибирска



Масштаб 1 : 2 000

Фрагмент карты адресного плана территории города Новосибирска




Масштаб 1:2 000

Заельцовский район
1-е Мочищенское шоссе, 25а

тер-я, прилегающая к земельному участку с кадастровым номером 54:35;033715:13

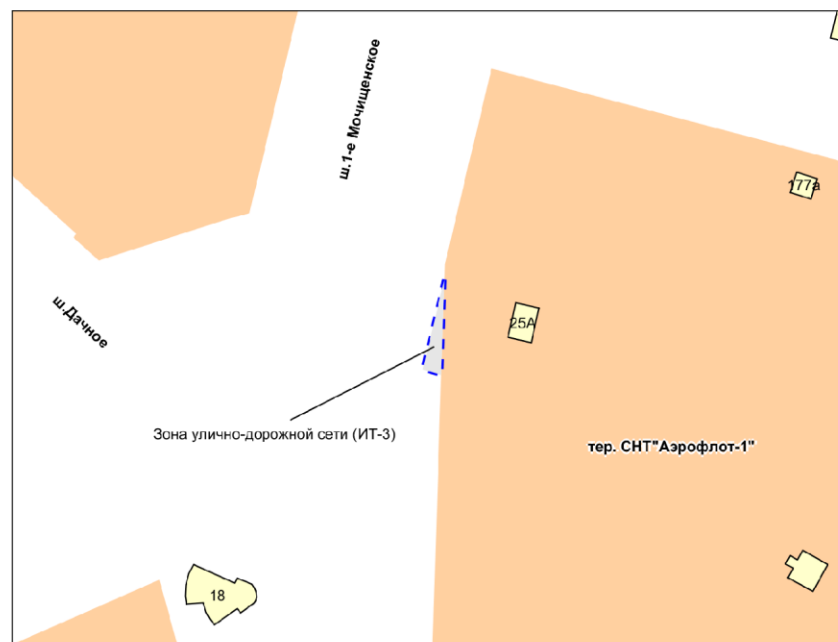
Сизм = 26 м2

Фрагмент карты градостроительного зонирования территории города Новосибирска



Масштаб 1 : 2 000

Фрагмент карты адресного плана территории города Новосибирска



Масштаб 1:2 000

Заельцовский район
1-е Мочищенское шоссе, 25а

тер-я, прилегающая к земельному участку с кадастровым номером 54:35;033715:13

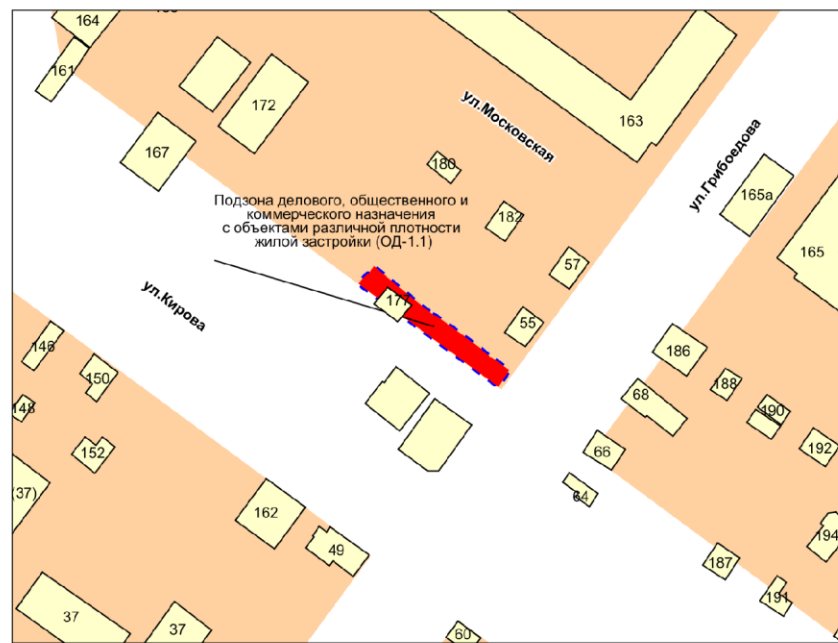
Сизм = 72 м2

Фрагмент карты градостроительного зонирования территории города Новосибирска



Масштаб 1 : 2 000

Фрагмент карты адресного плана территории города Новосибирска

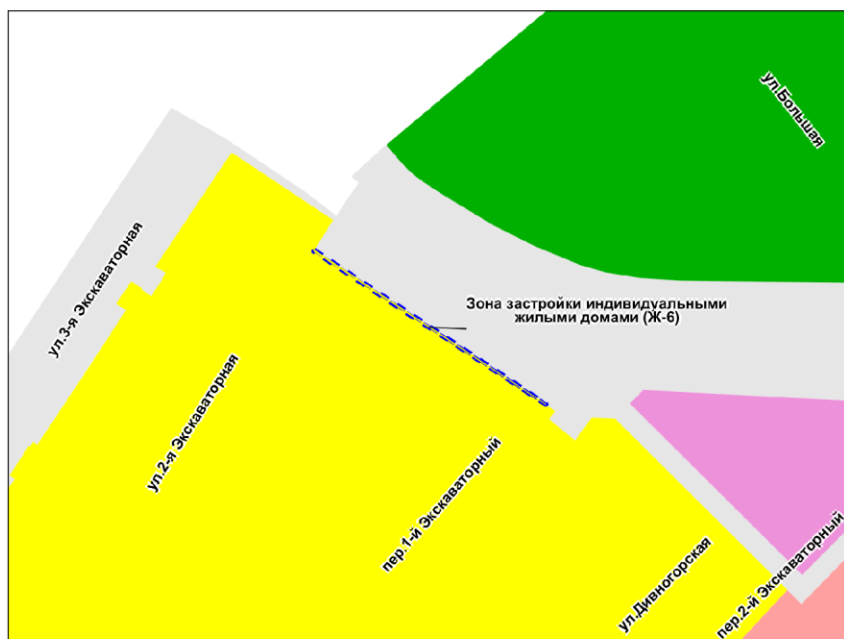


Масштаб 1:2 000

Октябрьский район
ул. Кирова,
54:35:073275:286
S = 130 м2
ул. Грибоедова,
54:35:073275:284
S = 158 м2

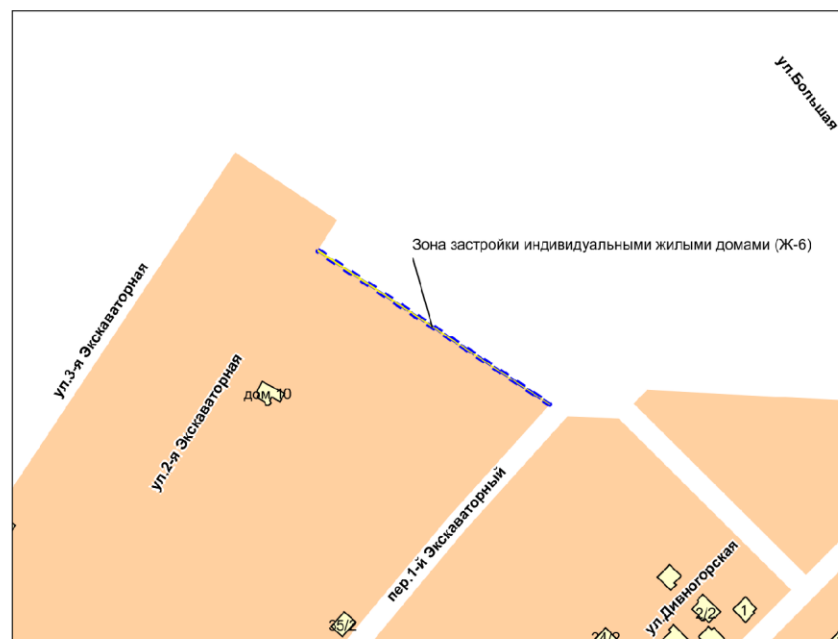
Сизм = 288 м2

Фрагмент карты градостроительного зонирования территории города Новосибирска



Масштаб 1 : 5 000

Фрагмент карты адресного плана территории города Новосибирска



Масштаб 1:5 000

Ленинский район
ул.2-я Эскаваторная

тер-я вдоль земельных участков по ул. 2-ой Эскаваторной, 18, 20, пер. 1-ому
Эскаваторному, д. [57/4], [69/3], [71/3], [73/3],[75/3]
с кадастровыми номерами 54:35:061745:33,
54:35:061745:40, 54:35:061745:43, 54:35:061745:35, 54:35:061745:31, 54:35:061745:45,
54:35:061745:59

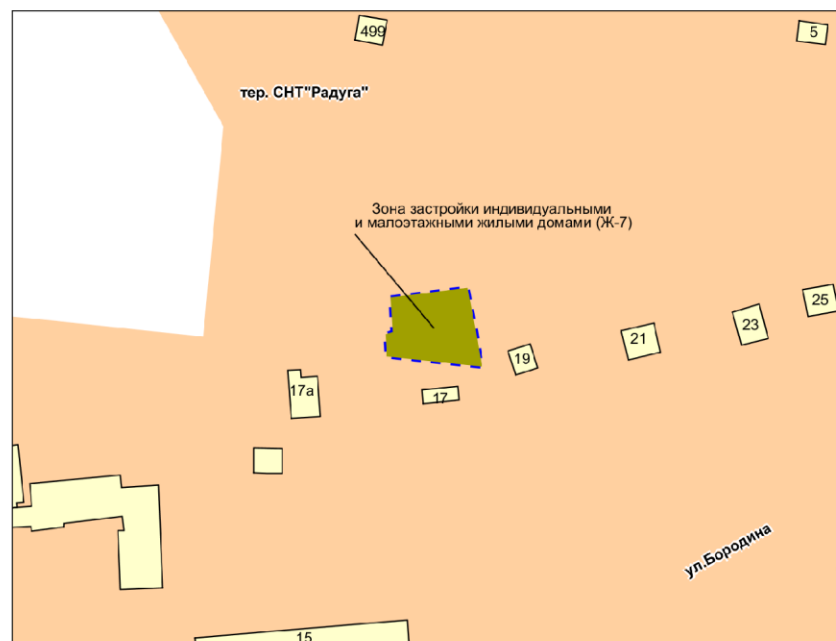
Сизм = 195 м2

Фрагмент карты градостроительного зонирования территории города Новосибирска



Масштаб 1 : 2 000

Фрагмент карты адресного плана территории города Новосибирска



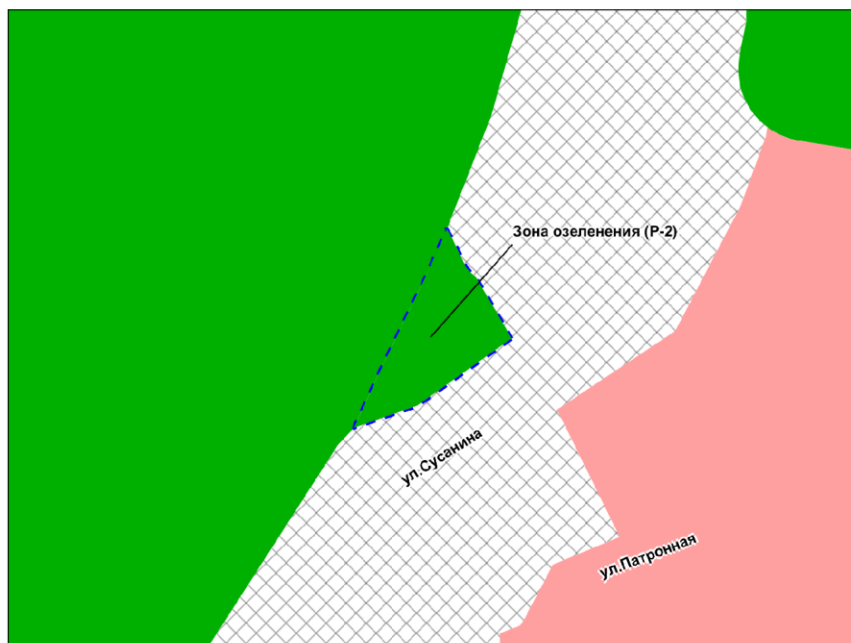
Масштаб 1:2 000

Кировский район
ул. Бородина, 17

тер-я, прилегающей к земельному участку с кадастровым номером 54:35:051095:2162

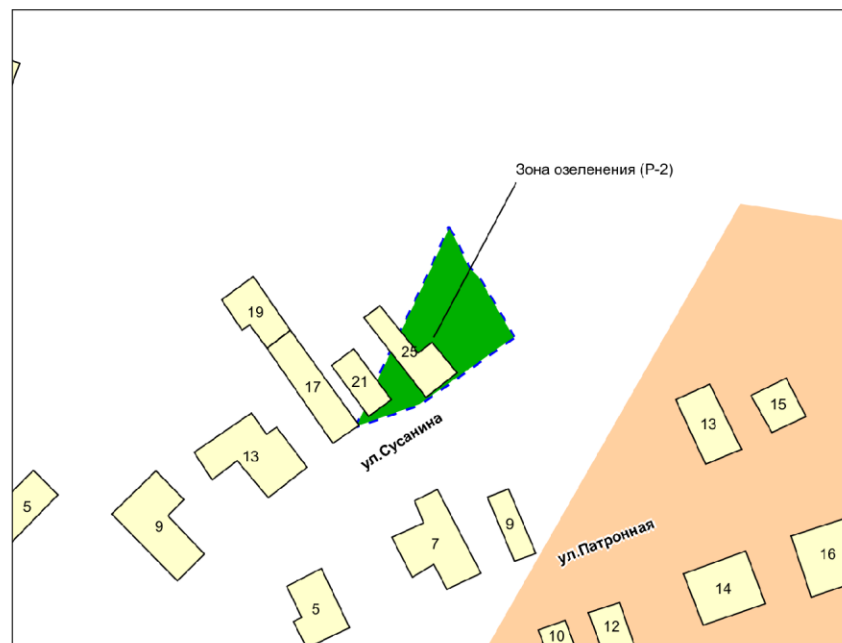
Сизм = 477 м2

Фрагмент карты градостроительного зонирования территории города Новосибирска



Масштаб 1 : 1 000

Фрагмент карты адресного плана территории города Новосибирска



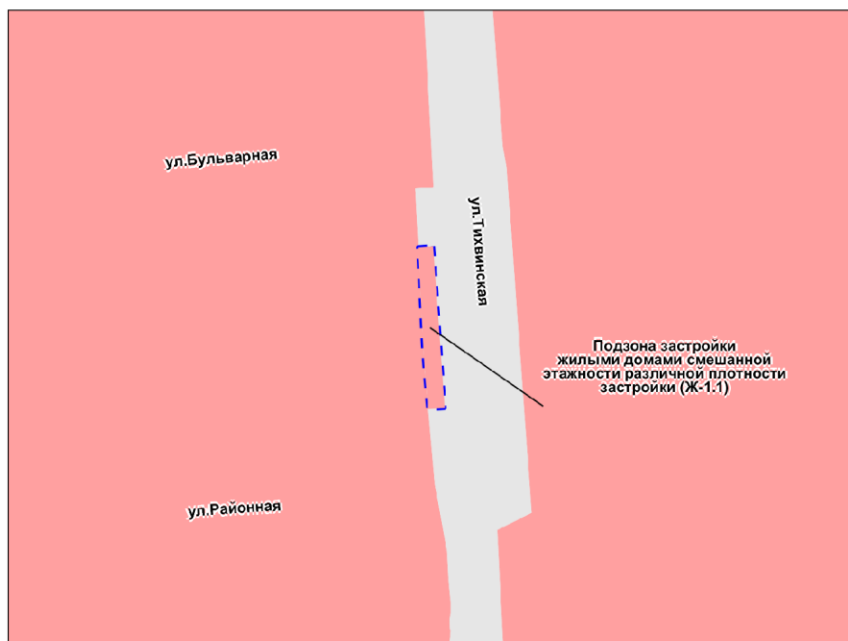
Масштаб 1:1 000

Калининский район
ул. Сусанина, 25, 21

часть земельного участка с кадастровым номером 54:35:042215:127 и прилегающая тер-я

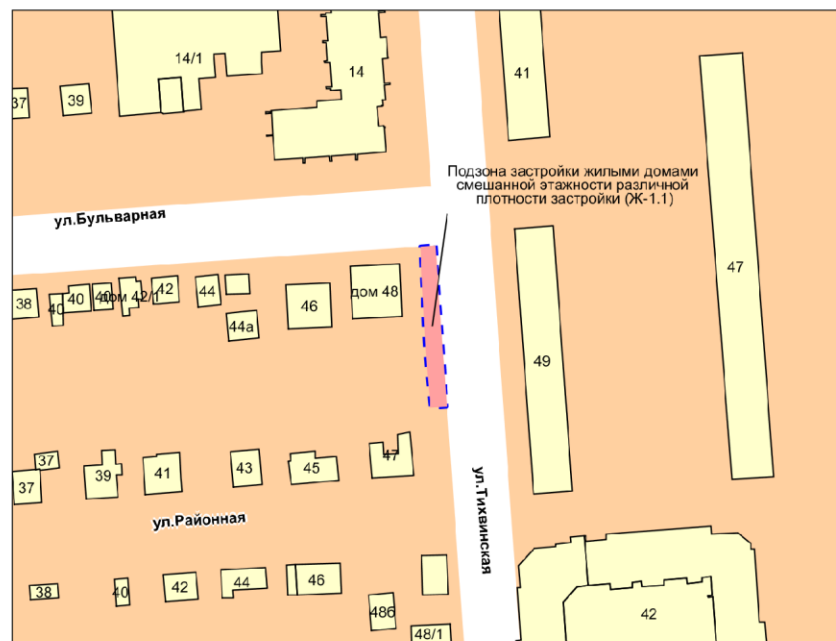
Сизм = 249 м2

Фрагмент карты градостроительного зонирования территории города Новосибирска



Масштаб 1 : 2 000

Фрагмент карты адресного плана территории города Новосибирска



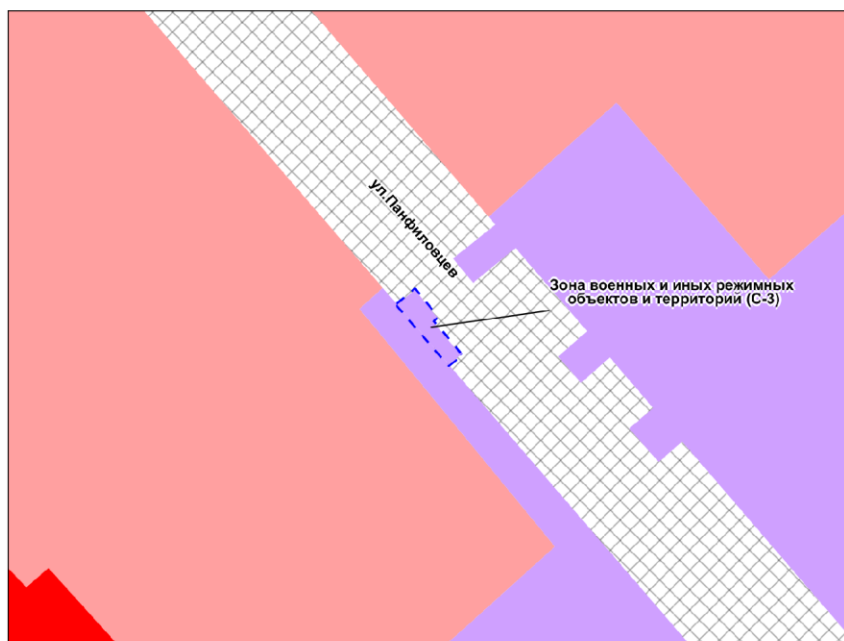
Масштаб 1:2 000

Ленинский район
ул. Бульварная, ул. Тихвинская

тер-я, прилегающая к земельным участкам по ул. Бульварной, д. 48 с кадастровыми номерами 54:35:064030:70, 54:35:064030:72

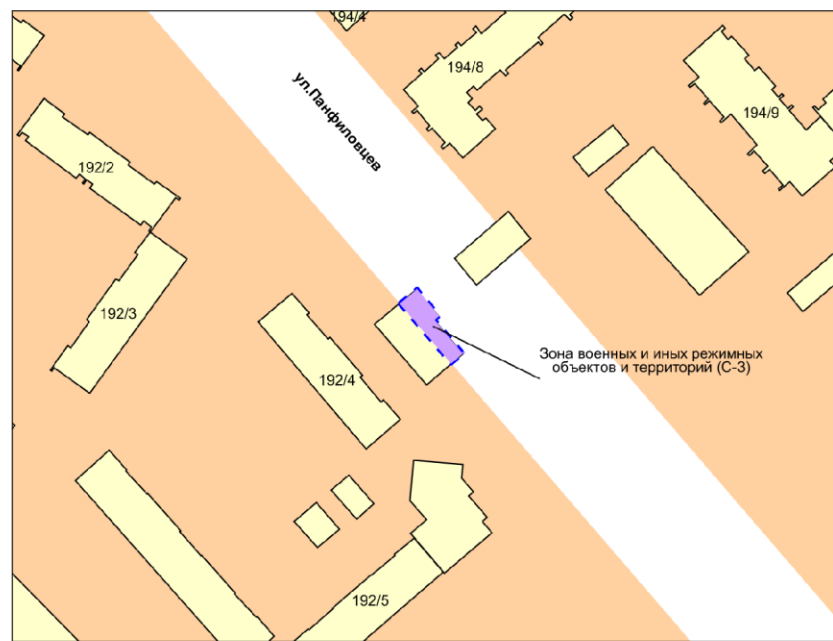
Сизм = 214 м2

Фрагмент карты градостроительного зонирования территории города Новосибирска



Масштаб 1 : 2 000

Фрагмент карты адресного плана территории города Новосибирска



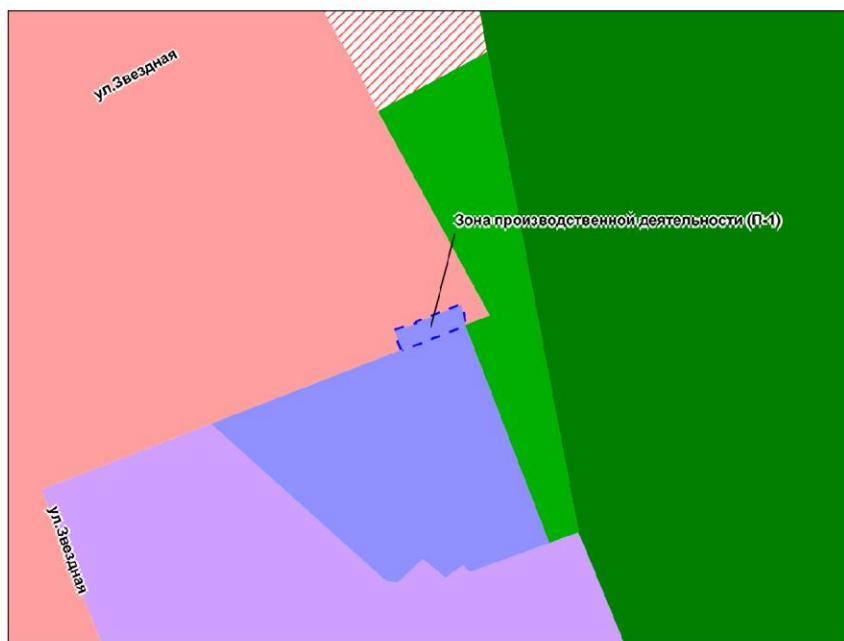
Масштаб 1:2 000

Октябрьский район
ул.Бориса Богаткова, ул. Панфиловцев

тер-я под зданием с кадастровым номером 54:35:071165:205
(ул. Бориса Богаткова, д. 194/10)

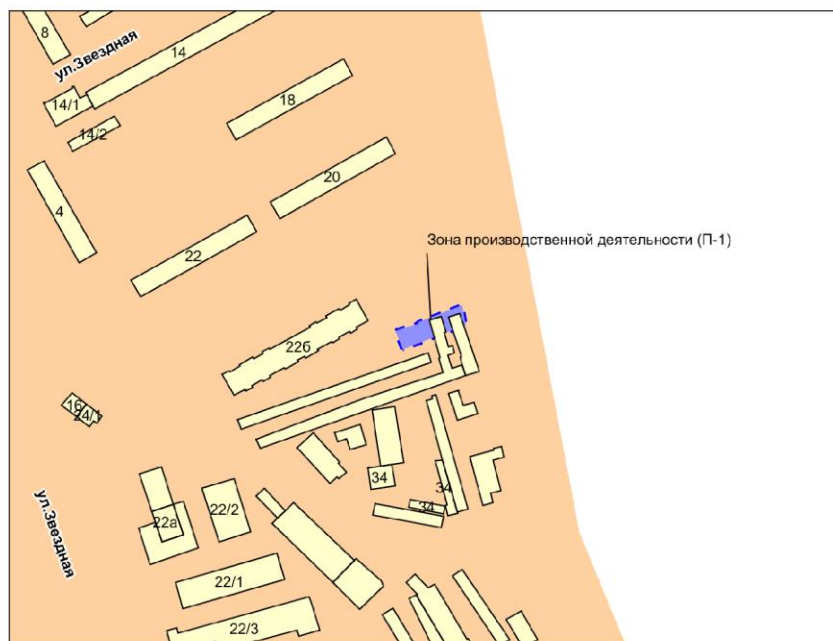
Сизм = 120 м2

Фрагмент карты градостроительного зонирования территории города Новосибирска



Масштаб 1 : 4 000

Фрагмент карты адресного плана территории города Новосибирска



Масштаб 1:4 000

Первомайский район
ГСК Борок, ул.Звездная

тер-я, под гаражными боксами ГСК Борок, включая гаражный бокс № 141 с
кадастровым номером 54:35:081365:1322

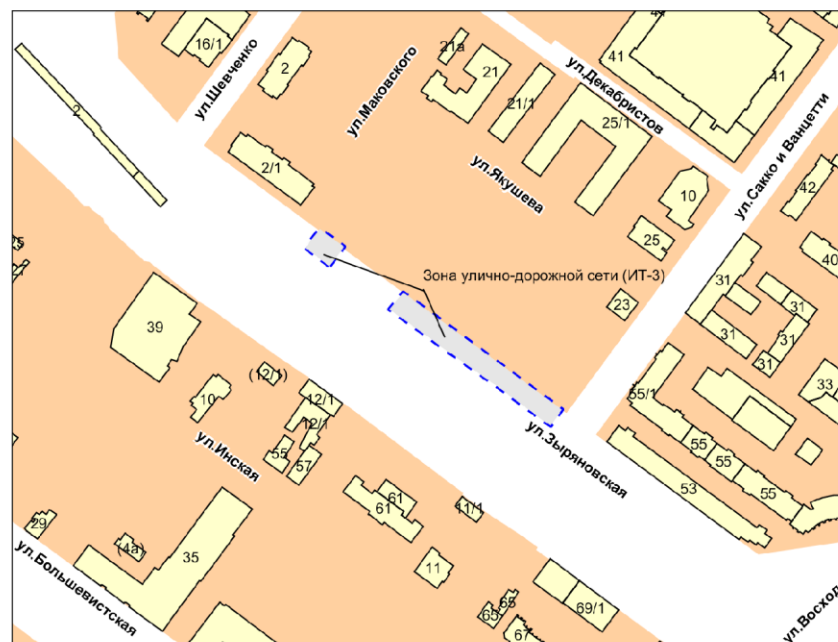
Сизм = 442 м2

Фрагмент карты градостроительного зонирования территории города Новосибирска



Масштаб 1 : 5 000

Фрагмент карты адресного плана территории города Новосибирска



Масштаб 1:5 000

Октябрьский район
ул. Якушева,
54:35:074630:349 и прилегающая тер-я
ул. Маковского, д.14
54:35:074630:17

Сизм = 2417 м2

Фрагмент карты градостроительного зонирования территории города Новосибирска



Масштаб 1 : 5 000

Фрагмент карты адресного плана территории города Новосибирска



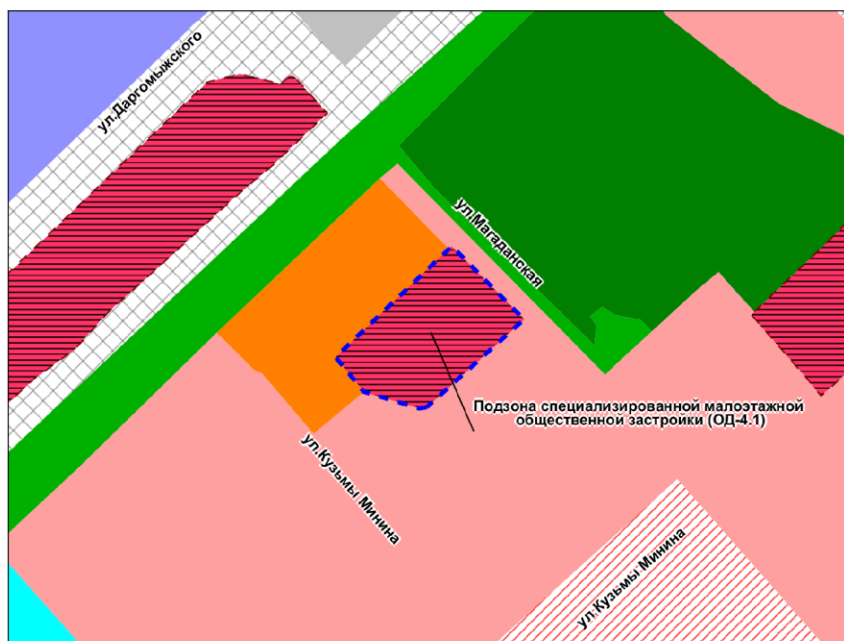
Масштаб 1:5 000

Кировский район
ул. Римского-Корсакова, 53, 55, 57, 59, 61, 63, 65, 67, ул. Тульская, 198

тер-я, вдоль земельных участков с кадастровыми номерами 54:35:051810:5,
54:35:051810:14, 54:35:051810:8, 54:35:051810:17, 54:35:051810:44, 54:35:051810:10,
54:35:051810:15

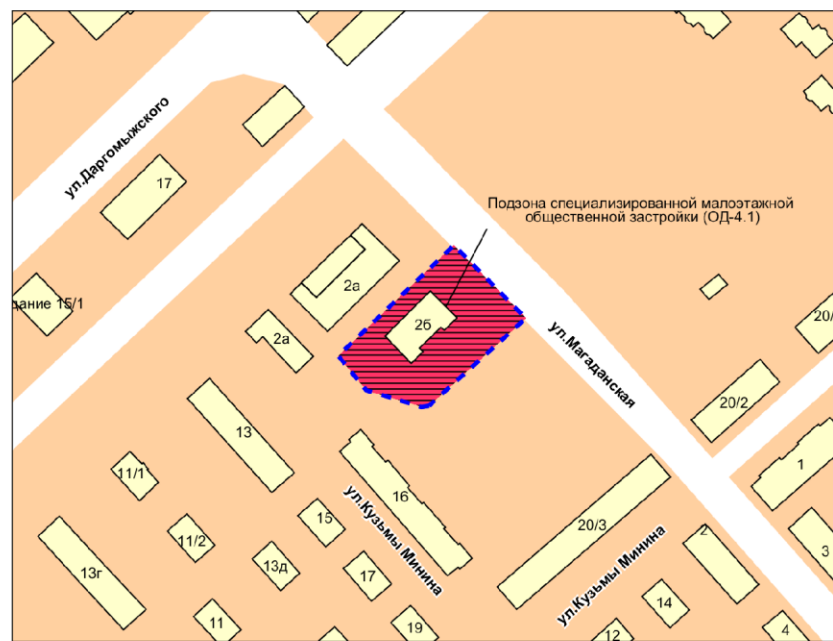
Сизм = 200 м2

Фрагмент карты градостроительного зонирования территории города Новосибирска



Масштаб 1 : 3 000

Фрагмент карты адресного плана территории города Новосибирска



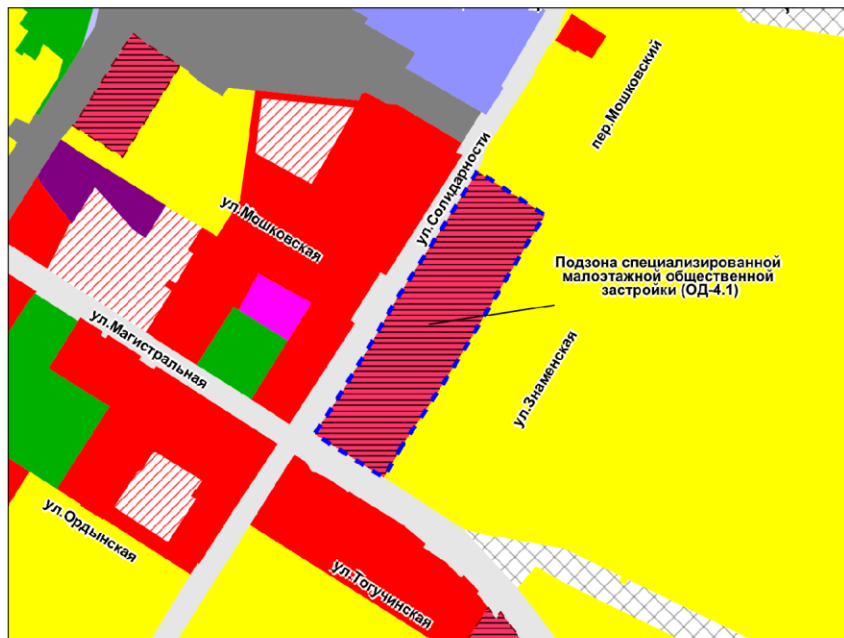
Масштаб 1:3 000

Засельцовский район
ул. Магаданская, 26

54:35:033090:5

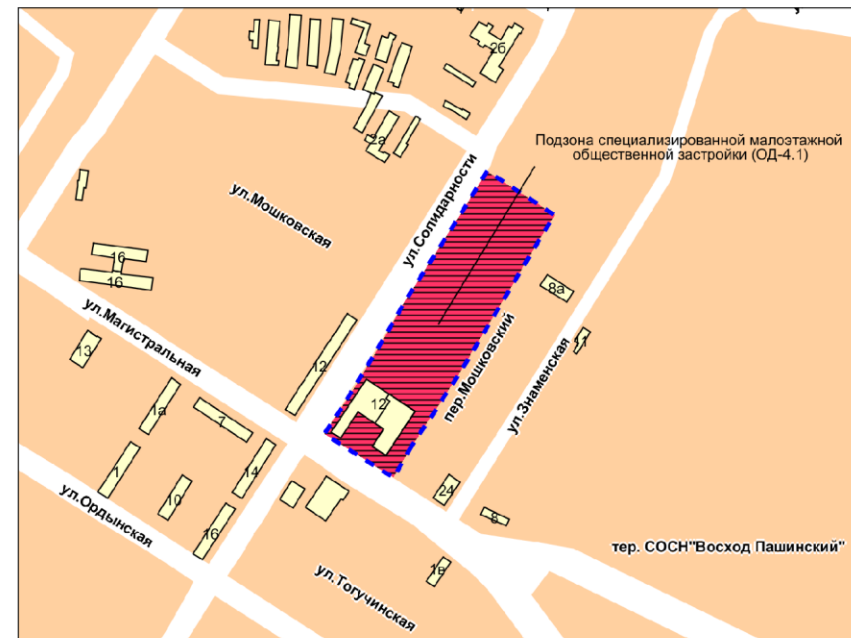
S = 2848 м2

Фрагмент карты градостроительного зонирования территории города Новосибирска



Масштаб 1 : 8 000

Фрагмент карты адресного плана территории города Новосибирска



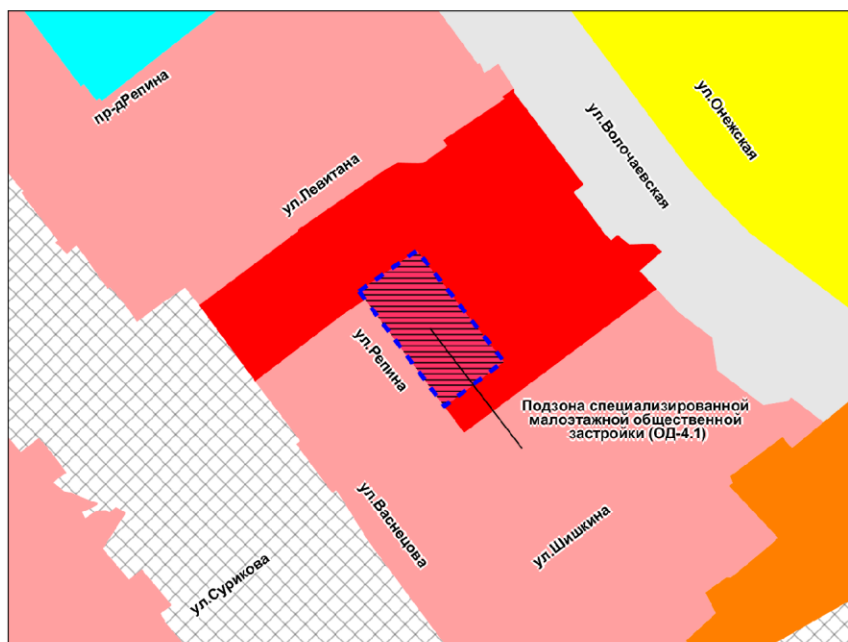
Масштаб 1:8 000

Калининский район
п. Пашино, в районе остановки Пошивочная, участок № 16, ул. Магистральная, 12
пер Мошковский, 9, 11, 11а, 11б, 13, 13а, 15
ул. Солидарности, д. 11, 13, 13а, 13б, 13в, 15, 17

тер-я включает в себя 19 земельных участков, включая земельный участок с
кадастровым номером 54:35:111580:144

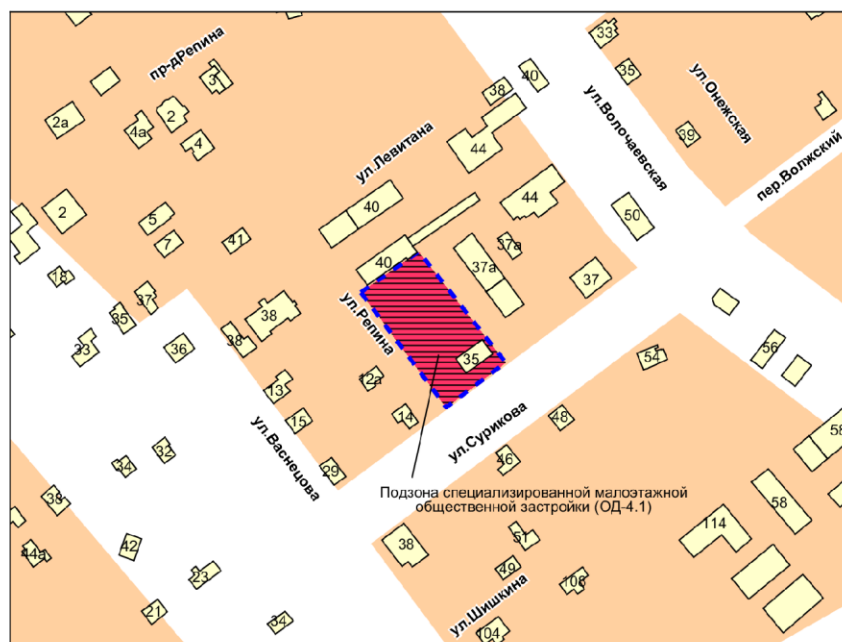
Сизм = 32544 м2

Фрагмент карты градостроительного зонирования территории города Новосибирска



Масштаб 1 : 4 000

Фрагмент карты адресного плана территории города Новосибирска



Масштаб 1:4 000

Дзержинский район
ул. Сурикова, 35

54:35:013820:57

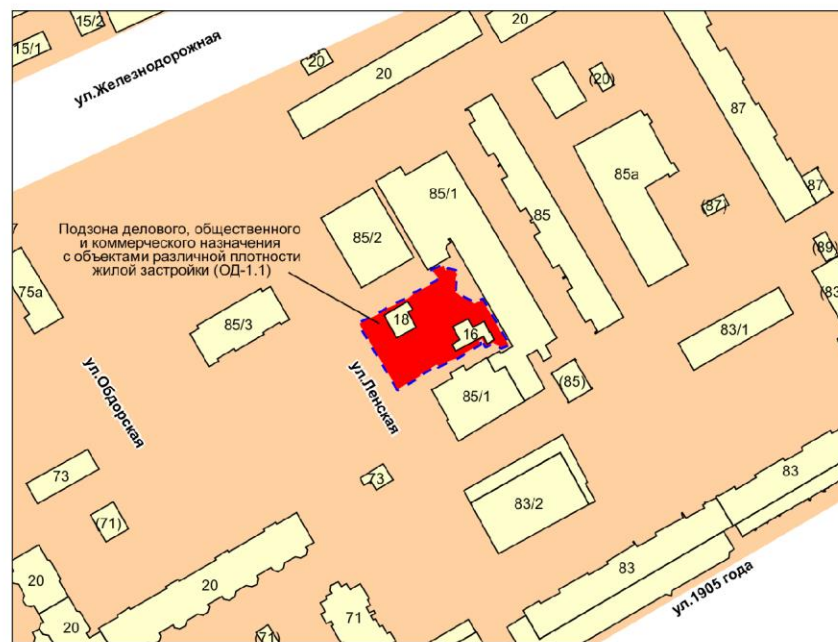
S = 3312 м2

Фрагмент карты градостроительного зонирования территории города Новосибирска



Масштаб 1 : 3 000

Фрагмент карты адресного плана территории города Новосибирска



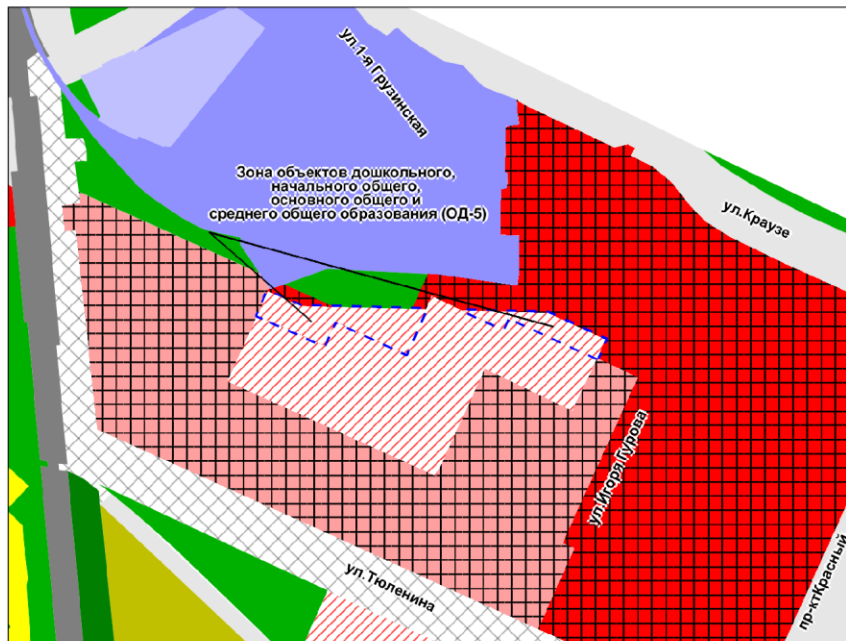
Масштаб 1:3 000

Железнодорожный район
ул. Нарымская, 22

часть земельного участка с кадастровым номером 54:35:021027:4038

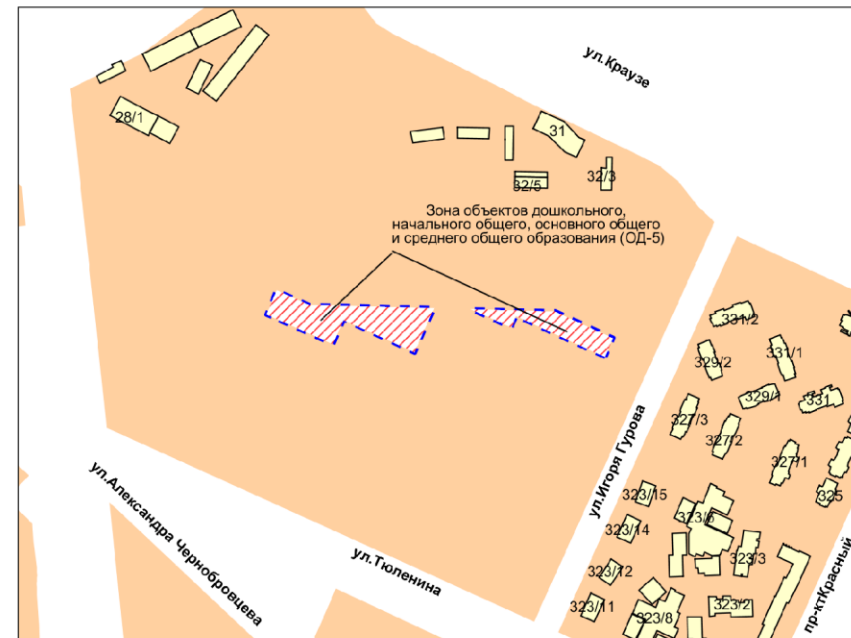
$S_{\text{зп}} = 19\,747 \text{ м}^2$
 $S_{\text{изм}} = 1576 \text{ м}^2$

Фрагмент карты градостроительного зонирования территории города Новосибирска



Масштаб 1 : 8 000

Фрагмент карты адресного плана территории города Новосибирска



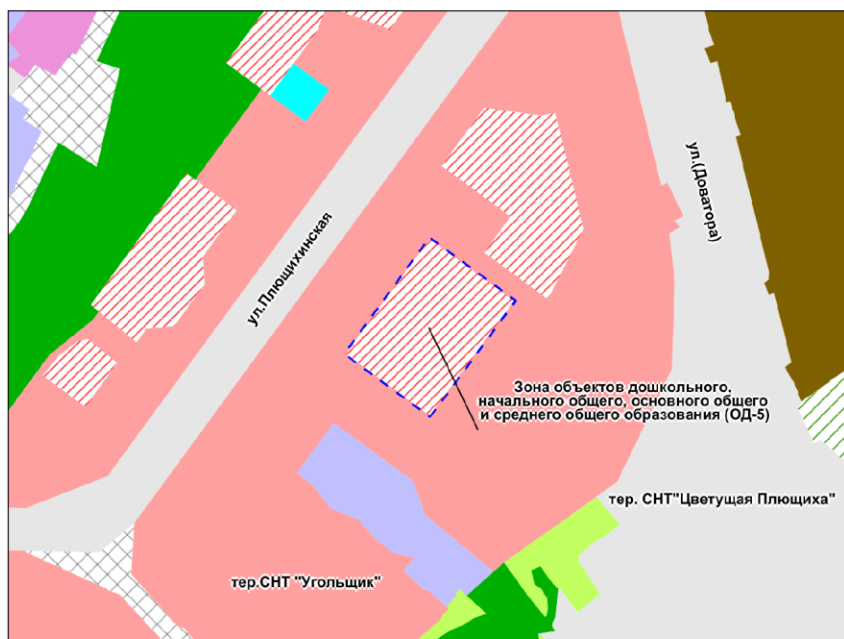
Масштаб 1:8 000

Калининский район
ул Грузинская 1-я

54:35:041005:62 и прилегающая тер-я к земельному участку с кадастровым номером
54:35:041005:2062

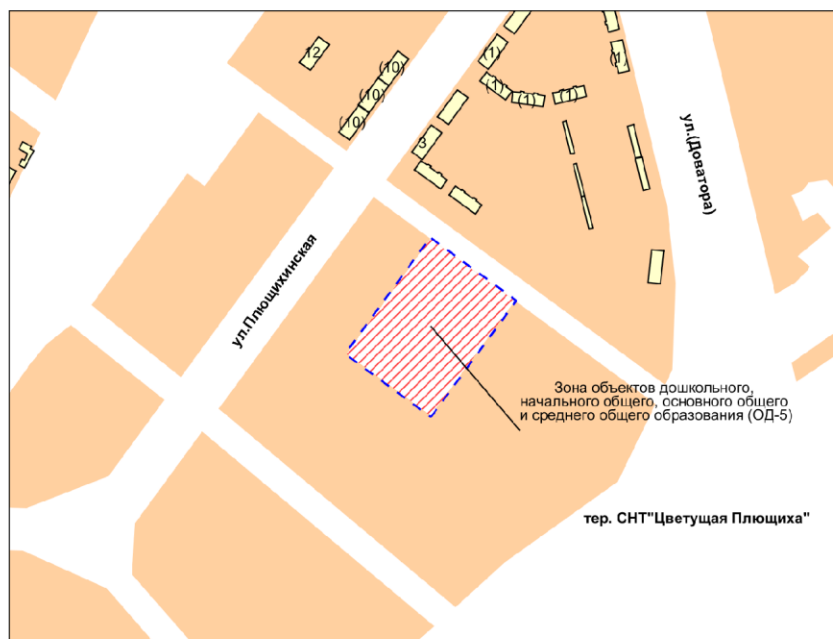
Сизм = 8975 м2

Фрагмент карты градостроительного зонирования территории города Новосибирска



Масштаб 1 : 10 000

Фрагмент карты адресного плана территории города Новосибирска



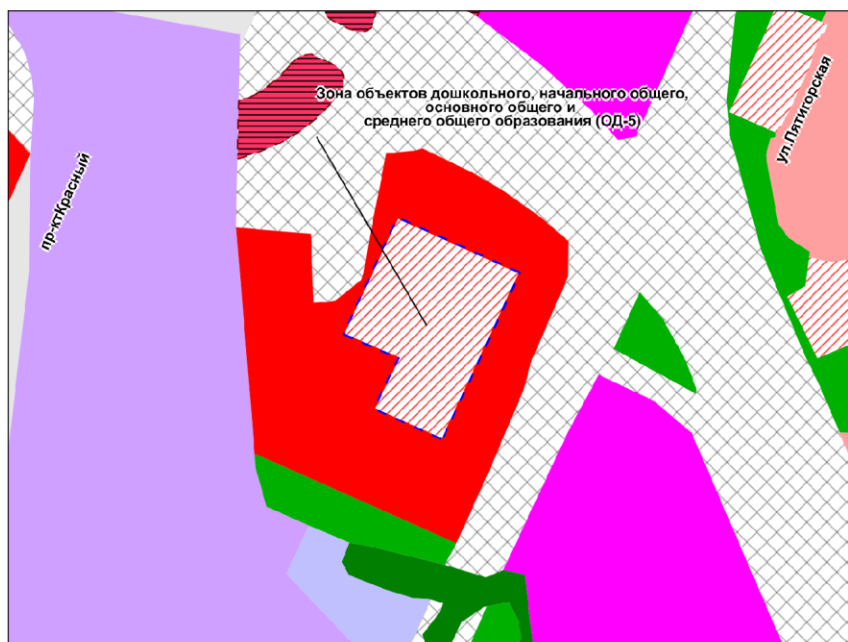
Масштаб 1:10 000

Октябрьский район
ул. Плющихинская, 3/у 17

54:35:072255:8176

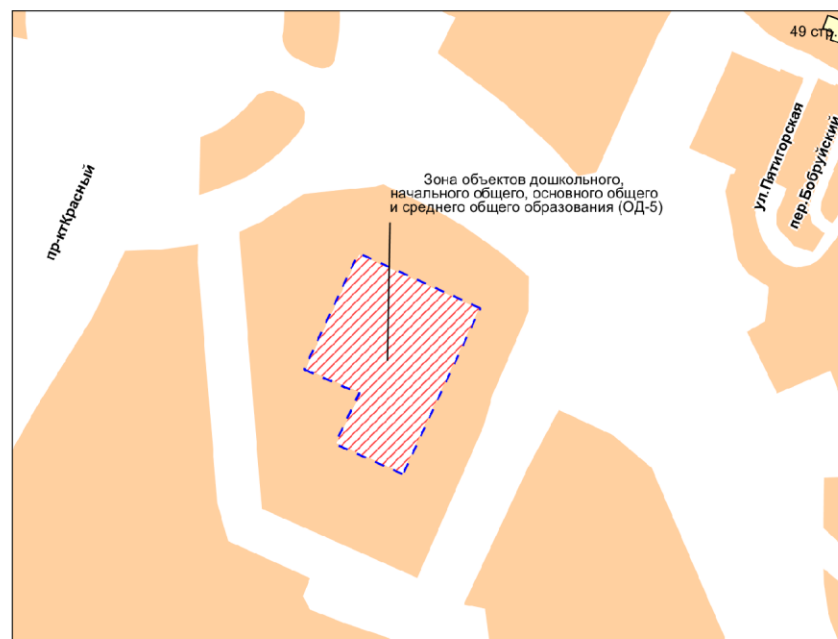
S = 30136 м2

Фрагмент карты градостроительного зонирования территории города Новосибирска



Масштаб 1 : 8 000

Фрагмент карты адресного плана территории города Новосибирска



Масштаб 1:8 000

Заельцовский район
ул. Аэропорт, пр-кт. Красный

тер-я вблизи земельного участка с кадастровым номером 54:35:033735:119

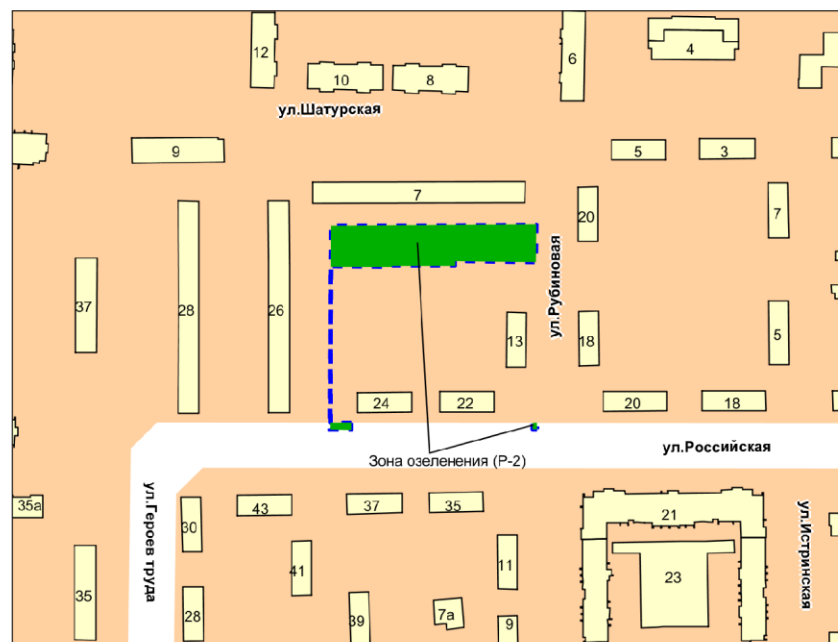
Сизм = 26630 м2

Фрагмент карты градостроительного зонирования территории города Новосибирска



Масштаб 1 : 4 000

Фрагмент карты адресного плана территории города Новосибирска



Масштаб 1:4 000

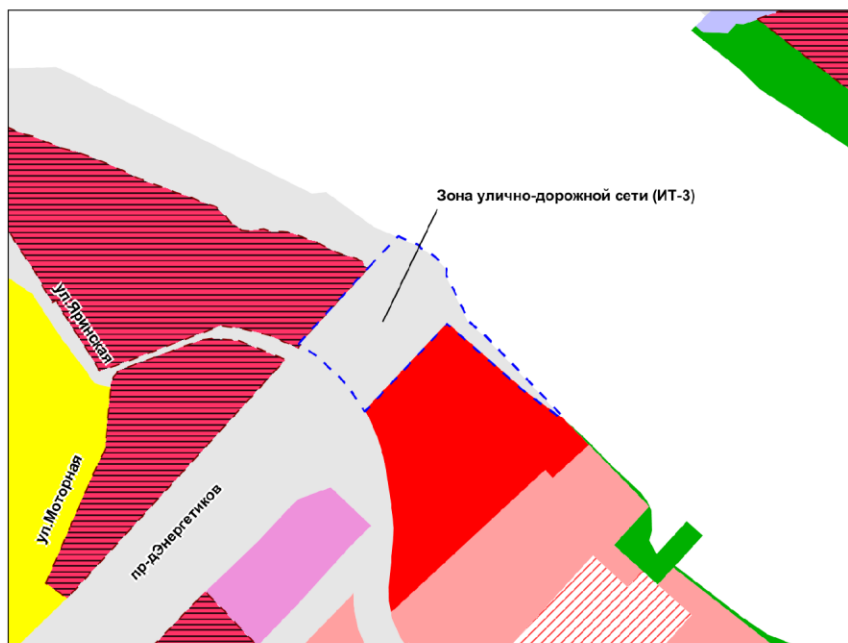
Советский район
ул. Российская

часть земельного участка с кадастровым номером 54:35:091310:578

Sизм = 2665 м2

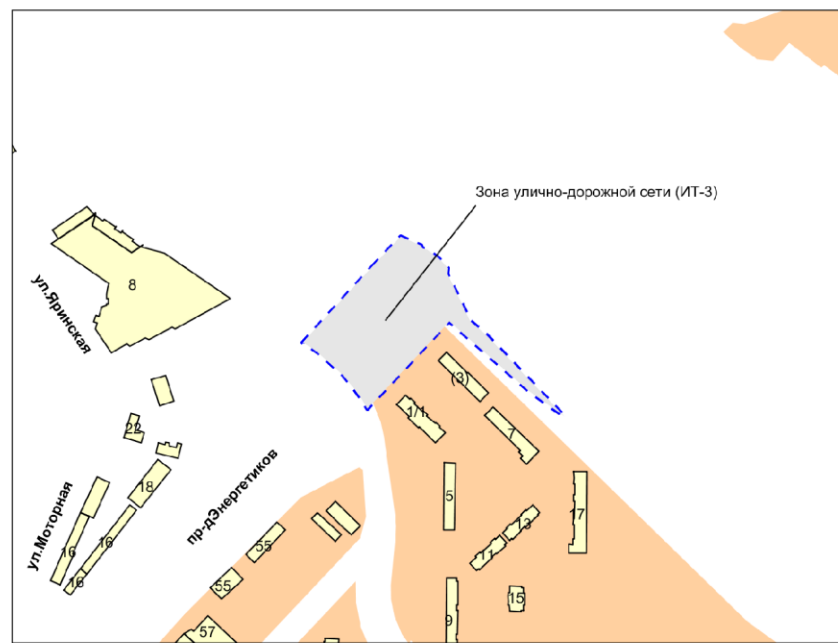
Sзу = 6289 м2

Фрагмент карты градостроительного зонирования территории города Новосибирска



Масштаб 1 : 8 000

Фрагмент карты адресного плана территории города Новосибирска



Масштаб 1:8 000

Ленинский район
ул. Энергетиков

тер-я, прилегающая к земельным участкам с кадастровыми номерами 54:35:061530:9,
54:35:061555:28, 54:35:064710:2

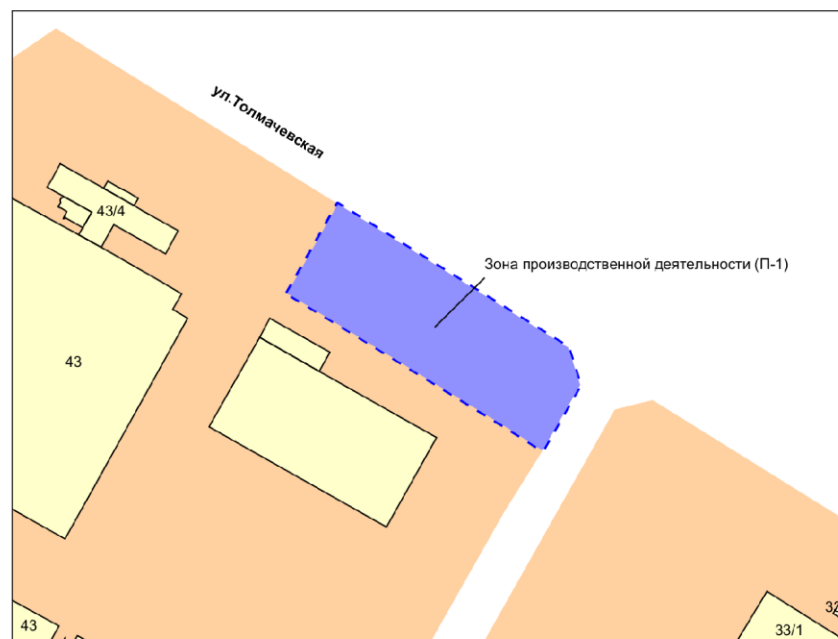
Сизм = 19567 м2

Фрагмент карты градостроительного зонирования территории города Новосибирска



Масштаб 1 : 5 000

Фрагмент карты адресного плана территории города Новосибирска



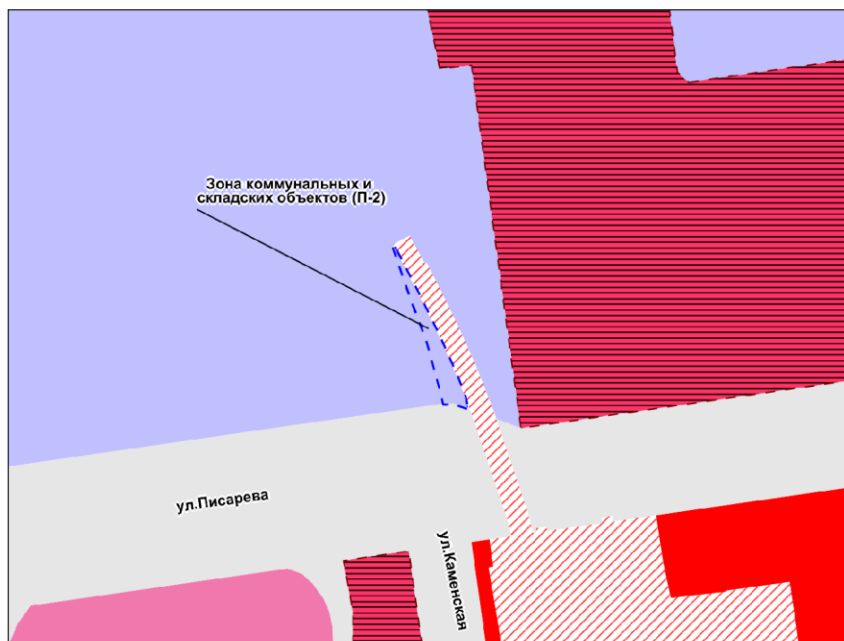
Масштаб 1:5 000

Ленинский район
ул. Толмачевская, 43/4

тер-я, прилегающая к земельному участку с кадастровым номером 54:35:062660:9

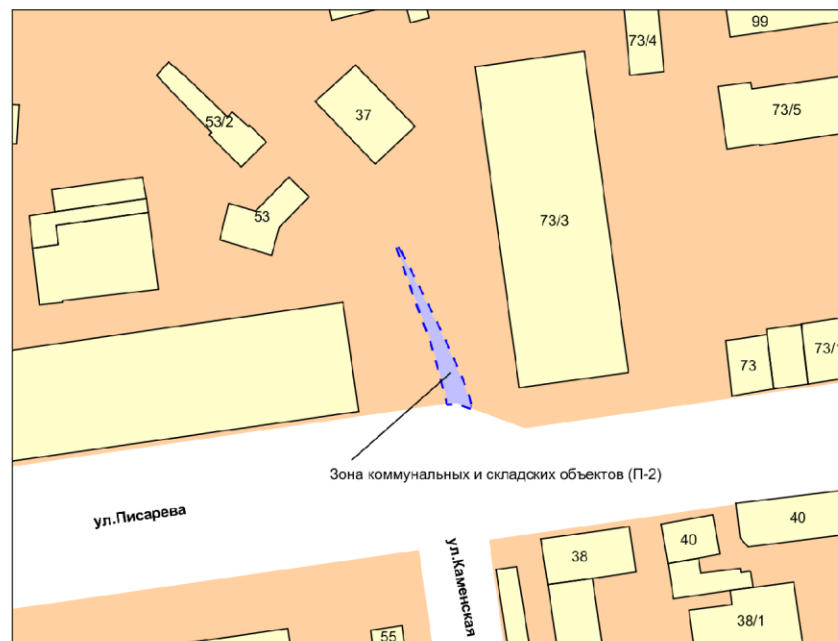
Сизм = 15160 м2

Фрагмент карты градостроительного зонирования территории города Новосибирска



Масштаб 1 : 2 000

Фрагмент карты адресного плана территории города Новосибирска



Масштаб 1:2 000

Центральный район
ул. Писарева

54:35:101030:2085

S = 155 м2

Фрагмент карты градостроительного зонирования территории города Новосибирска



Масштаб 1 : 8 000

Фрагмент карты адресного плана территории города Новосибирска



Масштаб 1:8 000

Ленинский район
пер. Цветочный, ба, ул. Рионская

54:35:000000:47529 и прилегающая тер-я

Sзу = 19906 м2
Sизм = 20843 м2

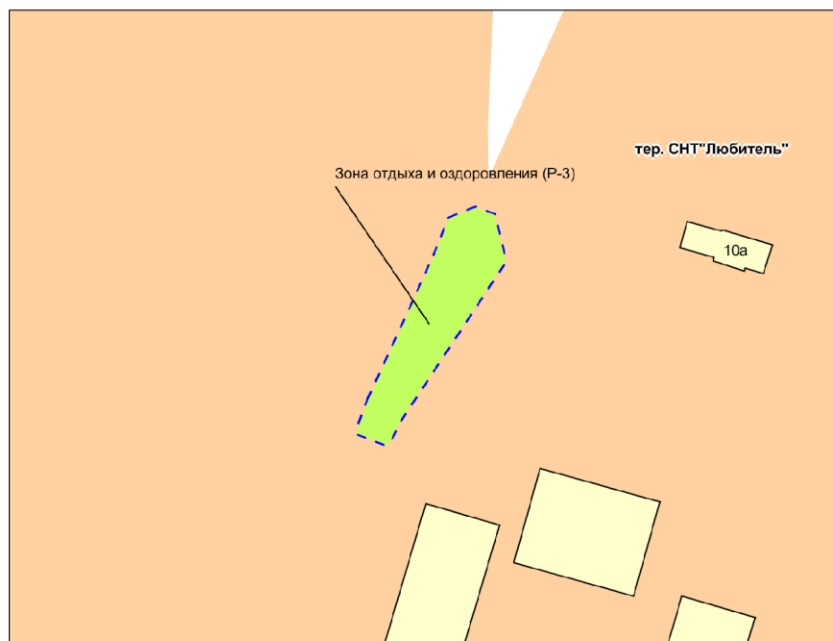
Фрагмент карты градостроительного зонирования территории города Новосибирска



Масштаб 1 : 2 000



Фрагмент карты адресного плана территории города Новосибирска



Масштаб 1:2 000

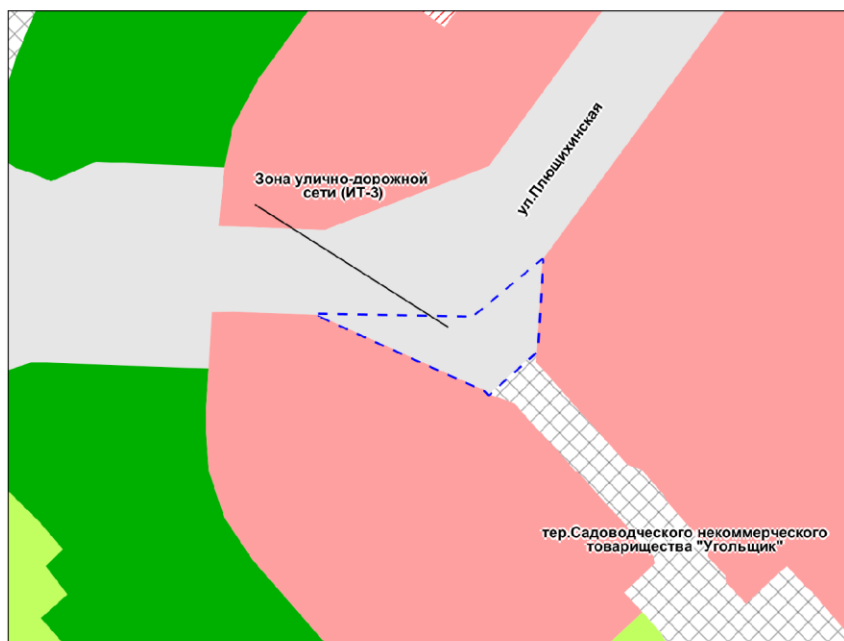


Заельцовский район
ш. Мочищенское, 1

54:35:033720:412

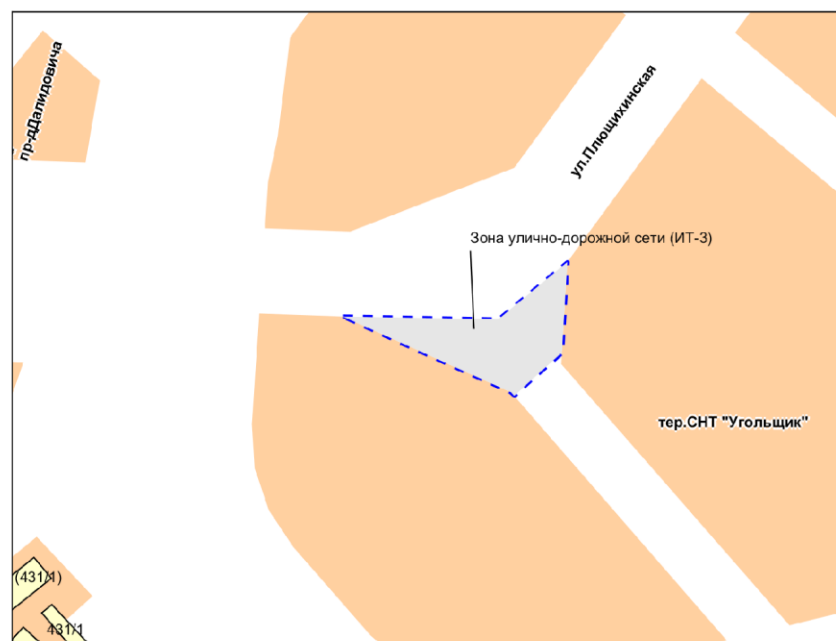
S = 1021 м2

Фрагмент карты градостроительного зонирования территории города Новосибирска



Масштаб 1 : 5 000

Фрагмент карты адресного плана территории города Новосибирска



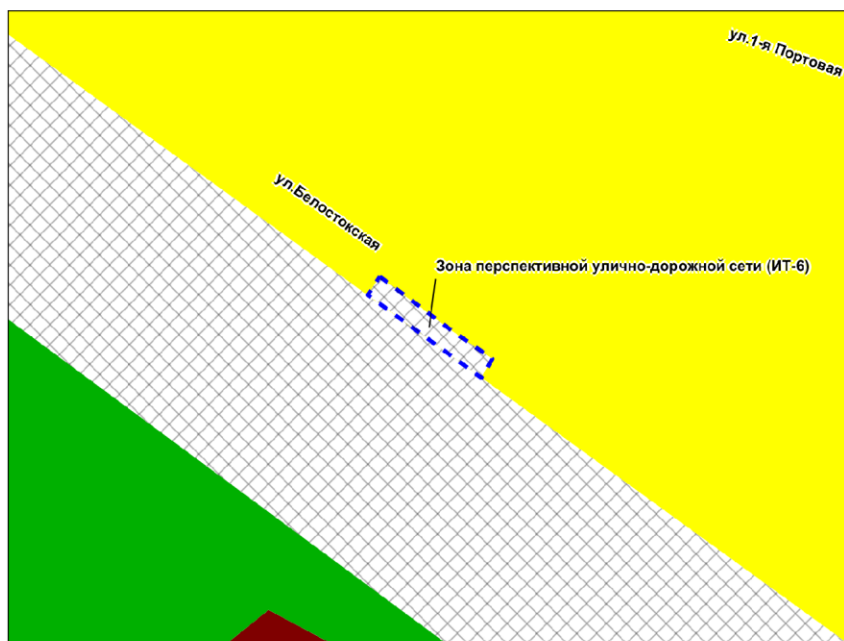
Масштаб 1:5 000

Октябрьский район
ул. Плющихинская

тер-я, прилегающая к земельному участку с кадастровым номером 54:35:072330:4

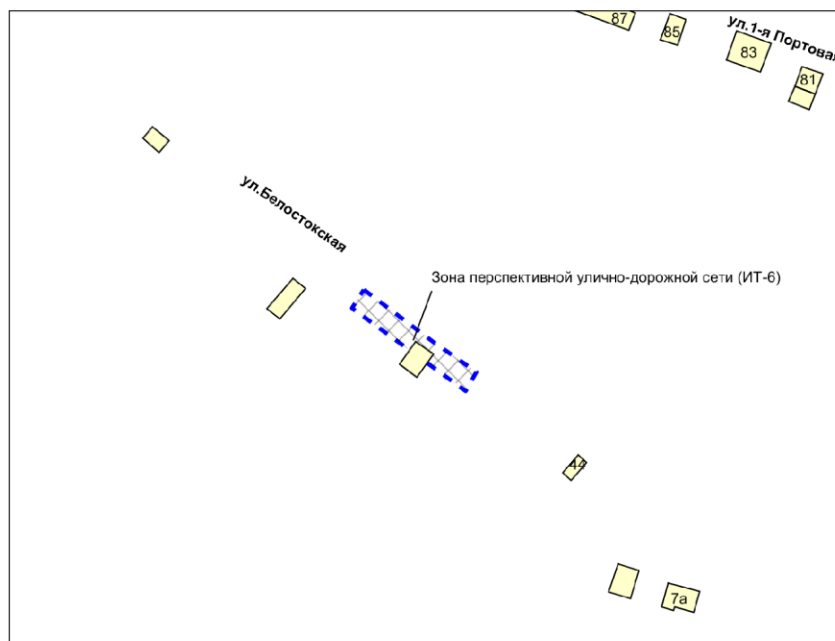
Сизм = 5497 м2

Фрагмент карты градостроительного зонирования территории города Новосибирска



Масштаб 1 : 2 000

Фрагмент карты адресного плана территории города Новосибирска




Масштаб 1:2 000

Ленинский район
ул. Междуреченская, 46

тер-я вблизи земельного участка с кадастровым номером 54:35:061190:3

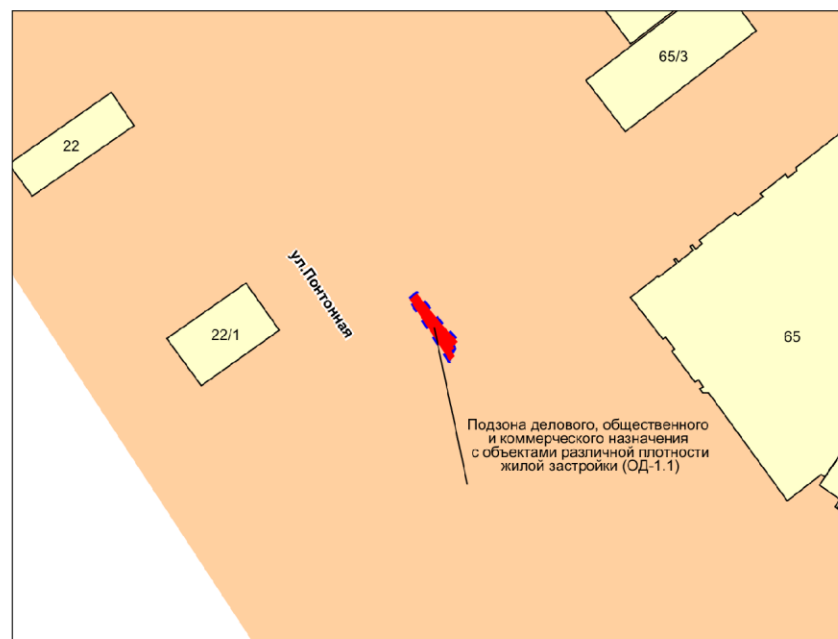
Сизм = 240 м2

Фрагмент карты градостроительного зонирования территории города Новосибирска



Масштаб 1 : 2 000

Фрагмент карты адресного плана территории города Новосибирска



Масштаб 1:2 000

Железнодорожный район
ул Понтонная

54:35:021340:1310

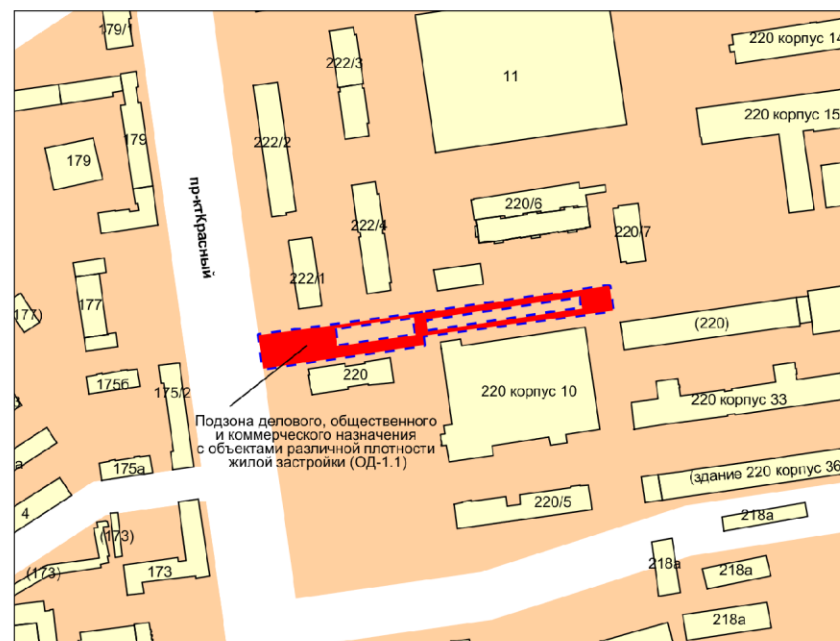
S = 73 м2

Фрагмент карты градостроительного зонирования территории города Новосибирска



Масштаб 1 : 5 000

Фрагмент карты адресного плана территории города Новосибирска



Масштаб 1:5 000

Заельцовский район
пр-кт Красный

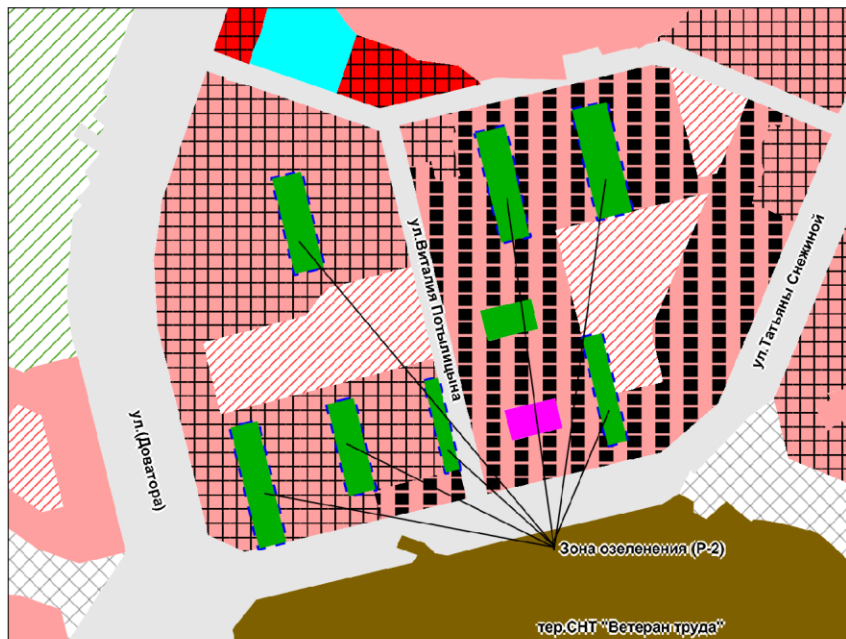
54:35:033060:2014 (S_зу = 1972 м²)

54:35:033060:2219 (S_зу = 386 м²)

часть земельного участка 54:35:033060:2221 (S_{части} = 954 м²)

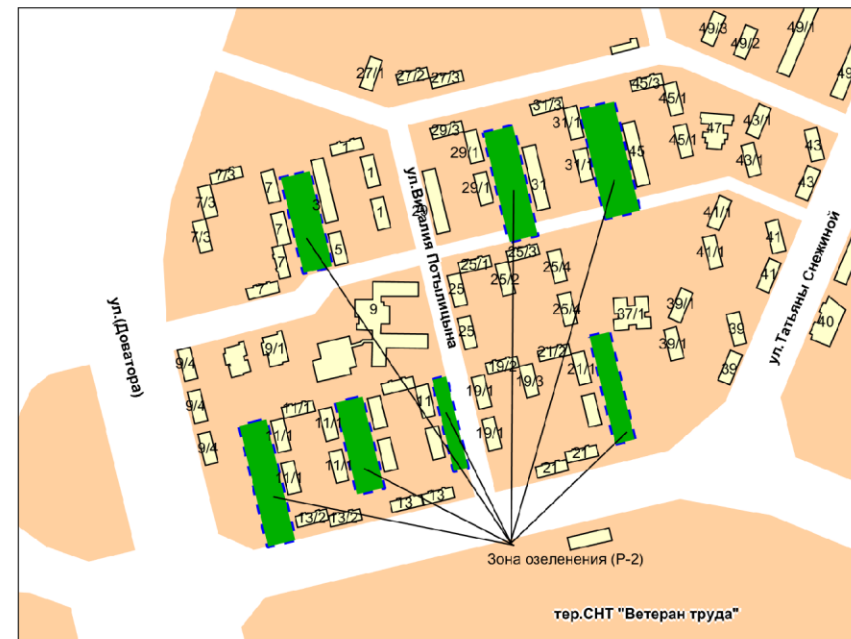
S_{изм} = 3312 м²

Фрагмент карты градостроительного зонирования территории города Новосибирска



Масштаб 1 : 10 000

Фрагмент карты адресного плана территории города Новосибирска



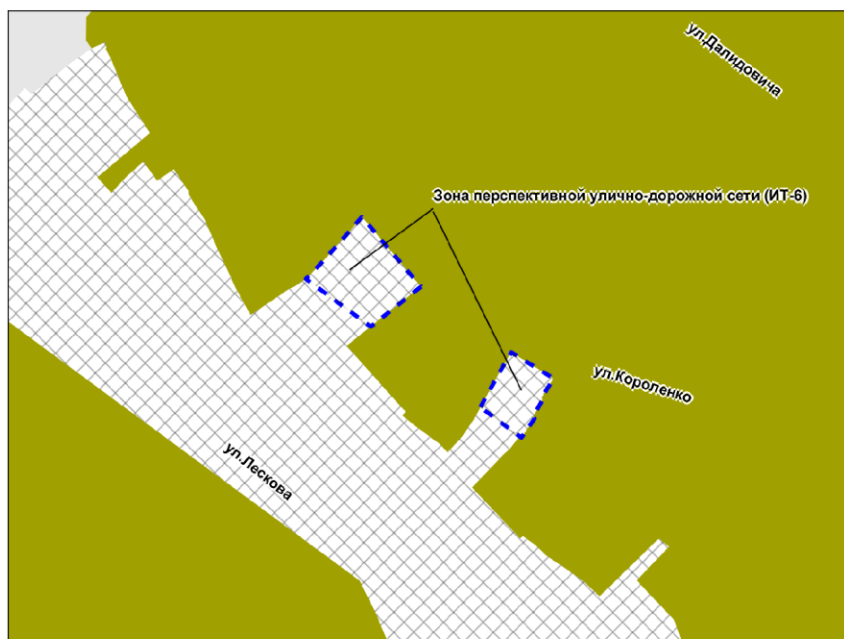
Масштаб 1:10 000

Октябрьский район
ул. Татьяны Снежиной, Виталия Потылицына, Владимира Высоцкого

54:35:071585:56 (Sзу = 4291 м2), 54:35:071585:57(Sзу = 3627 м2), 54:35:071585:84 (Sзу = 3181 м2), 54:35:072255:27 (Sзу = 2582 м2),
54:35:072255:28 (Sзу = 2582 м2), 54:35:072255:33(Sзу = 2649 м2),
54:35:072255:37 (Sзу = 2582 м2),54:35:072255:41 (Sзу = 2689 м2),54:35:072255:42 (Sзу = 3105 м2), 54:35:071585:2912 (Sзу = 4413 м2), 54:35:071585:74 (Sзу = 3502 м2), 54:35:072255:29 (Sзу = 1686 м2), 54:35:072255:36 (Sзу = 2715 м2).

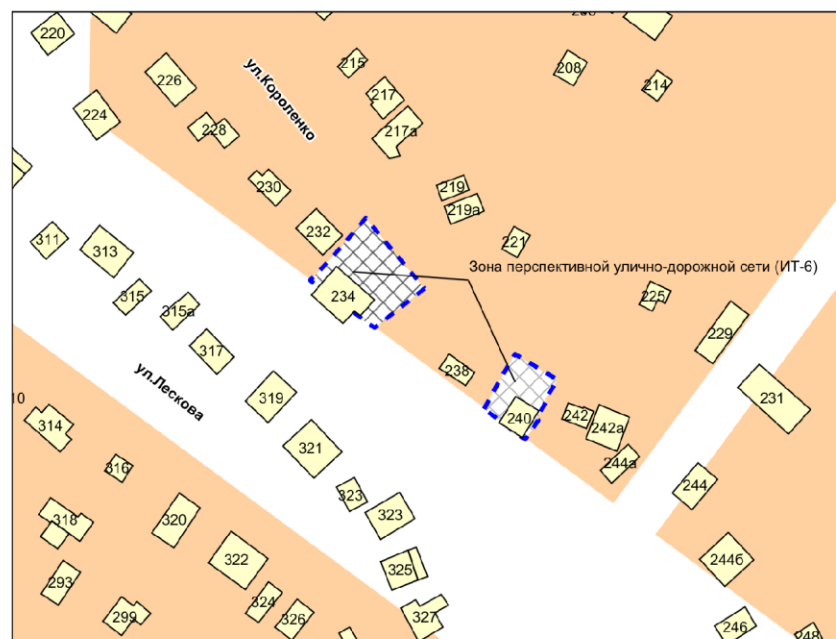
Сизм = 39605 м2

Фрагмент карты градостроительного зонирования территории города Новосибирска



Масштаб 1 : 2 000

Фрагмент карты адресного плана территории города Новосибирска



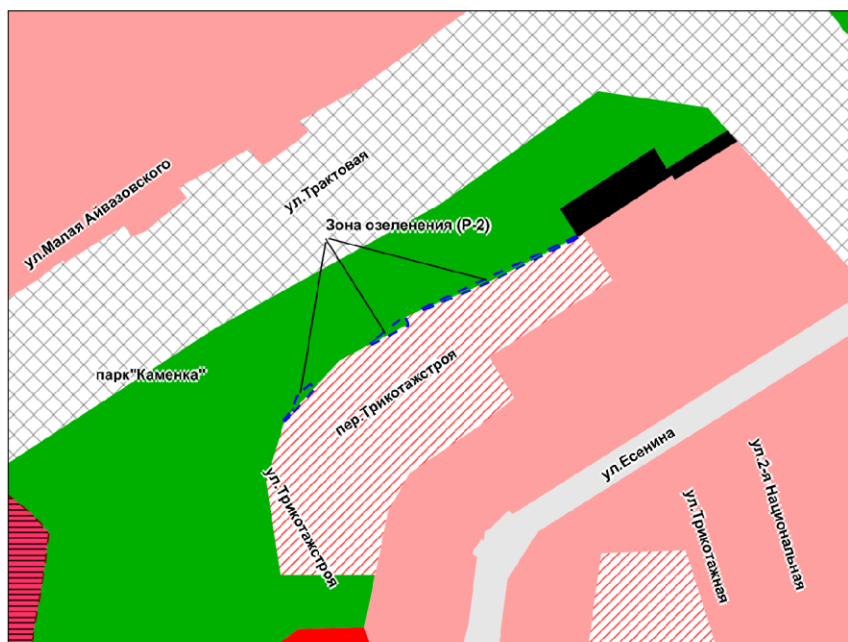
Масштаб 1:2 000

Октябрьский район
ул. Короленко, 234 и 240

тер-я, прилегающая к земельному участку с кадастровым номером 54:35:073390:14,
тер-я, прилегающая к земельному участку с кадастровым номером 54:35:073390:68

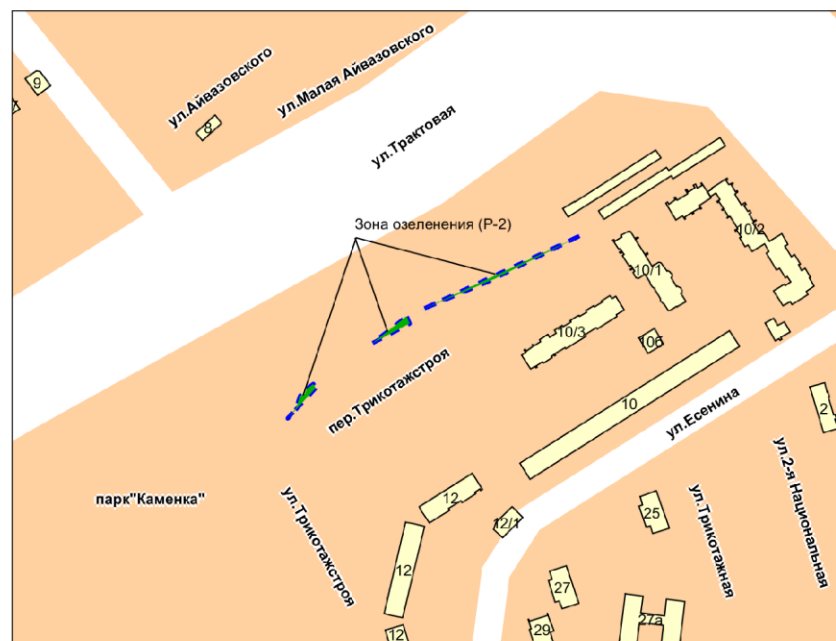
Сизм = 771 м2

Фрагмент карты градостроительного зонирования территории города Новосибирска



Масштаб 1 : 5 000

Фрагмент карты адресного плана территории города Новосибирска



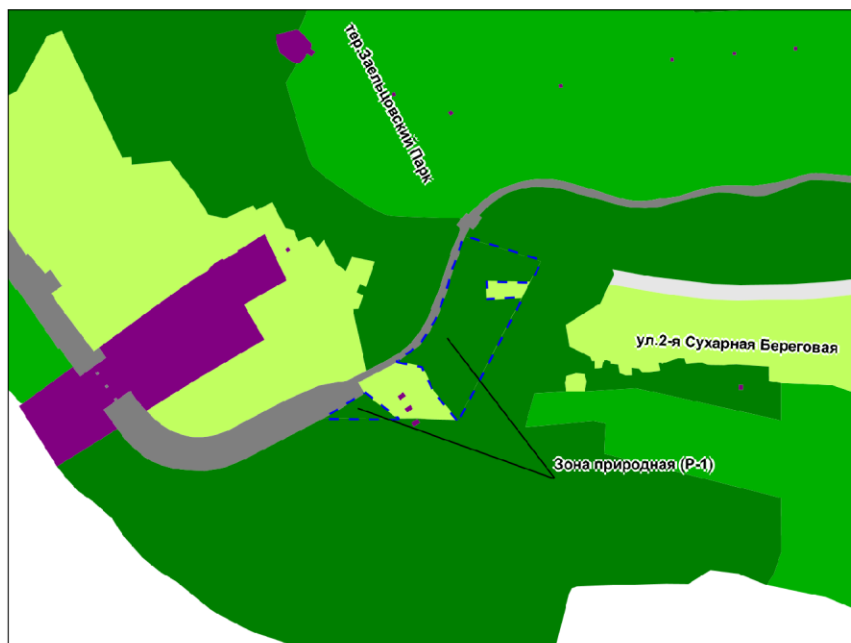
Масштаб 1:5 000

Дзержинский район
пер.Трикотажстрой

тер-я, прилегающая к земельному участка с кадастровым номером 54:35:000000:47098

Сизм = 277 м2

Фрагмент карты градостроительного зонирования территории города Новосибирска



Масштаб 1 : 8 000

Фрагмент карты адресного плана территории города Новосибирска



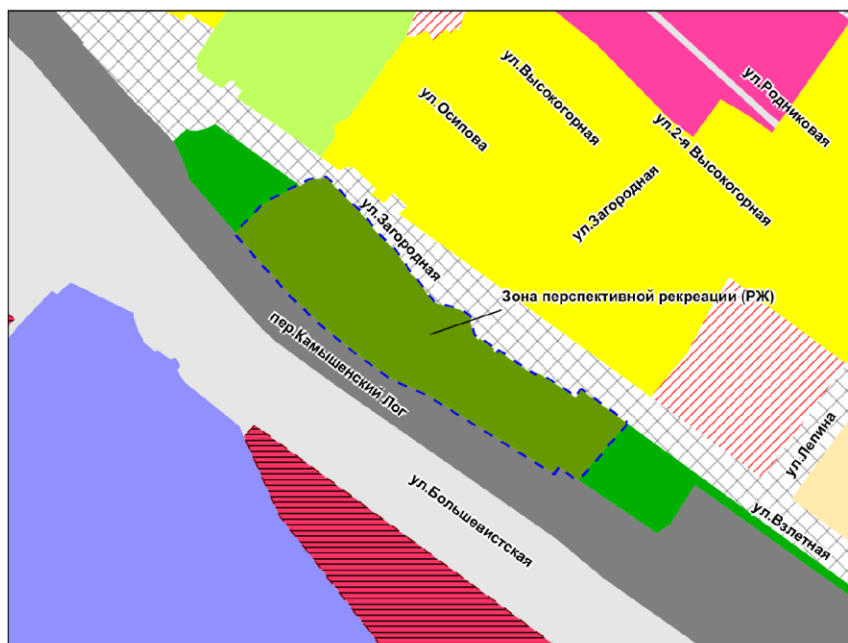
Масштаб 1:10 000

Заельцовский район
тер. Заельцовский Парк

тер-я, прилегающая к земельному участку с кадастровым номером 54:35:000000:47588
и
54:35:032495:835

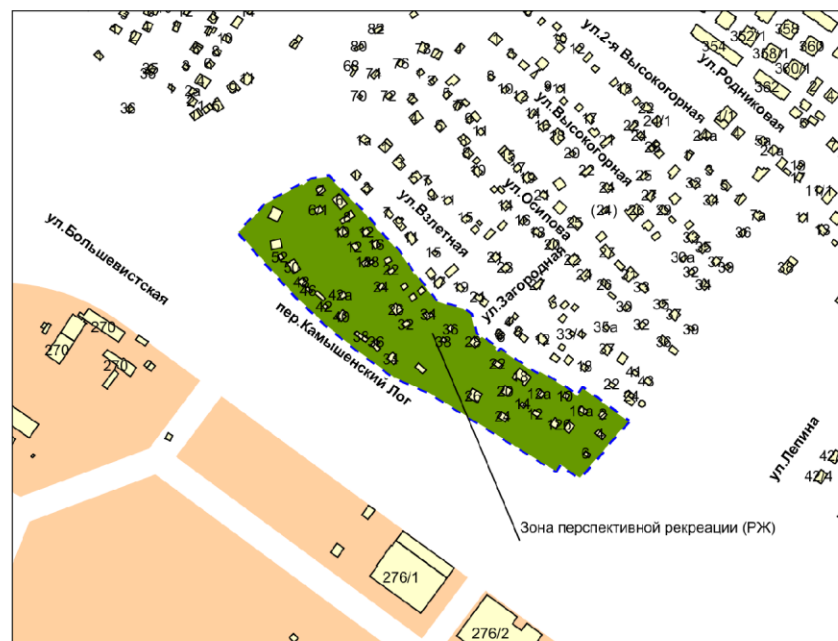
Сизм = 14318 м2

Фрагмент карты градостроительного зонирования территории города Новосибирска



Масштаб 1 : 8 000

Фрагмент карты адресного плана территории города Новосибирска



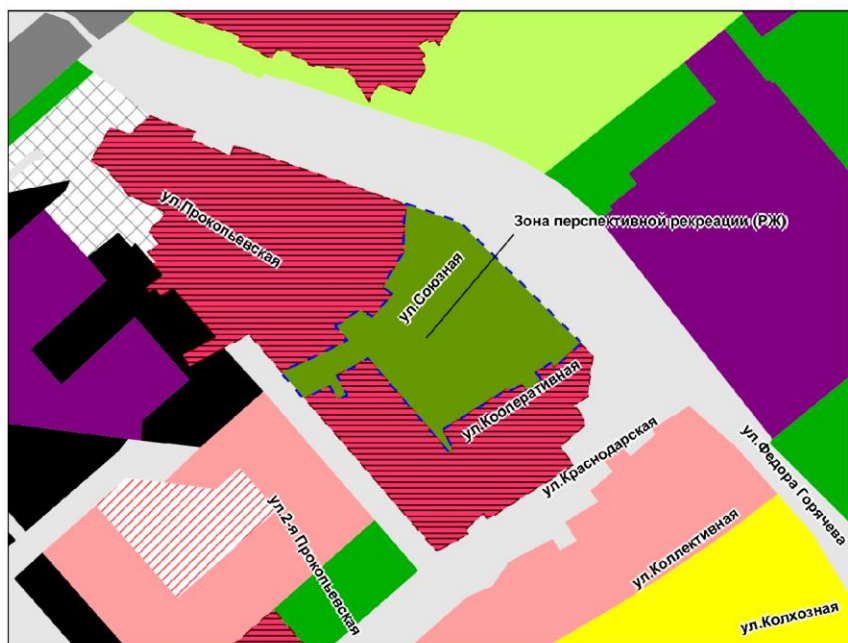
Масштаб 1:8 000

Октябрьский район
пер Камышенский Лог

тер-я включает в себя 36 земельных участков, занимаемых объектами индивидуального жилищного строительства, в том числе земельный участок с кадастровым номером 54:35:073900:126 по пер. Камышенский Лог, з/у 126

Сизм = 47531 м2

Фрагмент карты градостроительного зонирования территории города Новосибирска



Масштаб 1 : 8 000

Фрагмент карты адресного плана территории города Новосибирска



Масштаб 1:8 000

Кировский район
ул. Прокопьевская, ул. Союзная, ул. Кооперативная

тер-я включает в себя 25 земельных участков, занимаемых объектами индивидуального жилищного строительства, включая земельный участок с кадастровым номером 54:35:053130:73

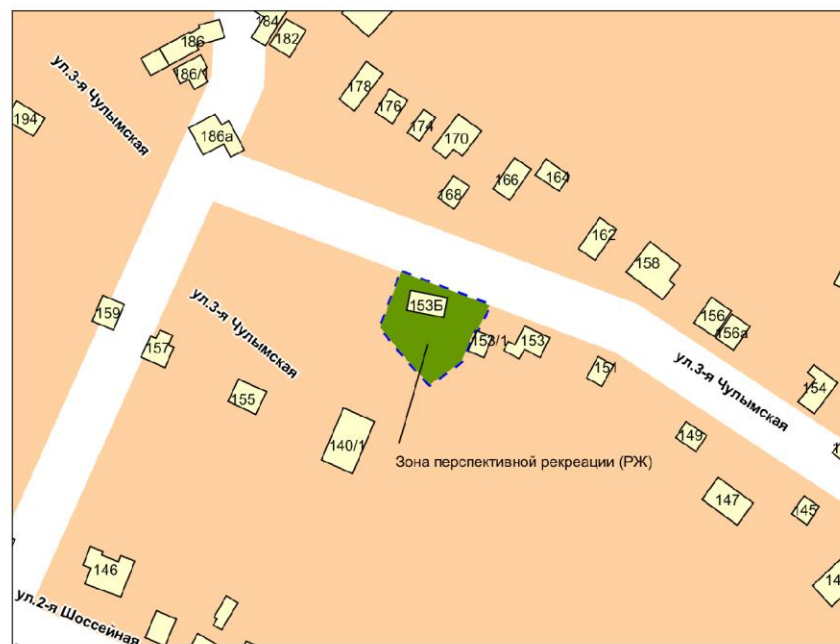
Сизм = 38464 м2

Фрагмент карты градостроительного зонирования территории города Новосибирска



Масштаб 1 : 2 000

Фрагмент карты адресного плана территории города Новосибирска




Масштаб 1:2 000

Ленинский район
3-я Чулымская, 153Б

тер-я, прилегающая к земельному участку с кадастровым номером 54:35:064470:12

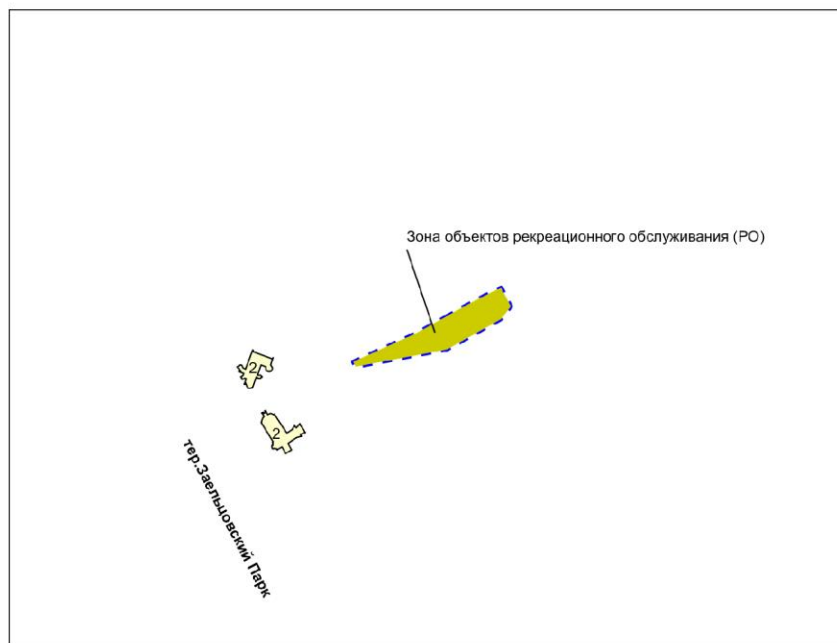
Сизм = 566 м²

Фрагмент карты градостроительного зонирования территории города Новосибирска



Масштаб 1 : 7 000

Фрагмент карты адресного плана территории города Новосибирска



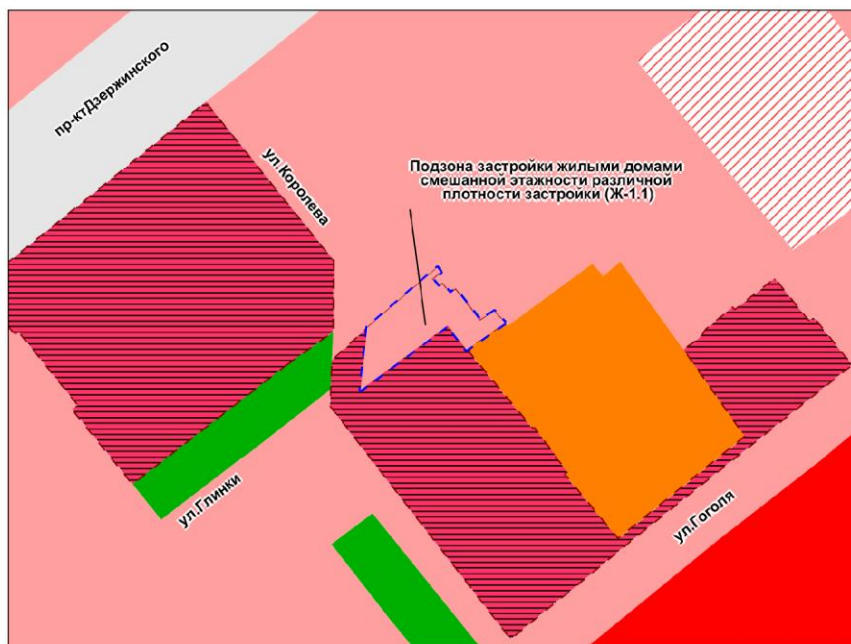
Масштаб 1:7 000

Заельцовский район
Заельцовский парк

54:35:031982:116

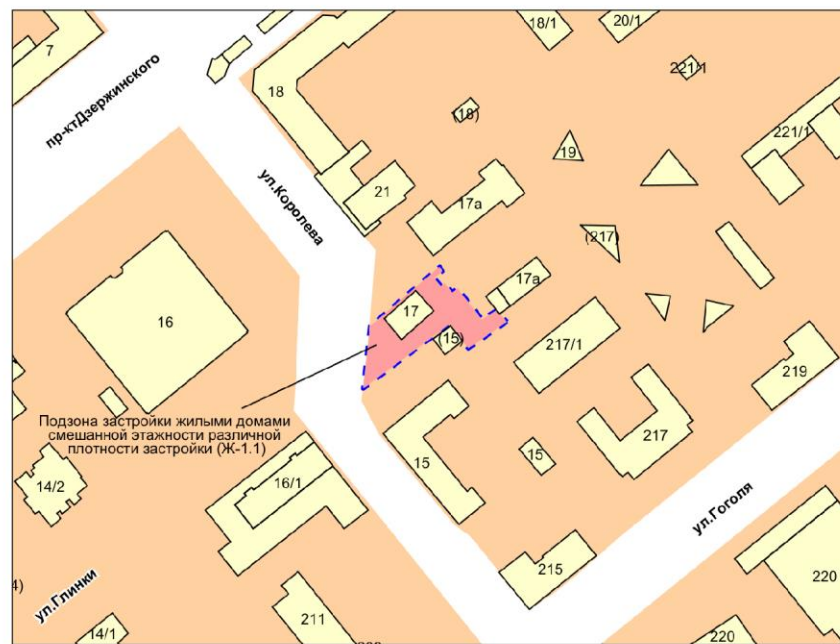
S = 3590 м2

Фрагмент карты градостроительного зонирования территории города Новосибирска



Масштаб 1 : 3 000

Фрагмент карты адресного плана территории города Новосибирска



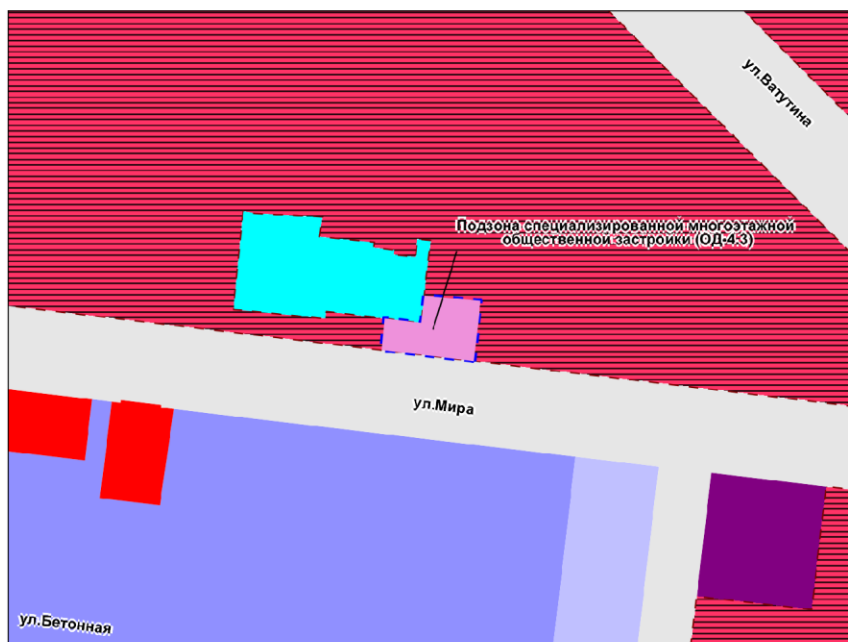
Масштаб 1:3 000

Дзержинский район
ул. Королева, дом 17

54:35:012690:25

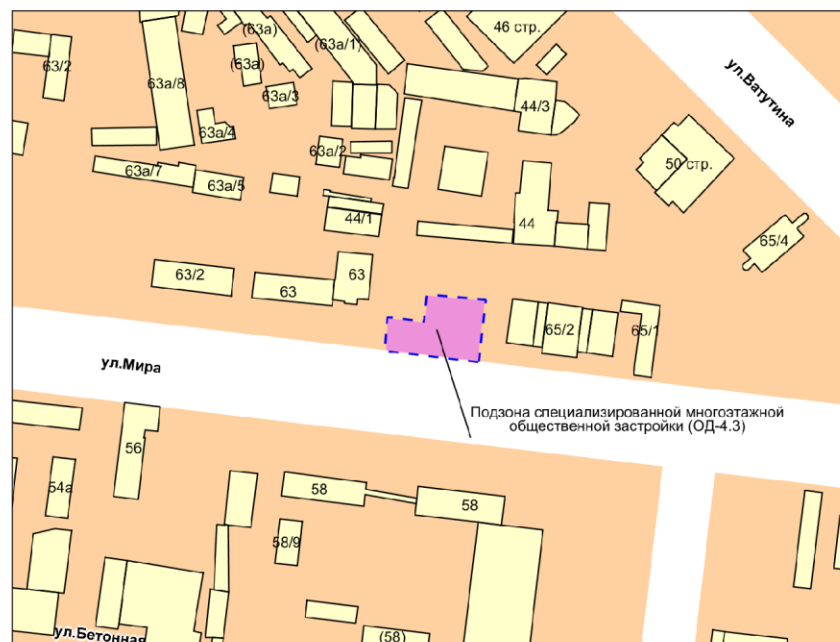
S = 1177 м2

Фрагмент карты градостроительного зонирования территории города Новосибирска



Масштаб 1 : 4 000

Фрагмент карты адресного плана территории города Новосибирска



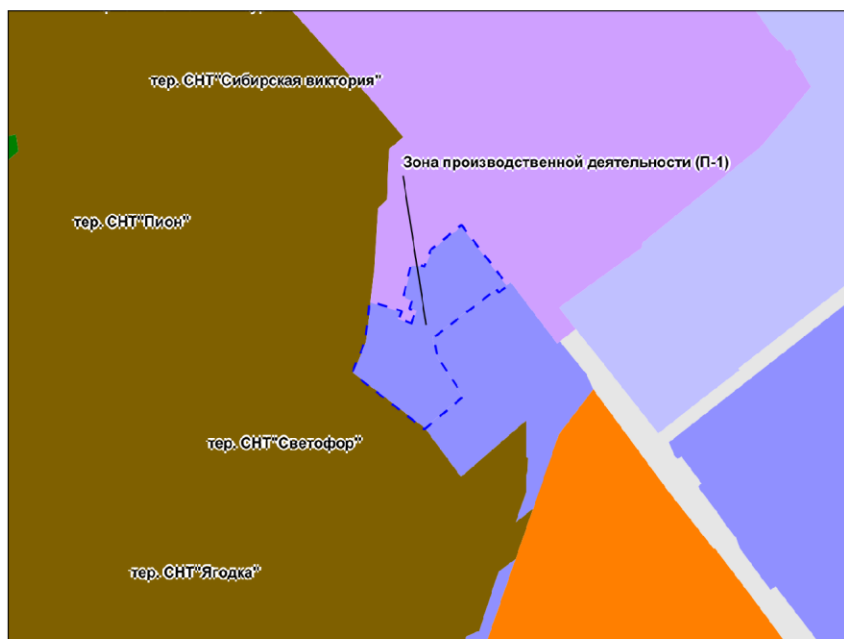
Масштаб 1:4 000

Кировский район
ул. Мира, 65/3 стр

54:35:052055:89

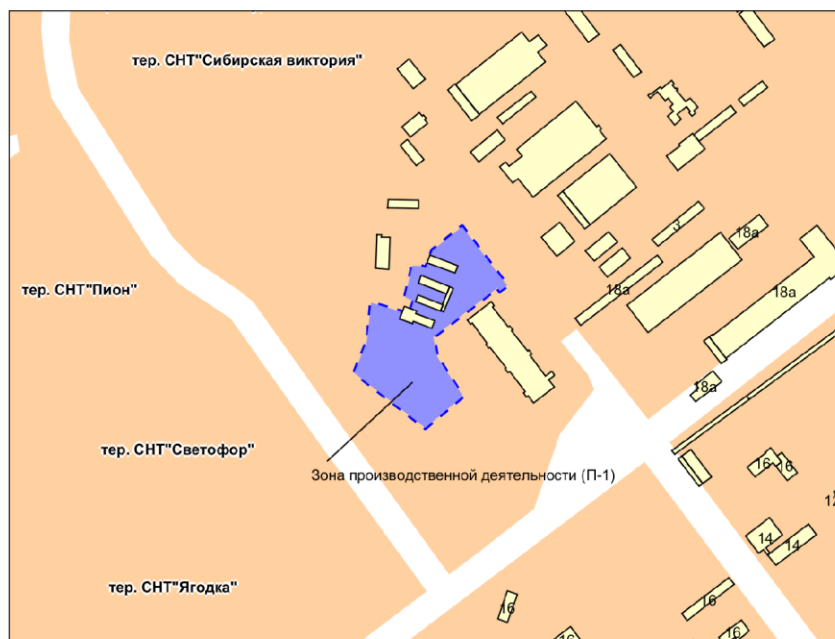
S = 1463 м2

Фрагмент карты градостроительного зонирования территории города Новосибирска



Масштаб 1 : 10 000

Фрагмент карты адресного плана территории города Новосибирска



Масштаб 1:10 000

Советский район
ул. Аральская, 3

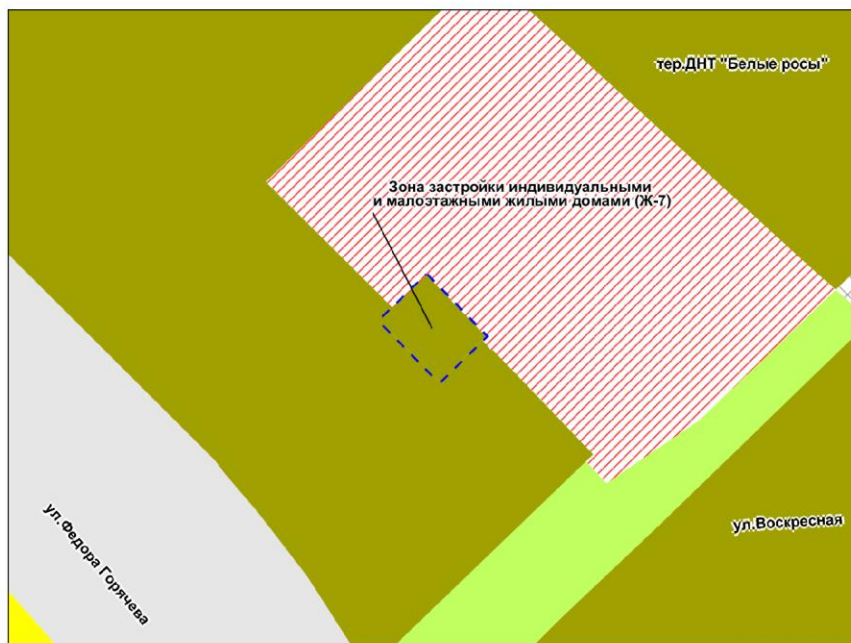
54:35:092425:5195

54:35:092425:5196

54:35:092425:5197

Сизм = 26643 м2

Фрагмент карты градостроительного зонирования территории города Новосибирска



Масштаб 1 : 3 000

Фрагмент карты адресного плана территории города Новосибирска



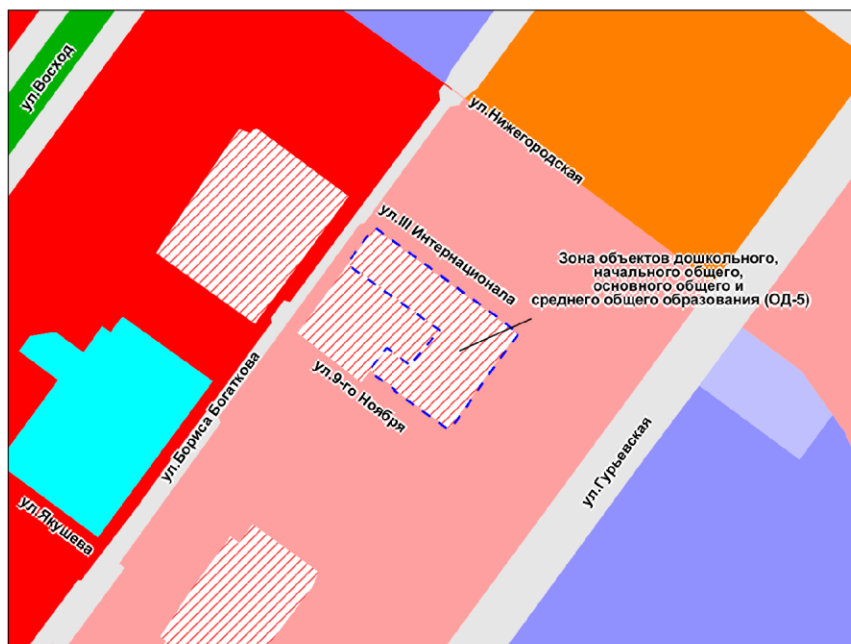
Масштаб 1:3 000

Кировский район
ул Прокопьевская

54:35:053720:754

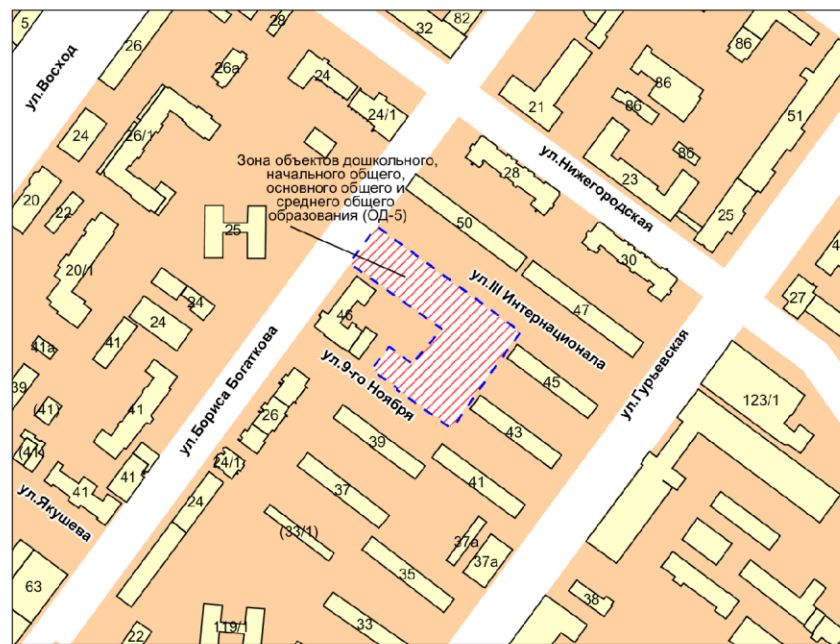
S = 1000 м2

Фрагмент карты градостроительного зонирования территории города Новосибирска



Масштаб 1 : 5 000

Фрагмент карты адресного плана территории города Новосибирска

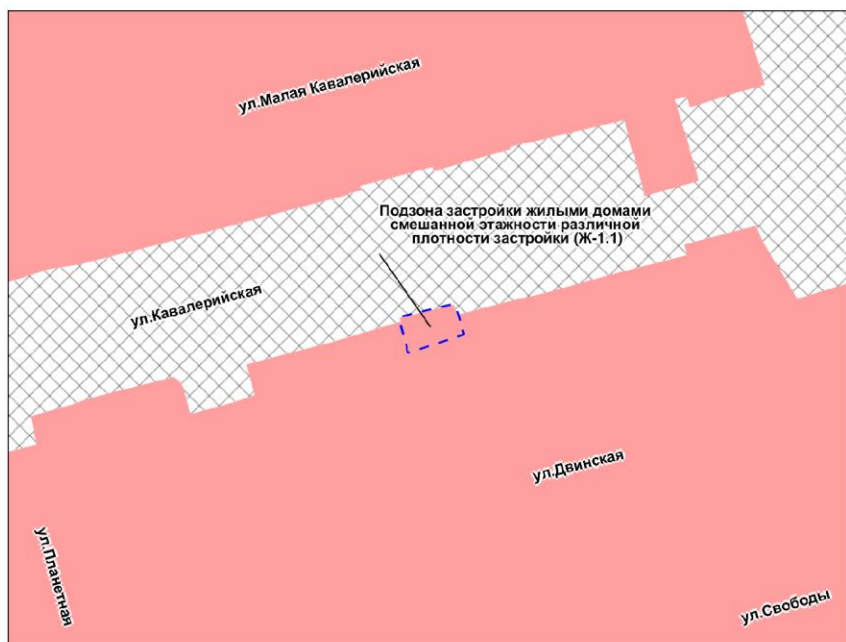


Масштаб 1:5 000

Октябрьский район
ул. Бориса Богаткова,
ул. 9-го Ноября, 87, 89
54:35:074530:38, 54:35:074530:49
ул. Гурьевская, 45, 45/1
54:35:074530:40, 54:35:074530:41
и прилегающая тер-я

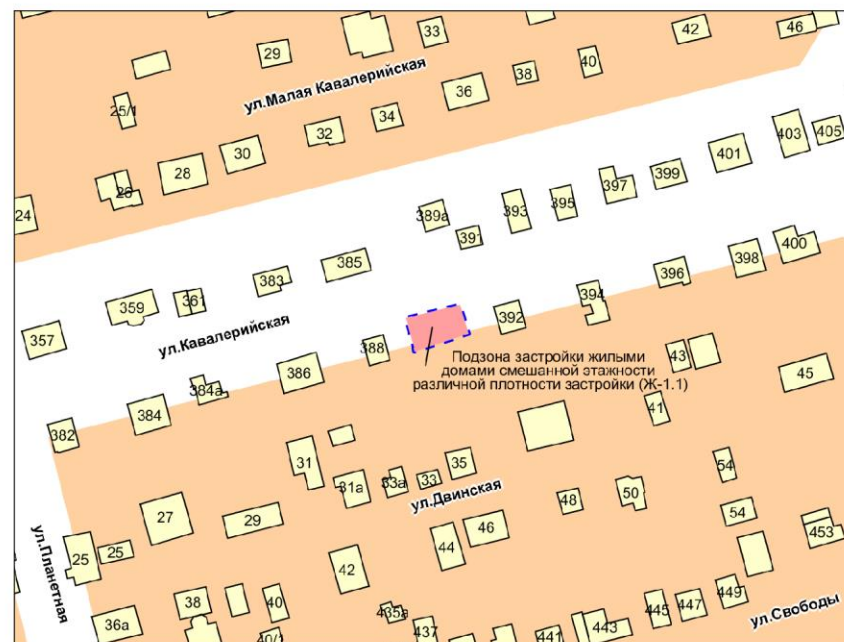
Сизм = 6699 м2

Фрагмент карты градостроительного зонирования территории города Новосибирска



Масштаб 1 : 2 000

Фрагмент карты адресного плана территории города Новосибирска



Масштаб 1:2 000

Калининский район
ул.Кавалерийская, № 390

54:35:042525:287

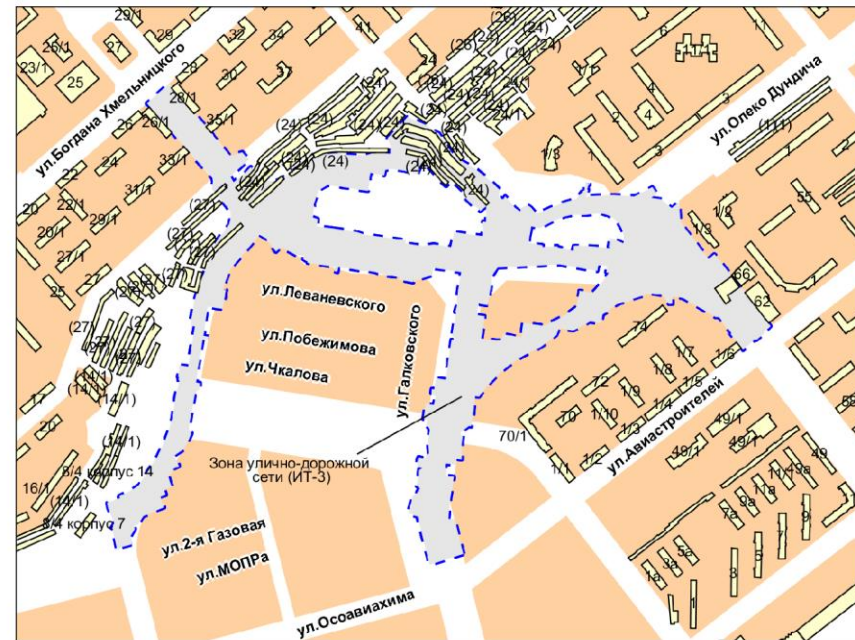
Сизм = 389 м2

Фрагмент карты градостроительного зонирования территории города Новосибирска



Масштаб 1 : 12 000

Фрагмент карты адресного плана территории города Новосибирска



Масштаб 1:12 000

Калининский район
ул. Кавалерийская, ул. Плеханова,
ул. Костонаева, ул. Советской Сибири,
ул. Годовикова

тер-я включает в себя земельные участки занятые индивидуальными жилыми домами

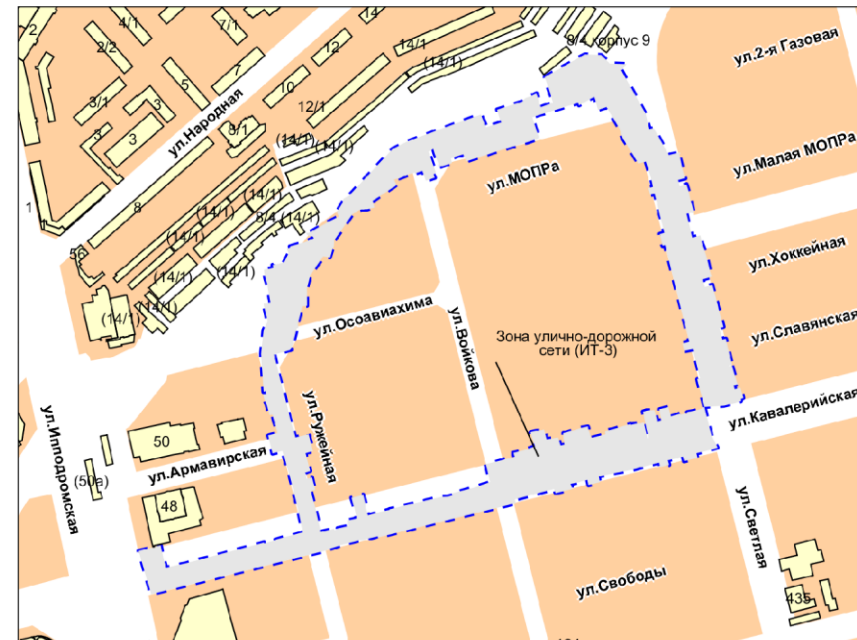
Сизм = 175574 м2

Фрагмент карты градостроительного зонирования территории города Новосибирска



Масштаб 1 : 8 000

Фрагмент карты адресного плана территории города Новосибирска

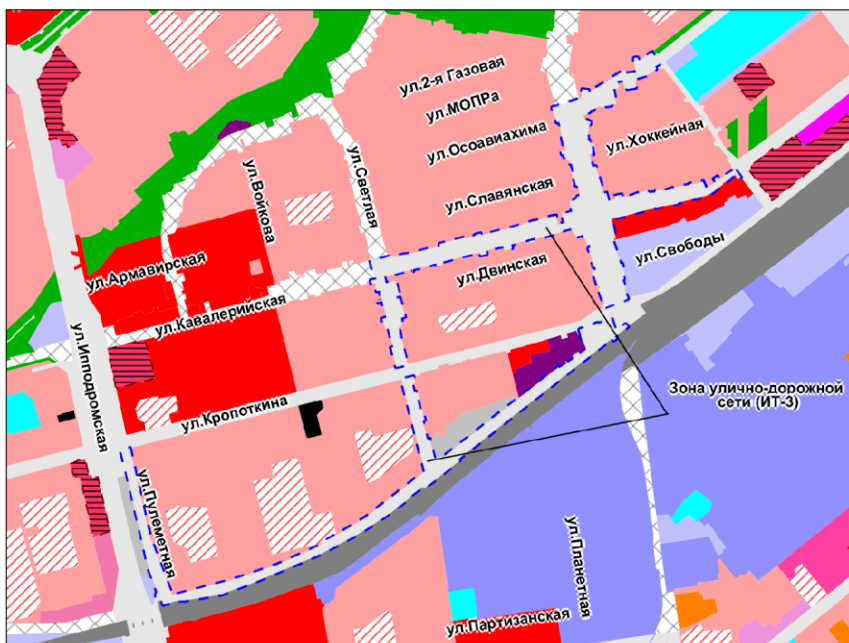


Масштаб 1:8 000

Калининский район
ул. 2-я Газовая, 2, 6, 8, 10, 12, 14, 17, 23, 25, 27, 29
ул. Войкова, 163, 168, 171
ул. МОПРа, 29
ул. Светлая, 118а, 118б, 120, 120а, 123а, 125, 126, 128, 130, 132, 132а
ул. Хоккейная, 1, 2
ул. Славянская, 57, 58
ул. Осоваихима, 21, 80,
ул. Ружейная, 68, 70, 82, 84, 86
ул. Кавалерийская, 279, 281, 283, 285, 293, 297, 299, 301, 303, 305, 309, 309а, 317, 319,
323,

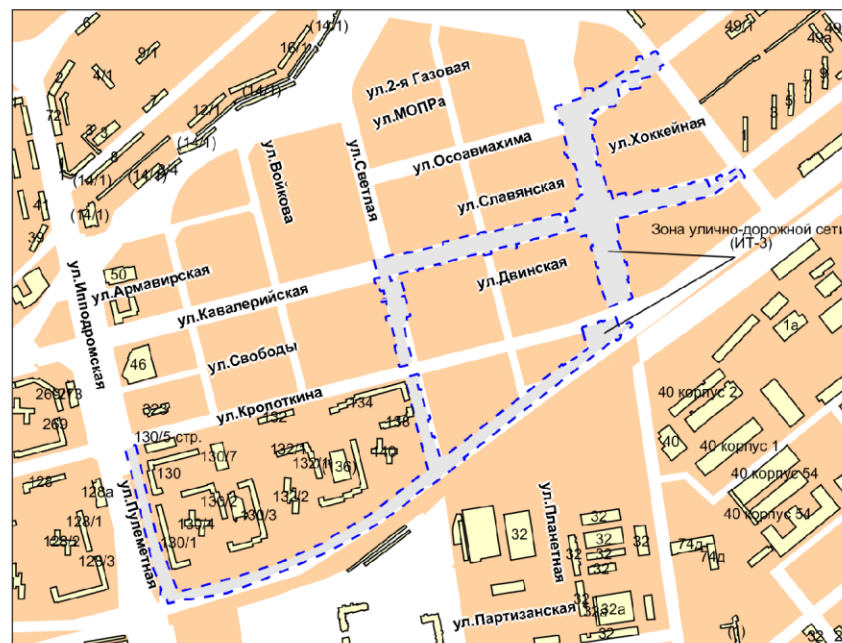
Сизм = 63140 м2

Фрагмент карты градостроительного зонирования территории города Новосибирска



Масштаб 1 : 17 000

Фрагмент карты адресного плана территории города Новосибирска



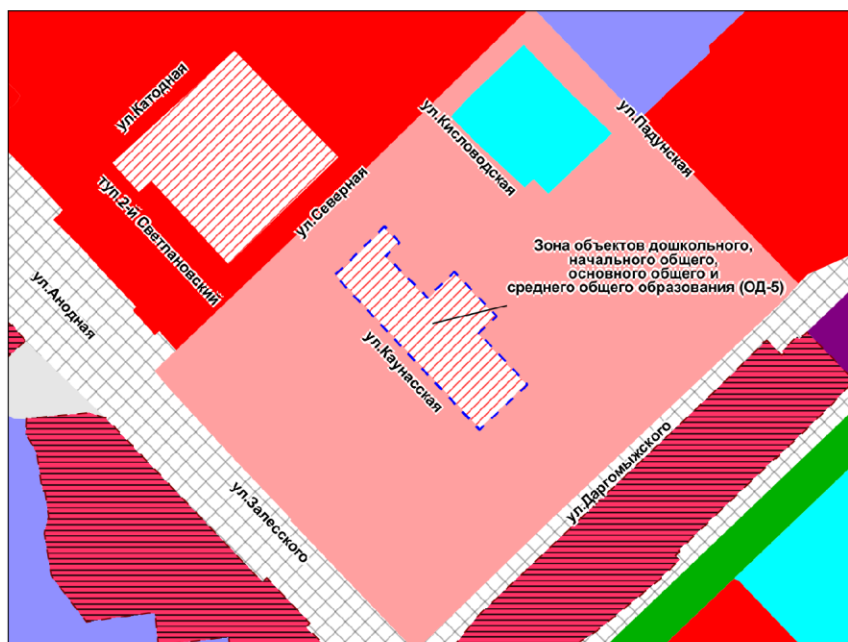
Масштаб 1:17 000

Калининский район
ул. Кавалерийская, ул. Плеханова,
ул. Пулеметная, ул. Светлая

тер-я включает в себя земельные участки заняты индивидуальными жилыми домами

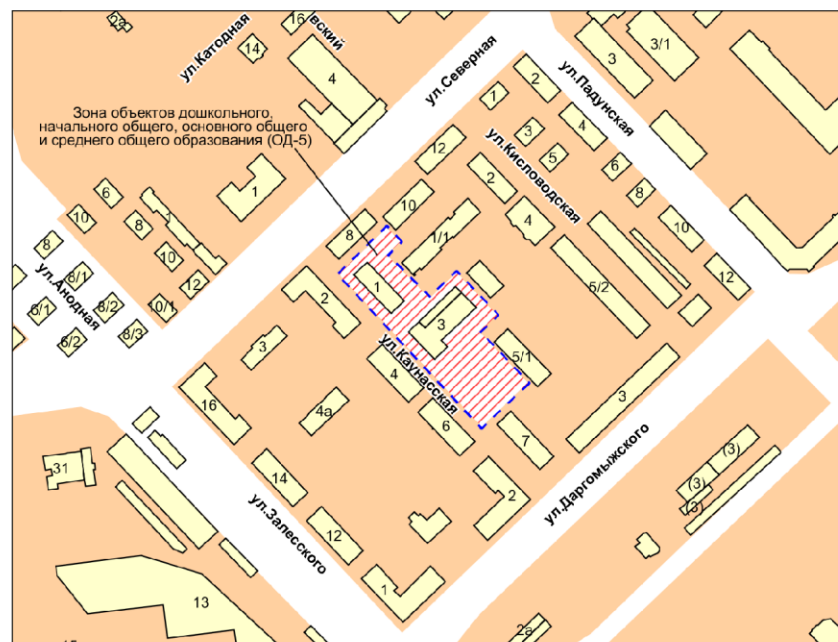
Сизм = 128507 м2

Фрагмент карты градостроительного зонирования территории города Новосибирска



Масштаб 1 : 5 000

Фрагмент карты адресного плана территории города Новосибирска



Масштаб 1:5 000

Заельцовский район
ул. Каунасская, дом 1, 3, 4, 7

54:35:033135:14

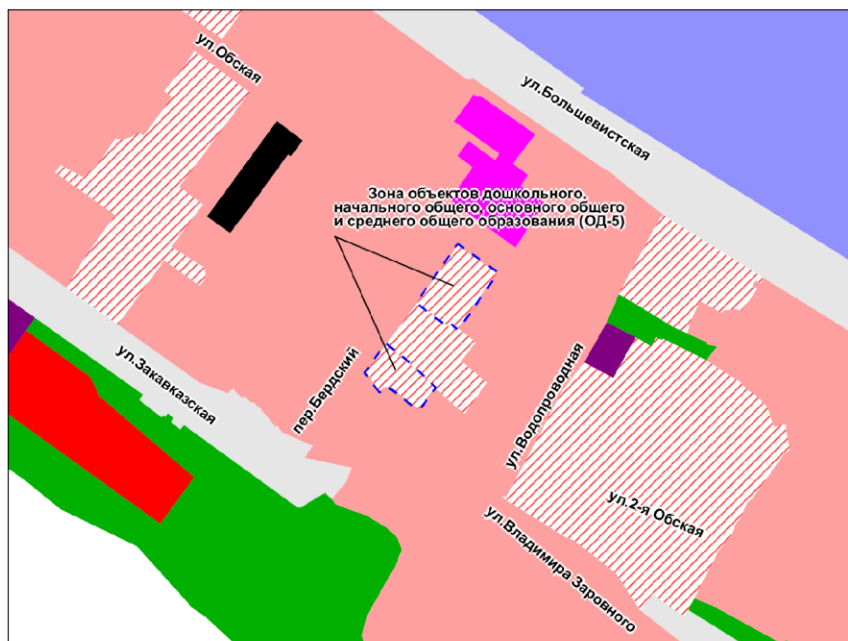
54:35:033135:16

54:35:033135:18

54:35:033135:2

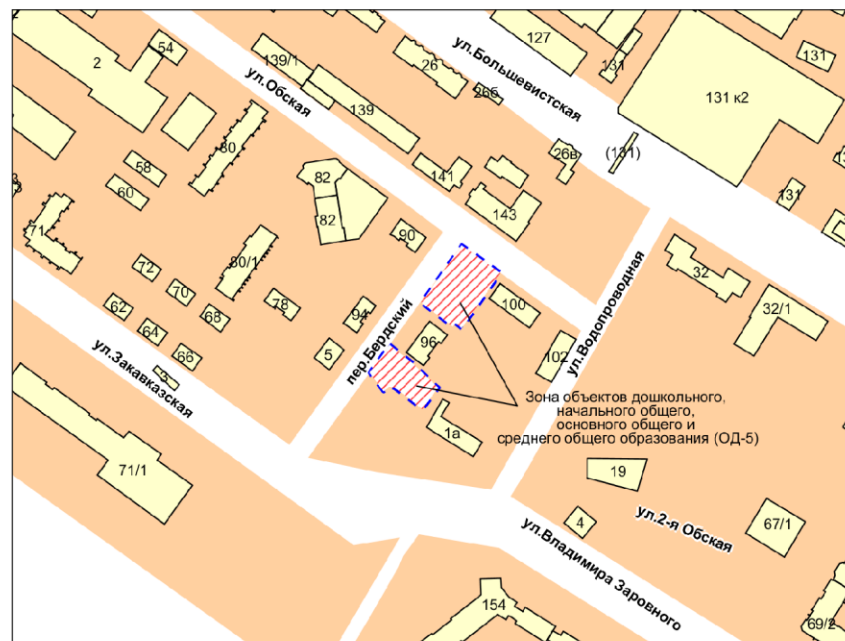
Сизм = 7045 м2

Фрагмент карты градостроительного зонирования территории города Новосибирска



Масштаб 1 : 5 000

Фрагмент карты адресного плана территории города Новосибирска



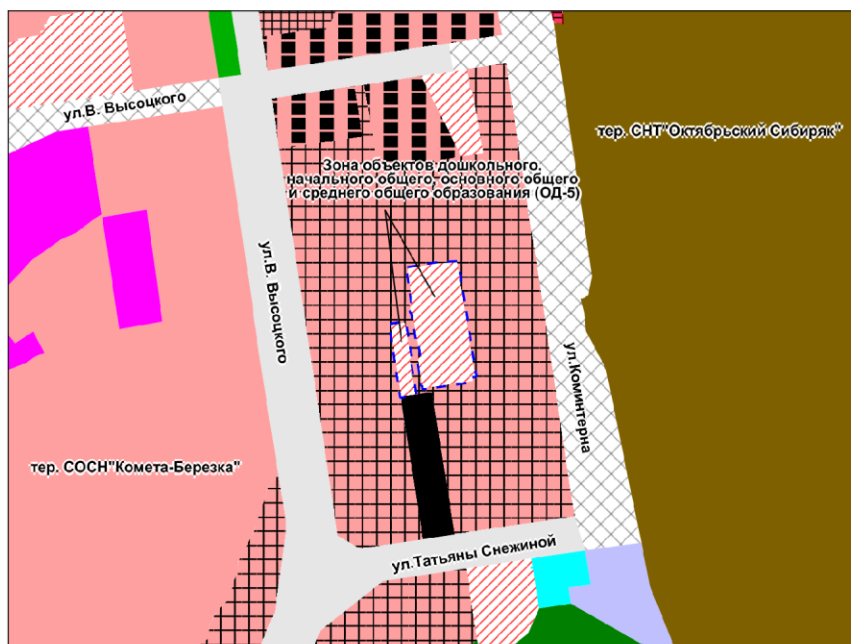
Масштаб 1:5 000

Октябрьский район
пер. Бердский

тер-я, прилегающая к земельному участку с кадастровым номером 54:35:074270:6

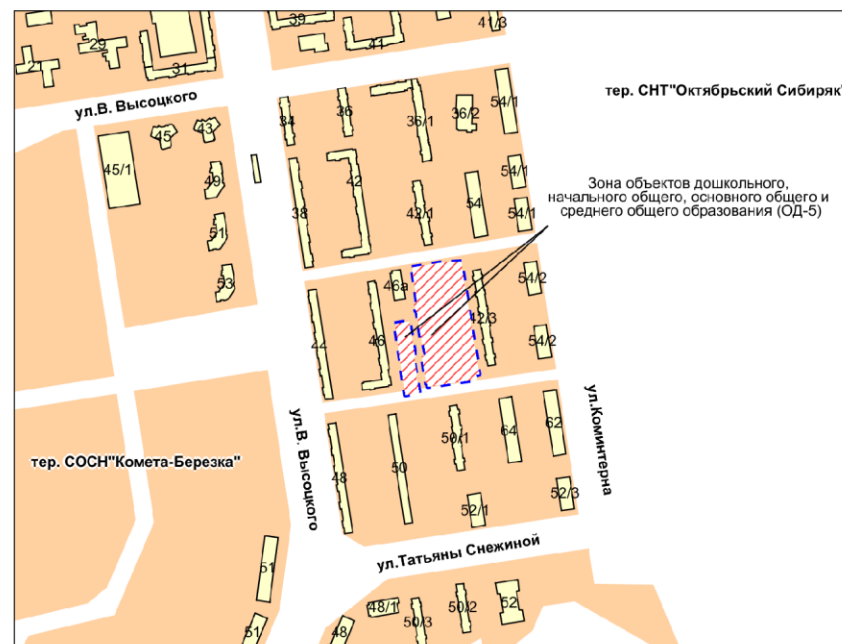
Сизм = 2742 м2

Фрагмент карты градостроительного зонирования территории города Новосибирска



Масштаб 1 : 10 000

Фрагмент карты адресного плана территории города Новосибирска



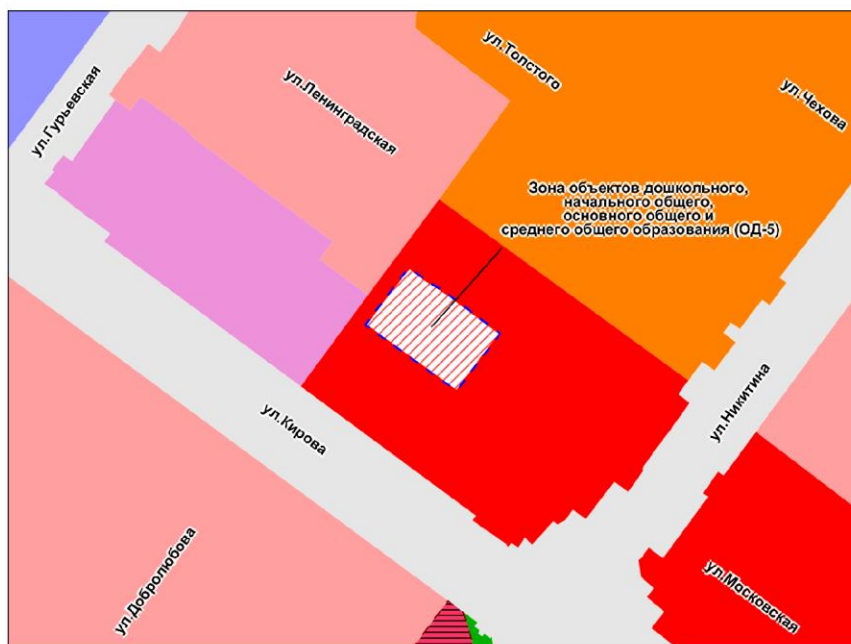
Масштаб 1:10 000

Октябрьский район
ул. В.Высоцкого, з/у 46/1

54:35:071570:5574
54:35:071570:60

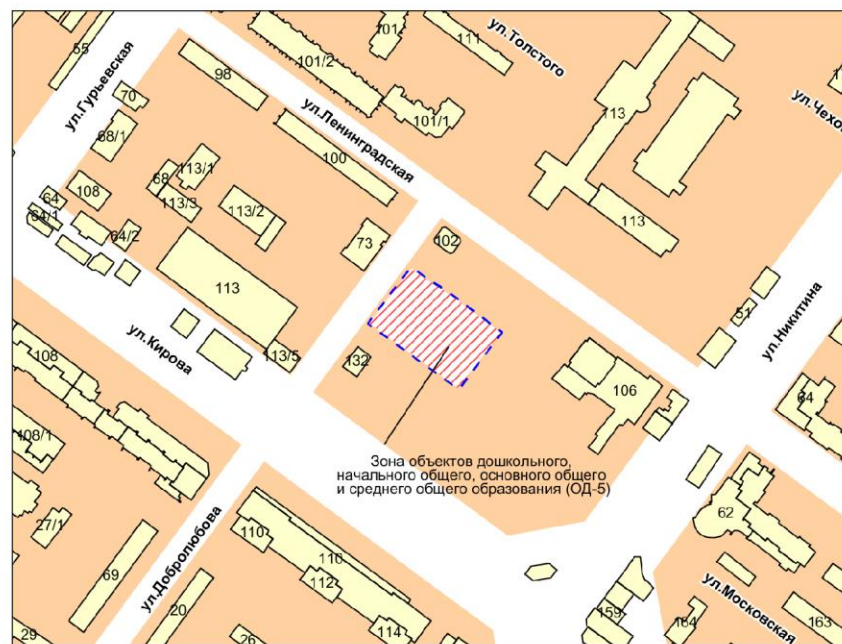
Сизм = 14693 м2

Фрагмент карты градостроительного зонирования территории города Новосибирска



Масштаб 1 : 5 000

Фрагмент карты адресного плана территории города Новосибирска



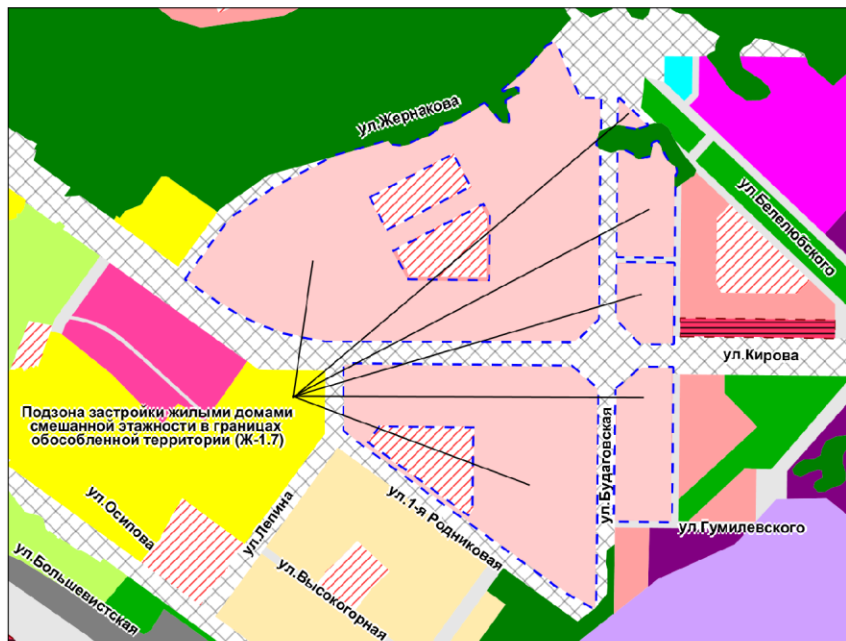
Масштаб 1:5 000

Октябрьский район
ул. Московская, дом 129, 135
ул. Ленинградская, 104
ул. Добролюбова, 40

54:35:073270:10
54:35:073270:24
54:35:073270:294
54:35:073270:6 и прилегающая к ним тер-я

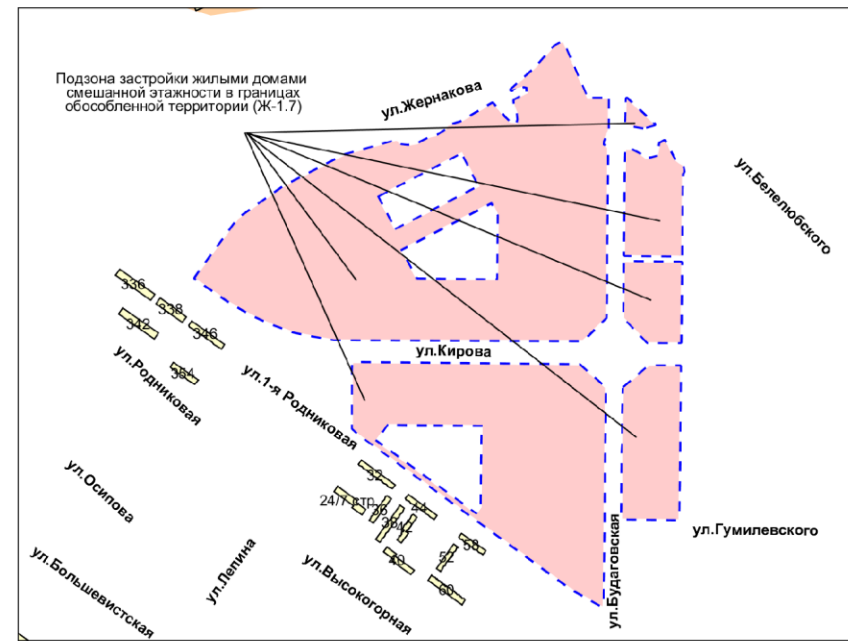
Сизм = 3881 м2

Фрагмент карты градостроительного зонирования территории города Новосибирска



Масштаб 1 : 15 000

Фрагмент карты адресного плана территории города Новосибирска



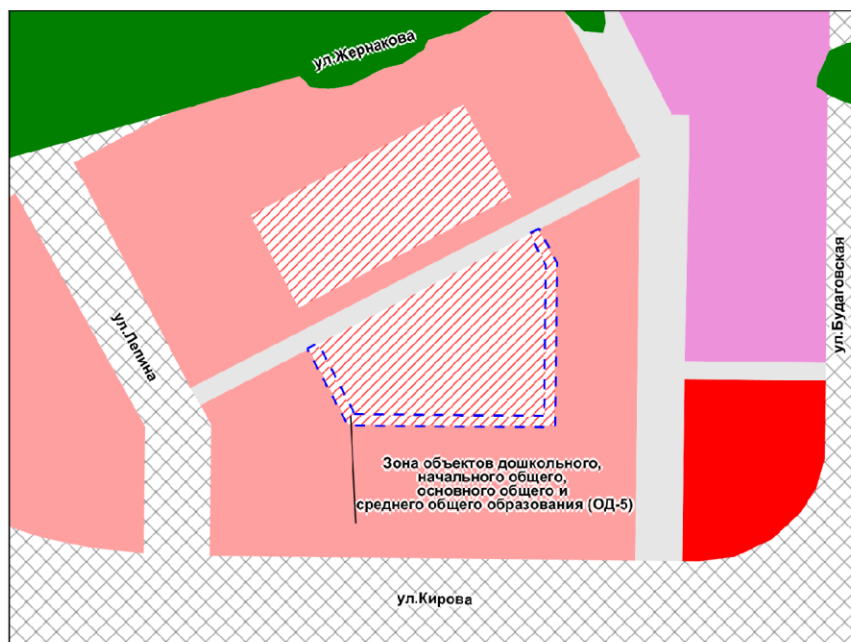
Масштаб 1:15 000

Октябрьский район
ул. Большевикская,
ул. Высокогорная, ул. Кирова,
ул. 1-я Родниковая

54:35:072001:296, 54:35:072001:297,
54:35:072001:860, 54:35:072001:897,
54:35:072055:125, 54:35:072055:126
54:35:072001:307, 54:35:072001:310
и прилегающая тер-я

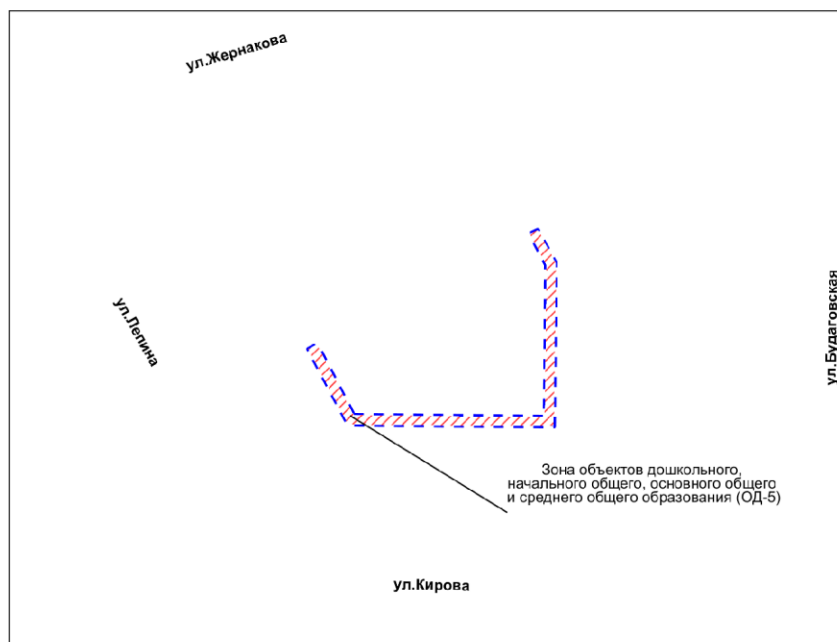
Сизм = 541349 м2

Фрагмент карты градостроительного зонирования территории города Новосибирска



Масштаб 1 : 6 000

Фрагмент карты адресного плана территории города Новосибирска



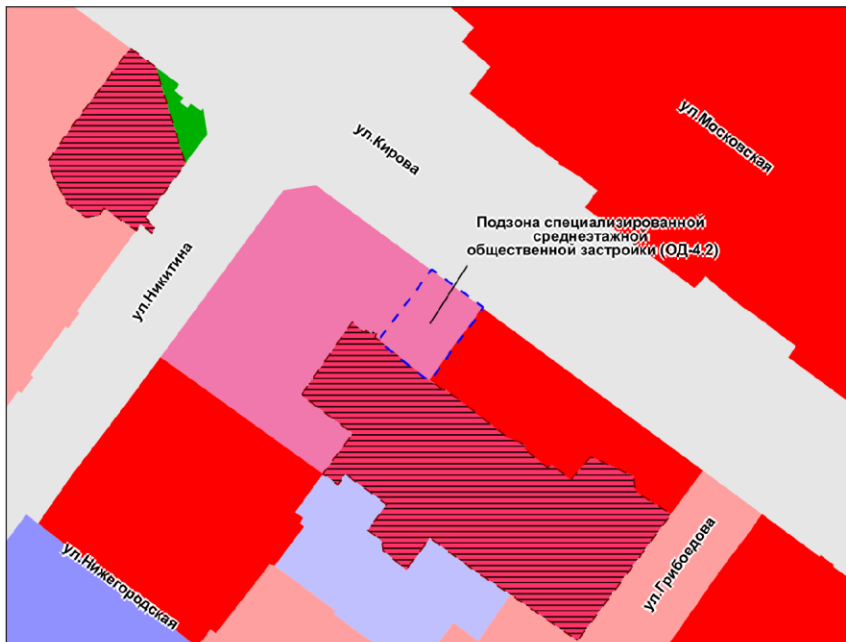
Масштаб 1:6 000

Октябрьский район
ул. Кирова

тер-я, прилегающая к земельному участку с кадастровым номером 54:35:072055:126

Сизм = 3241 м2

Фрагмент карты градостроительного зонирования территории города Новосибирска



Масштаб 1 : 3 000

Фрагмент карты адресного плана территории города Новосибирска



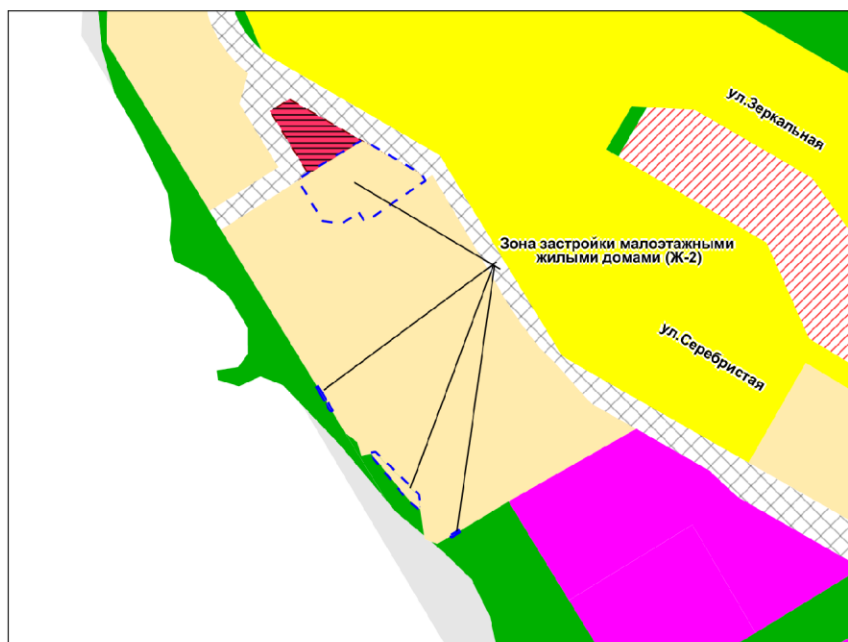
Масштаб 1:3 000

Октябрьский район
ул. Никитина, 20/2

54:35:074505:42 и прилегающая тер-я

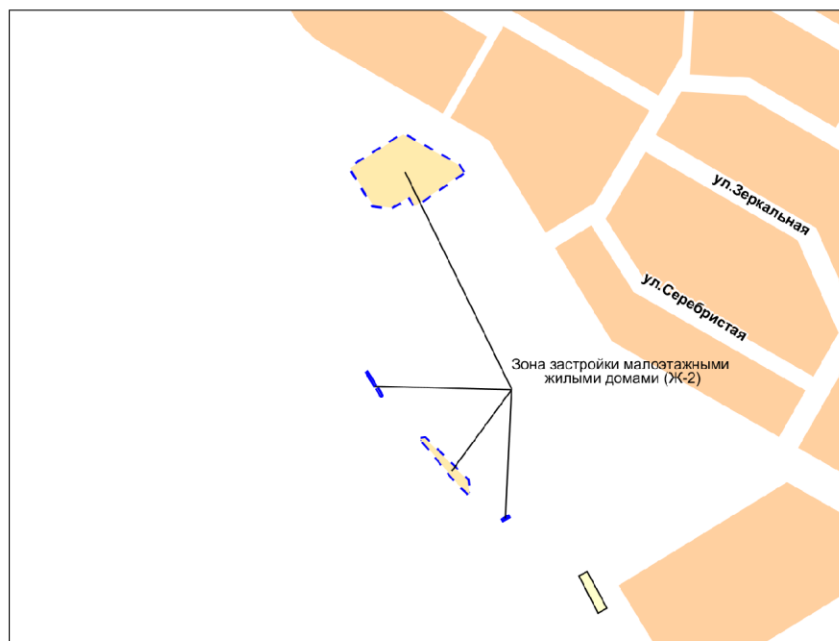
S = 996 м2

Фрагмент карты градостроительного зонирования территории города Новосибирска



Масштаб 1 : 8 000

Фрагмент карты адресного плана территории города Новосибирска



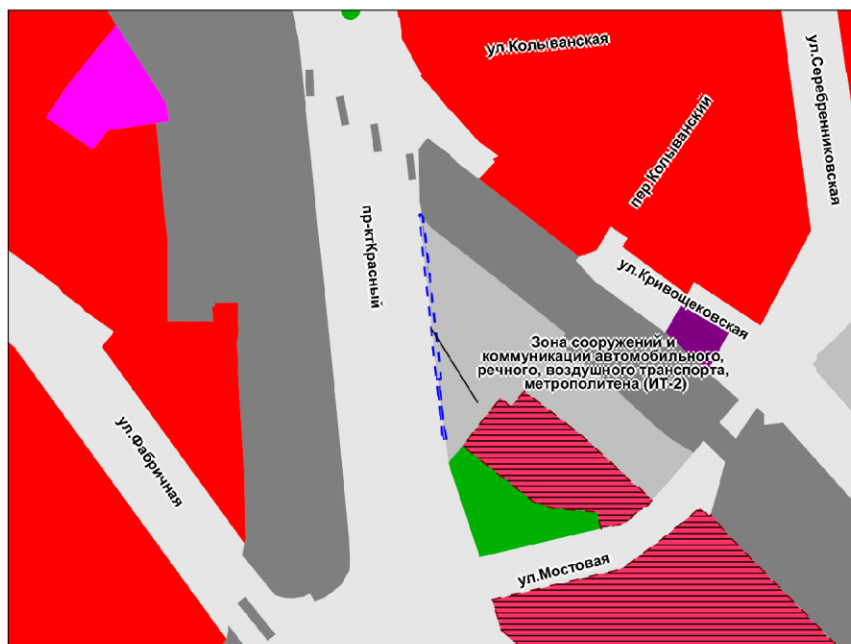
Масштаб 1:8 000

Первомайский район
ул. Серебристая

часть земельного участка с кадастровым номером 54:35:081010:96 и прилегающая тер-я

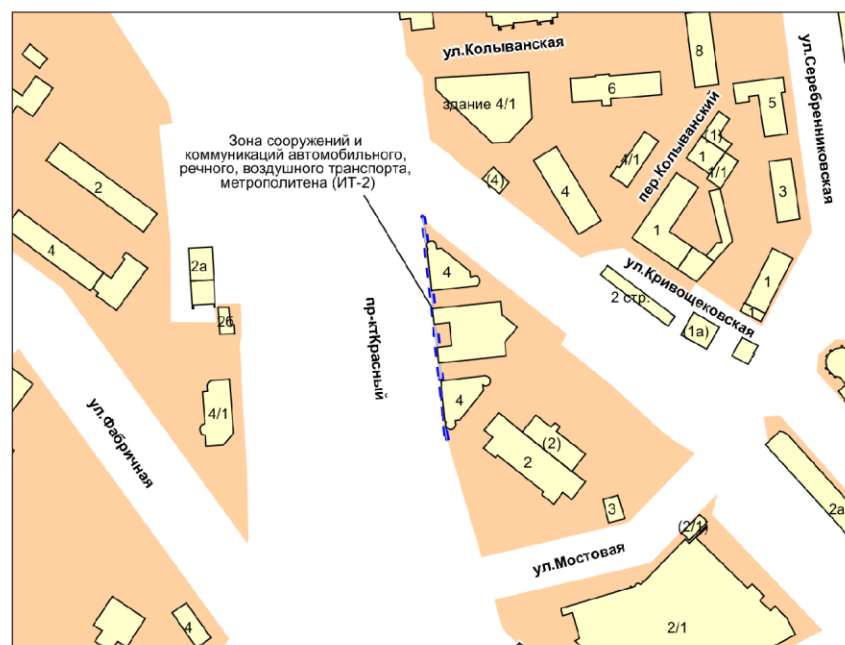
Сизм = 8146 м2

Фрагмент карты градостроительного зонирования территории города Новосибирска



Масштаб 1 : 4 000

Фрагмент карты адресного плана территории города Новосибирска



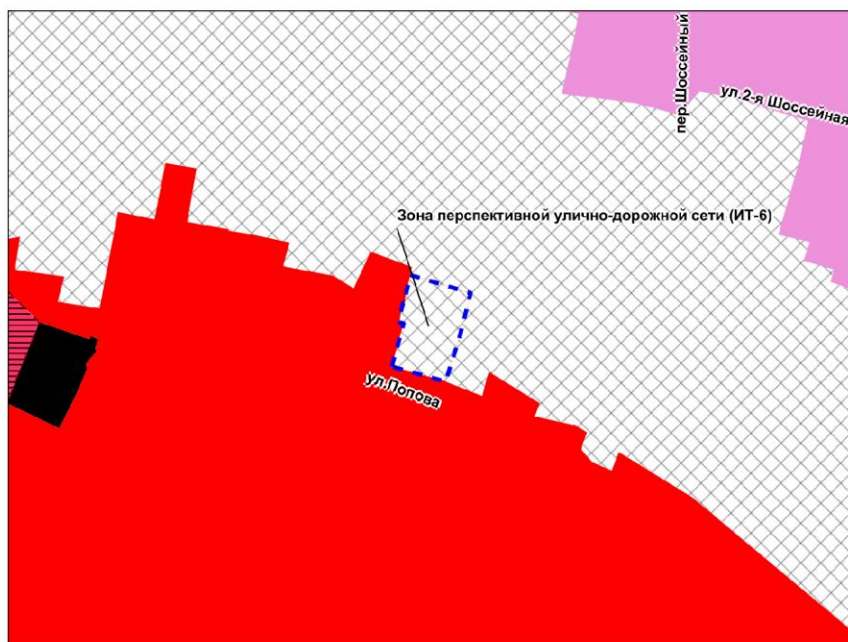
Масштаб 1:4 000

Центральный район
Красный проспект, 4

тер-я, прилегающая к земельному участку с кадастровым номером 54:35:101580:10

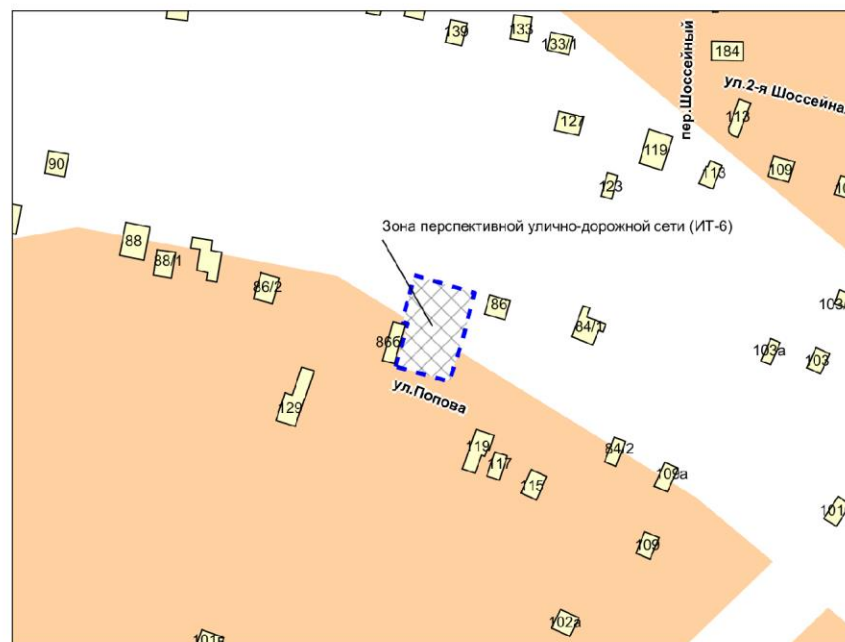
Сизм = 130 м2

Фрагмент карты градостроительного зонирования территории города Новосибирска



Масштаб 1 : 3 000

Фрагмент карты адресного плана территории города Новосибирска



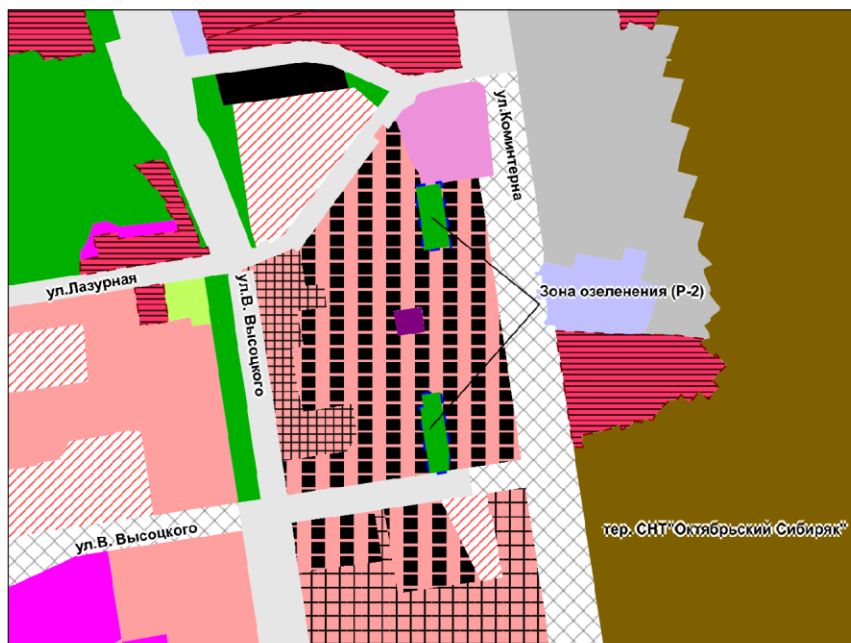
Масштаб 1:3 000

Ленинский район
ул Попова, 86а

54:35:061405:142

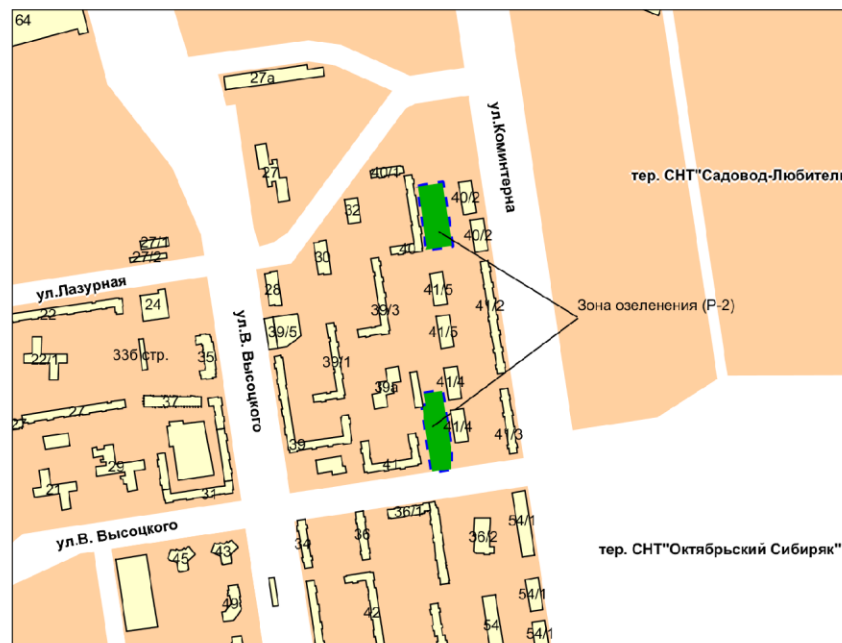
S = 998 м2

Фрагмент карты градостроительного зонирования территории города Новосибирска



Масштаб 1 : 10 000

Фрагмент карты адресного плана территории города Новосибирска



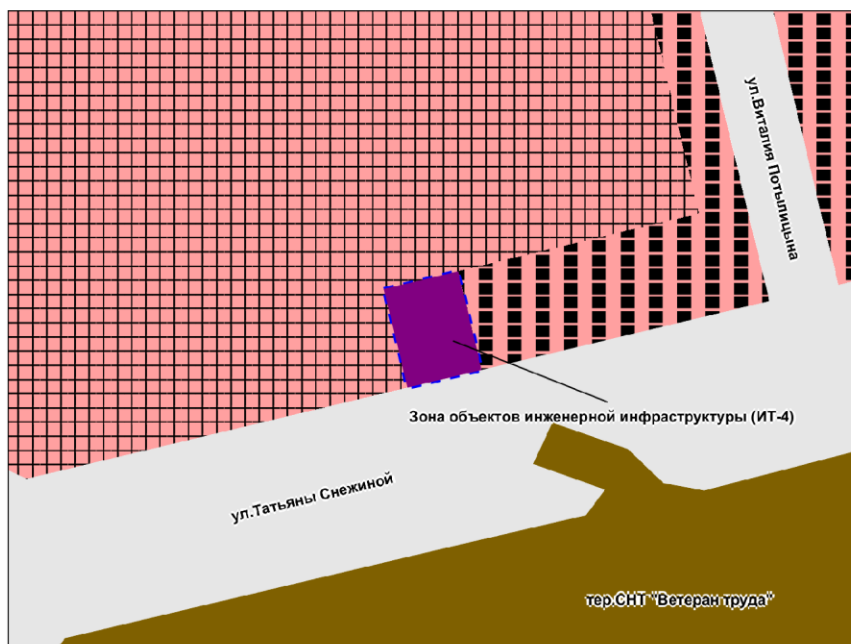
Масштаб 1:10 000

Октябрьский район
ул. В. Высоцкого

54:35:071575:1268
54:35:071575:1269

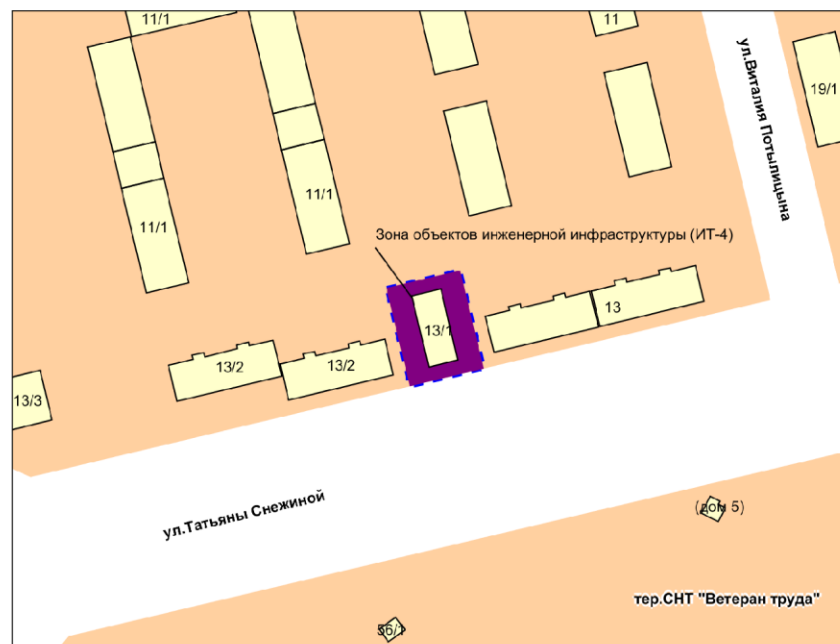
Сизм = 6568 м2

Фрагмент карты градостроительного зонирования территории города Новосибирска



Масштаб 1 : 3 000

Фрагмент карты адресного плана территории города Новосибирска



Масштаб 1:3 000

Октябрьский район
ул. Виталия Потылицына, д. 13/1

54:35:072255:31

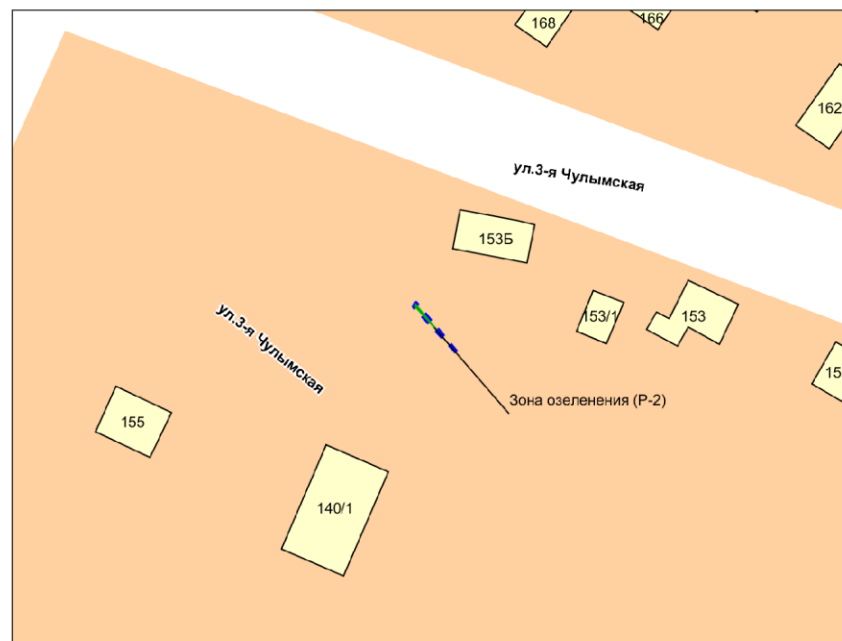
S = 1386 м2

Фрагмент карты градостроительного зонирования территории города Новосибирска



Масштаб 1 : 1 000

Фрагмент карты адресного плана территории города Новосибирска



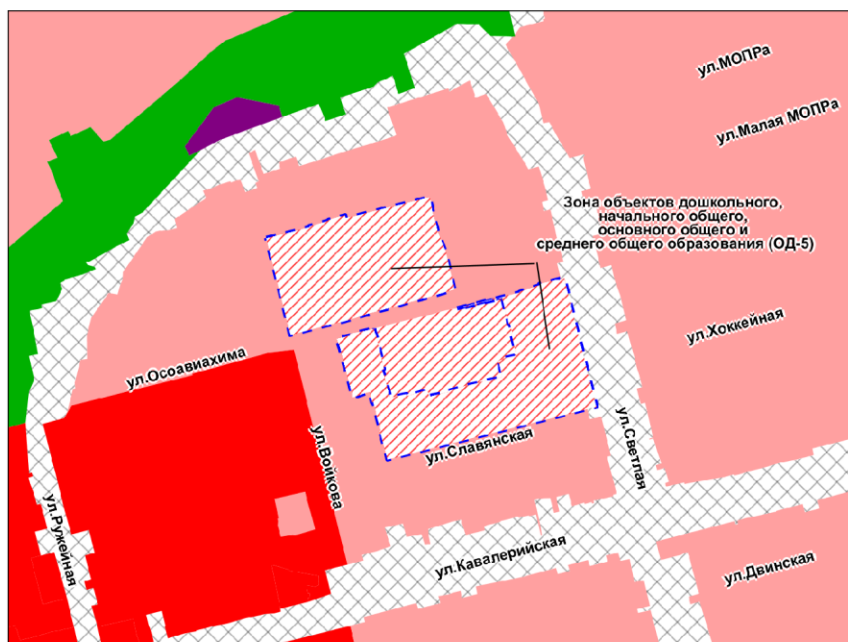
Масштаб 1:1 000

Ленинский район
ул. 3-я Чулымская

тер-я вблизи земельного участка с кадастровым номером 54:35:064470:12 и
индивидуального жилого дома по адресу: ул. 3-я Чулымская,
д. 153Б

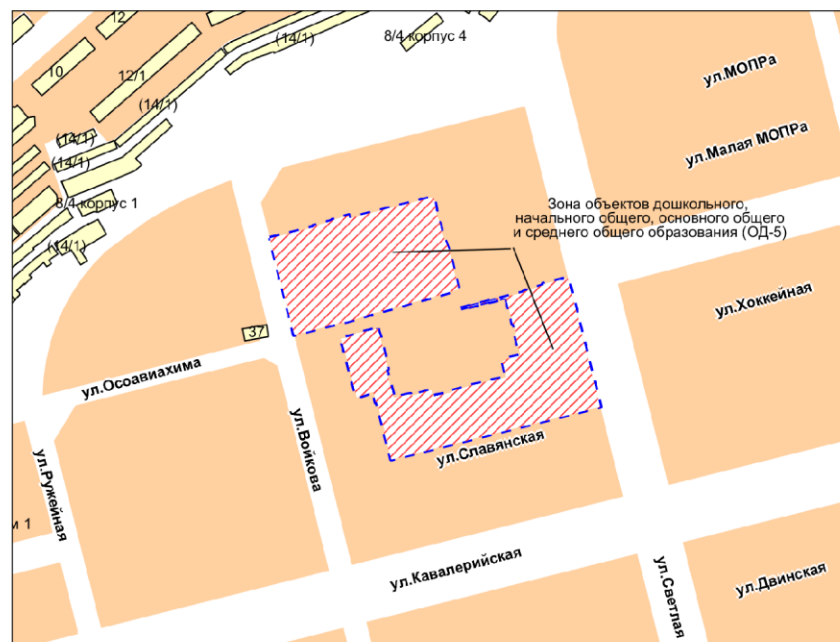
Сизм = 2 м2

Фрагмент карты градостроительного зонирования территории города Новосибирска



Масштаб 1 : 6 000

Фрагмент карты адресного плана территории города Новосибирска



Масштаб 1:6 000

Калининский район

ул. Малая МОПРа, 3, 4, 5, 6, 7, 8, 9, 10, 11, 13

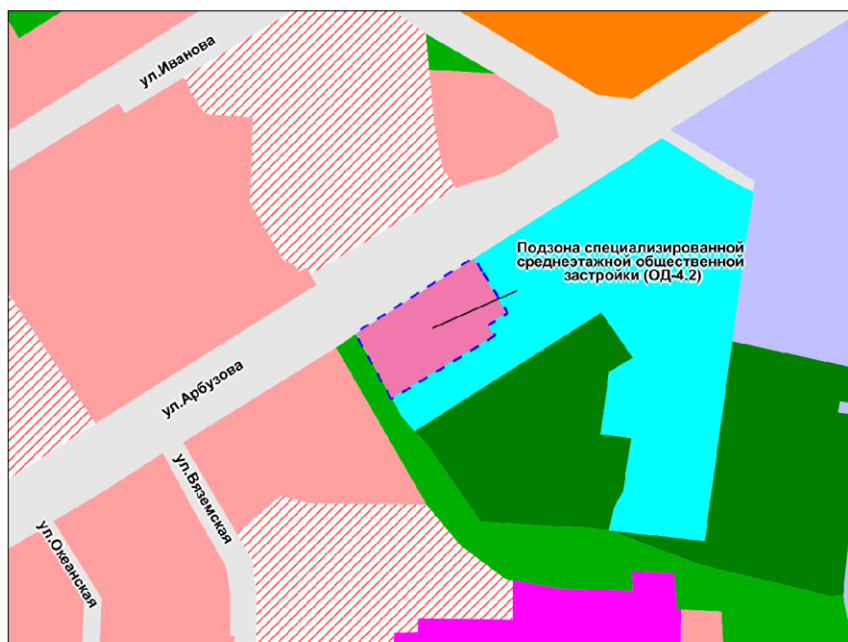
ул. Осоавиахима, 41, 42, 43, 44, 46, 47, 48, 48б, 49, 50, 51, 53, 54, 55, 56, 60, 62, 64, 66, 68, 70, 72, 72а, 74, 76, 78

ул. Славянская, 25, 27, 29, 31, 33, 35, 37, 39, 41, 43, 43а, 45, 47, 49, 51, 53, 55

ул. Светлая, 115а, 115б, 115в, 115/1, 117

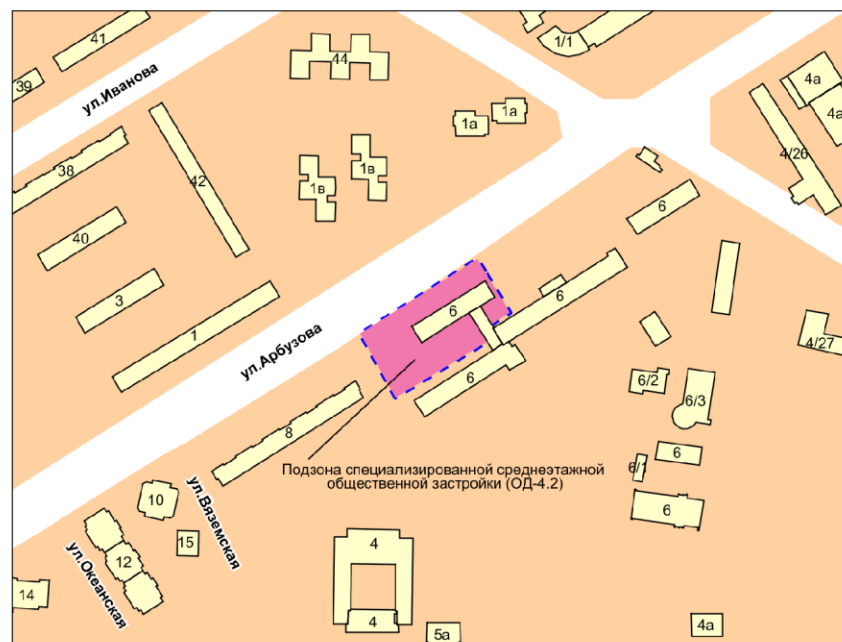
Сизм = 22186 м2

Фрагмент карты градостроительного зонирования территории города Новосибирска



Масштаб 1 : 5 000

Фрагмент карты адресного плана территории города Новосибирска



Масштаб 1:5 000

Советский район
ул. Арбузова, 6

54:35:091295:940

S = 5111 м2

Приложение 101
к решению Совета депутатов
города Новосибирска
от _____ № _____

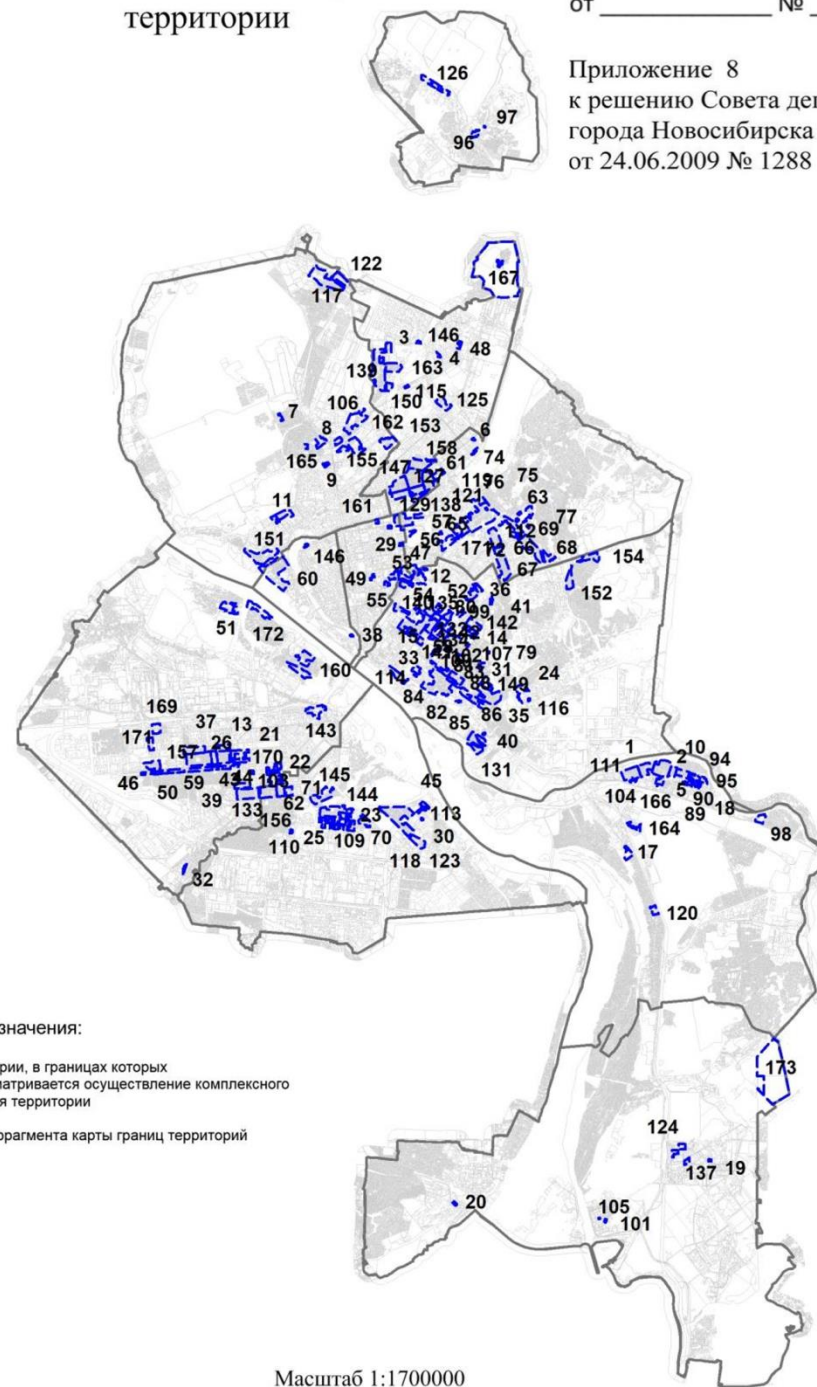
Условные обозначения:

- Р-1 зона природная
- Р-2 зона озеленения
- Р-3 зона отдыха и оздоровления
- Р-4 зона объектов культуры и спорта
- РУ зона объектов высшего образования, научно-исследовательских организаций в условиях сохранения природного ландшафта
- РС зона отдыха территорий садоводства и огородничества
- РЖ зона перспективной рекреации
- РО зона объектов рекреационного обслуживания
- ОД-1.1 подзона делового, общественного и коммерческого назначения с объектами различной плотности жилой застройки
- ОД-1.2 подзона делового, общественного и коммерческого назначения с объектами высокой плотности жилой застройки
- ОД-1.3 подзона делового, общественного и коммерческого назначения с объектами повышенной плотности жилой застройки
- ОД-1.4 подзона делового, общественного и коммерческого назначения с объектами средней плотности жилой застройки
- ОД-1.5 подзона делового, общественного и коммерческого назначения с объектами пониженной плотности жилой застройки
- ОД-1.6 подзона делового, общественного и коммерческого назначения с объектами низкой плотности жилой застройки
- ОД-2 зона объектов среднего профессионального и высшего образования, научно-исследовательских организаций
- ОД-3 зона объектов здравоохранения
- ОД-4.1 подзона специализированной малоэтажной общественной застройки
- ОД-4.2 подзона специализированной среднеэтажной общественной застройки
- ОД-4.3 подзона специализированной многоэтажной общественной застройки
- ОД-5 зона объектов дошкольного, начального общего, основного общего и среднего общего образования
- Ж-1.1 подзона застройки жилыми домами смешанной этажности различной плотности застройки
- Ж-1.2 подзона застройки жилыми домами смешанной этажности высокой плотности застройки
- Ж-1.3 подзона застройки жилыми домами смешанной этажности повышенной плотности застройки
- Ж-1.4 подзона застройки жилыми домами смешанной этажности средней плотности застройки
- Ж-1.5 подзона застройки жилыми домами смешанной этажности пониженной плотности застройки
- Ж-1.6 подзона застройки жилыми домами смешанной этажности низкой плотности застройки
- Ж-1.7 подзона застройки жилыми домами смешанной этажности в границах обособленной территории
- Ж-2 зона застройки малоэтажными жилыми домами
- Ж-3 зона застройки среднеэтажными жилыми домами
- Ж-4 зона застройки многоэтажными жилыми домами
- Ж-5 зона застройки жилыми домами повышенной этажности
- Ж-6 зона застройки индивидуальными жилыми домами
- Ж-7 зона застройки индивидуальными и малоэтажными жилыми домами
- Ж-8 зона застройки, занимаемая не завершенным строительством многоквартирными жилыми домами, для строительства которых привлечены денежные средства граждан с нарушением их прав
- П-1 зона производственной деятельности
- П-2 зона коммунальных и складских объектов
- П-3 зона научно-производственная
- ИТ-1 зона сооружений и коммуникаций железнодорожного транспорта
- ИТ-2 зона сооружений и коммуникаций автомобильного, речного, воздушного транспорта, метрополитена
- ИТ-3 зона улично-дорожной сети
- ИТ-4 зона объектов инженерной инфраструктуры
- ИТ-5 зона транспортно-пересадочных узлов
- ИТ-6 зона перспективной улично-дорожной сети
- С-1 зона кладбищ и крематориев
- С-2 зона объектов санитарно-технического назначения
- С-3 зона военных и иных режимных объектов и территорий
- СХ-1 зона ведения садоводства и огородничества
- СХ-2 зона объектов сельскохозяйственного использования
- СА зона стоянок для легковых автомобилей

Карта границ территорий, предусматривающих
осуществление комплексного развития
территории

Приложение 102
к решению Совета депутатов
города Новосибирска
от _____ № _____

Приложение 8
к решению Совета депутатов
города Новосибирска
от 24.06.2009 № 1288



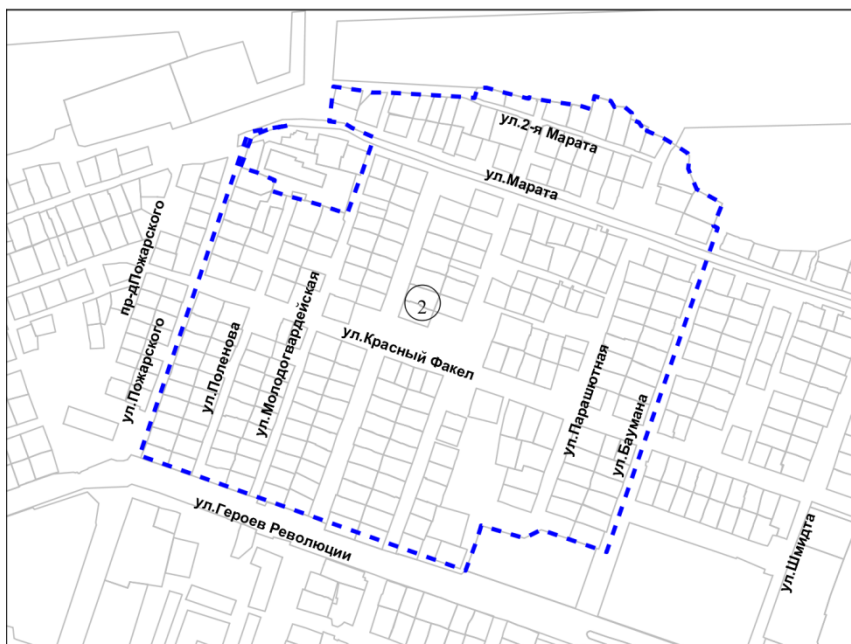
Условные обозначения:

- территории, в границах которых предусматривается осуществление комплексного развития территории
- 1** номер фрагмента карты границ территорий

Масштаб 1:1700000

Фрагмент карты границ территорий, предусматривающих осуществление комплексного развития территории

② территория по улице Героев Революции



Масштаб 1:8 000

Фрагмент карты адресного плана территории города Новосибирска



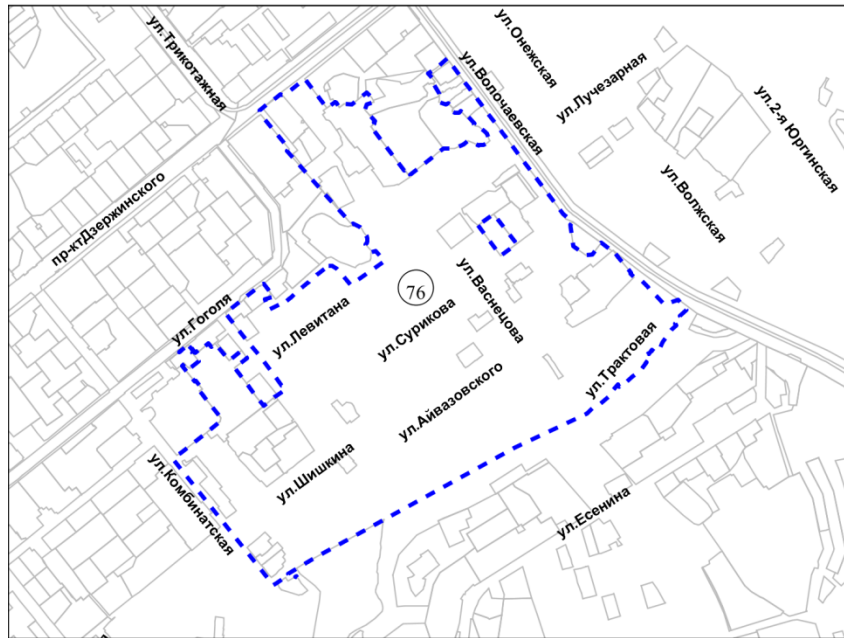
Масштаб 1:8 000

Первомайский район
территория по улице Героев Революции

S KPT = 246656 м2

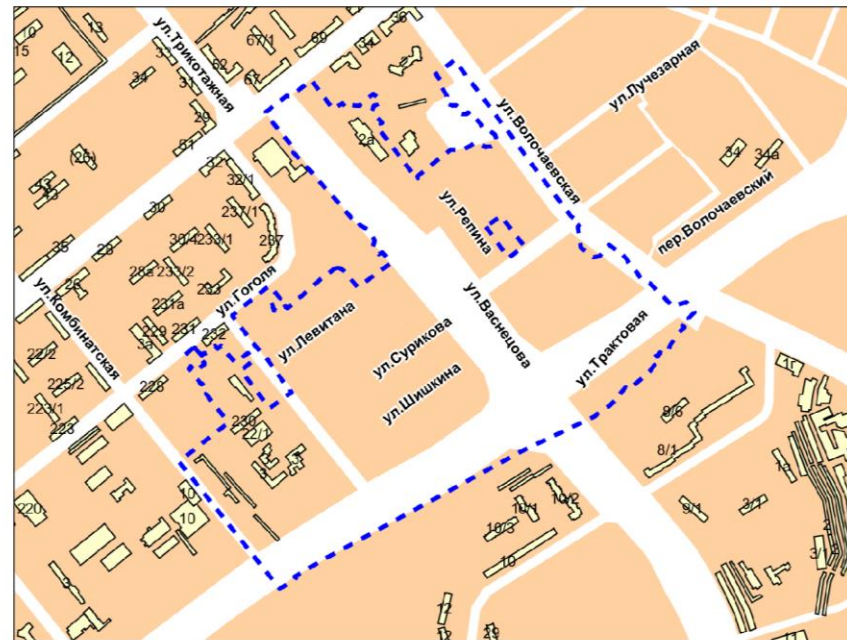
Фрагмент карты границ территорий, предусматривающих осуществление комплексного развития территории

76 территория, ограниченная улицами Комбинатской, Гоголя, Волочаевской и Трактовой



Масштаб 1:15 000

Фрагмент карты адресного плана территории города Новосибирска



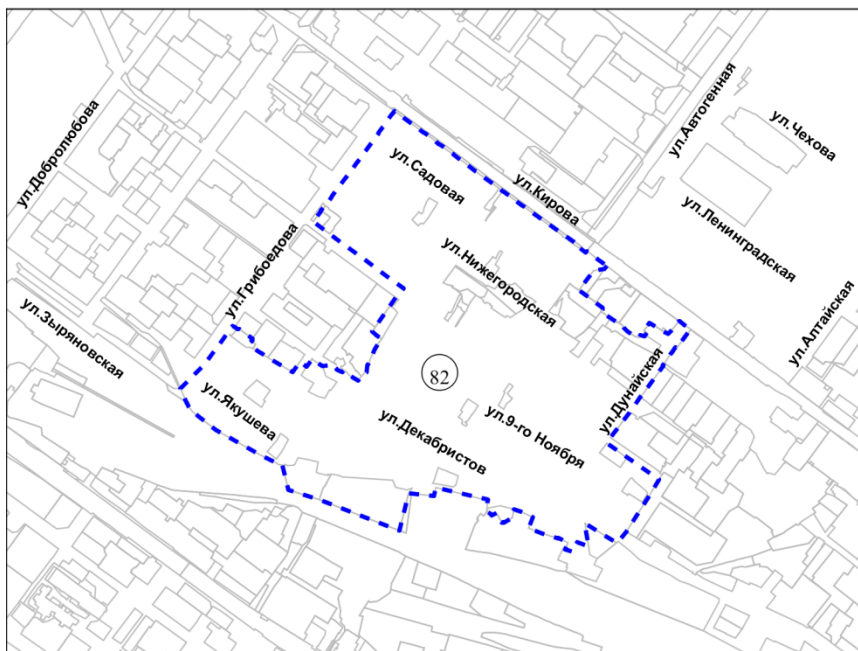
Масштаб 1:15 000

Дзержинский район
территория, ограниченная улицами Комбинатской, Гоголя, Волочаевской и Трактовой

S KPT = 573511 м2

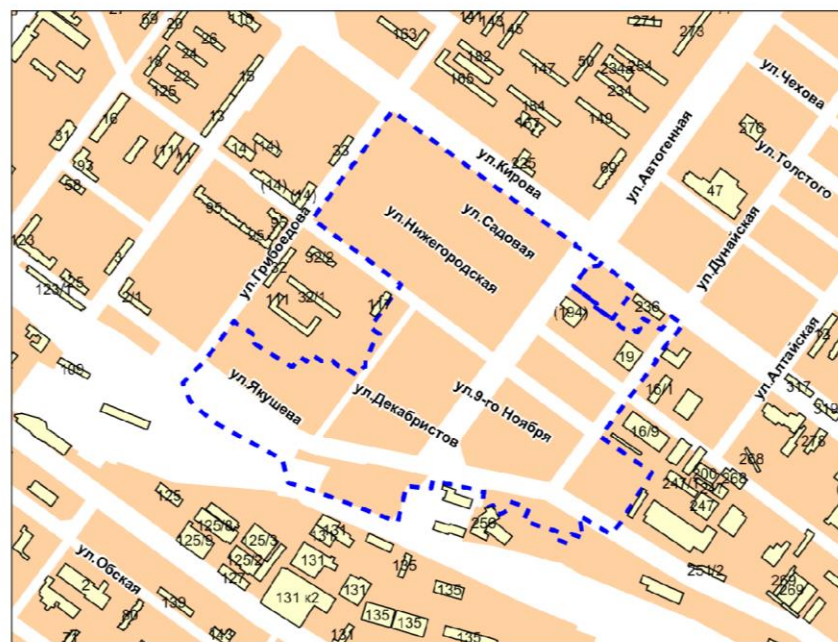
Фрагмент карты границ территорий, предусматривающих осуществление комплексного развития территории

82 территория, ограниченная улицами Грибоедова, Кирова, Дунайской, Якушева



Масштаб 1:15 000

Фрагмент карты адресного плана территории города Новосибирска



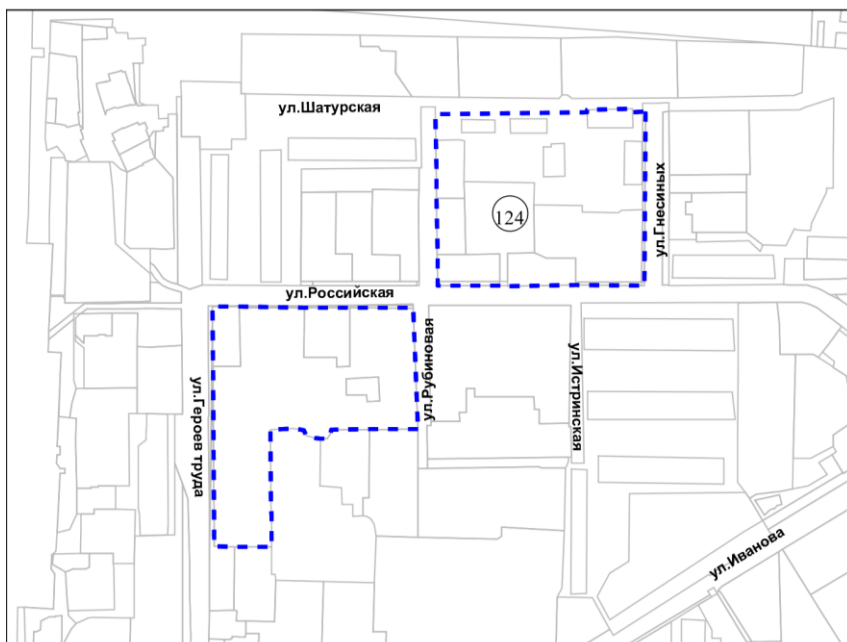
Масштаб 1:15 000

Октябрьский район
территория, ограниченная улицами Грибоедова, Кирова, Дунайской, Якушева

S KPT = 474199 м2

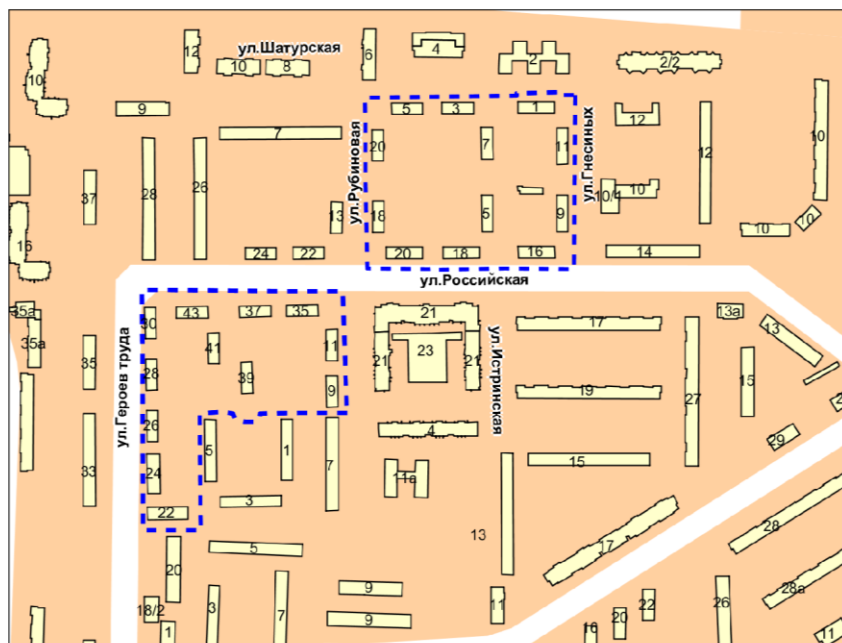
Фрагмент карты границ территорий, предусматривающих осуществление комплексного развития территории

124 территория по улице Российская



Масштаб 1:7 000

Фрагмент карты адресного плана территории города Новосибирска



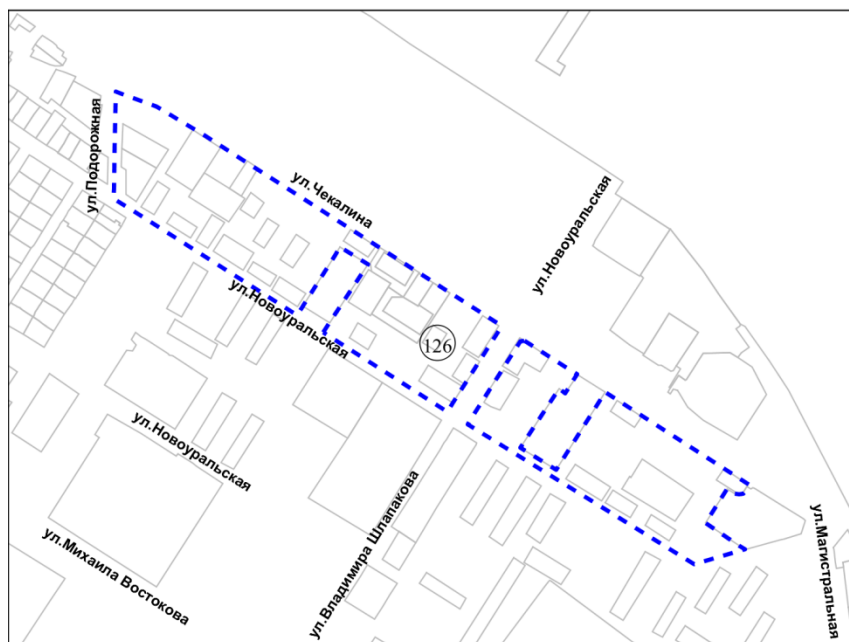
Масштаб 1:7 000

Советский район
территория по улице Российская

S KPT = 66581 м2

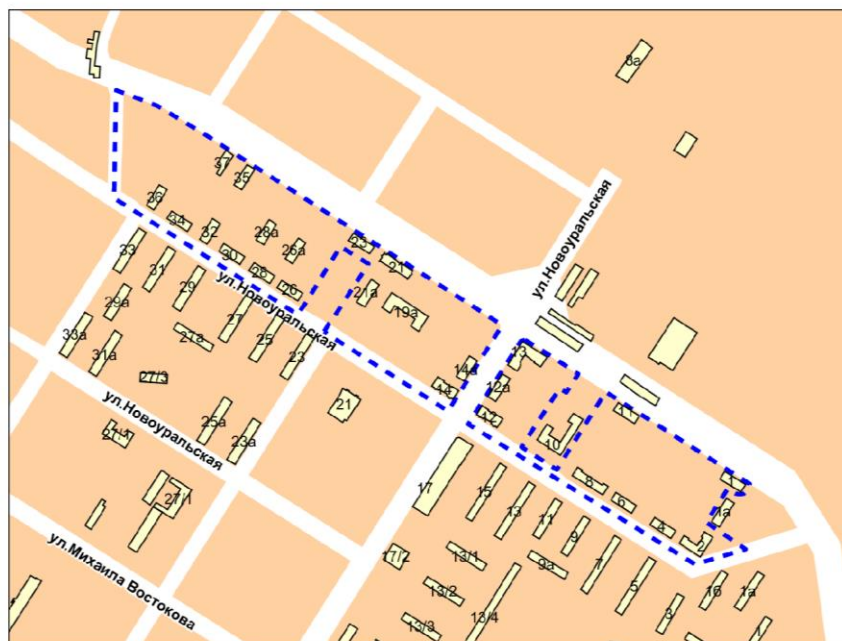
Фрагмент карты границ территорий, предусматривающих осуществление комплексного развития территории

126 территория по улице Новоуральская



Масштаб 1:10 000

Фрагмент карты адресного плана территории города Новосибирска



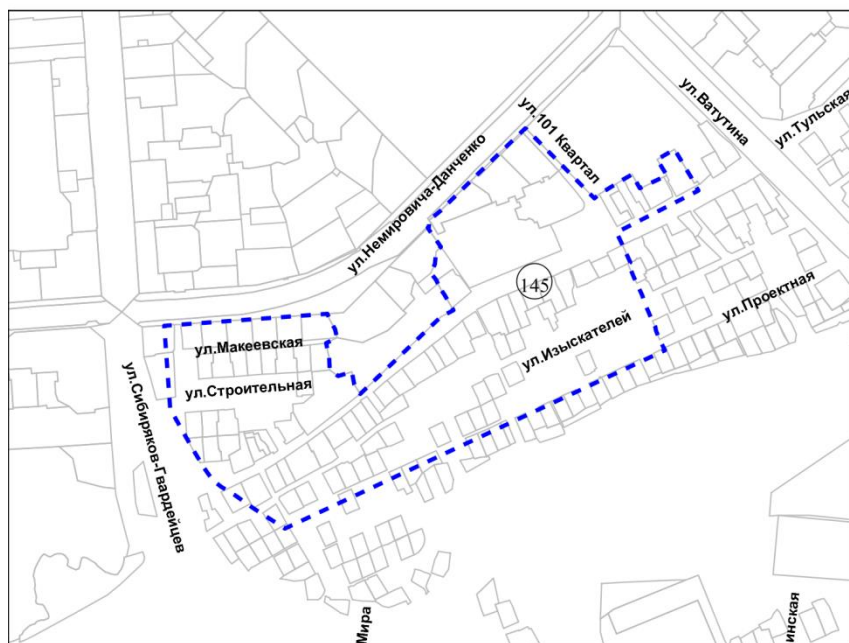
Масштаб 1:10 000

Калининский район
территория по улице Новоуральская

S KPT = 127511 м2

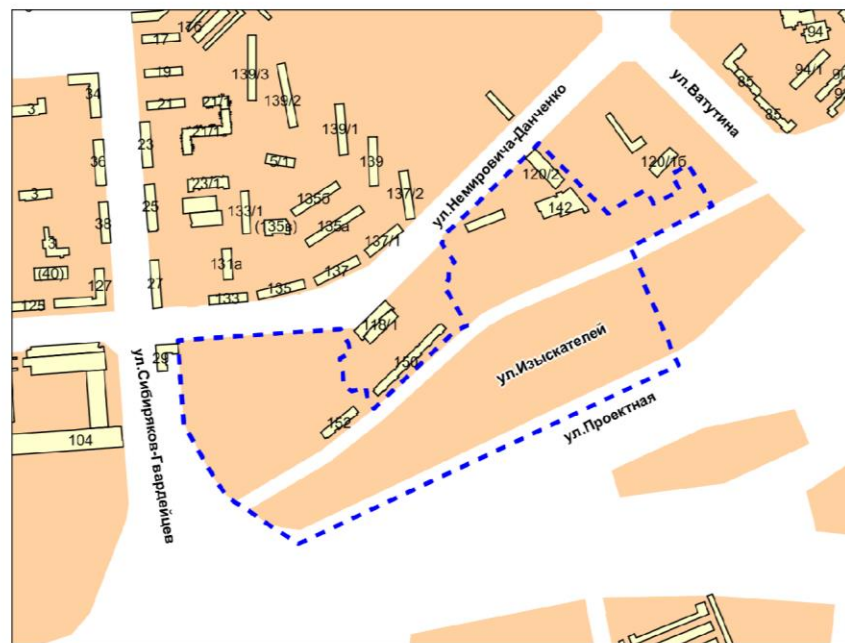
Фрагмент карты границ территорий, предусматривающих осуществление комплексного развития территории

- 145 территория, ограниченная улицами Немировича-Данченко, Ватутина, Проектной, Сибиряков-Гвардейцев



Масштаб 1:10 000

Фрагмент карты адресного плана территории города Новосибирска



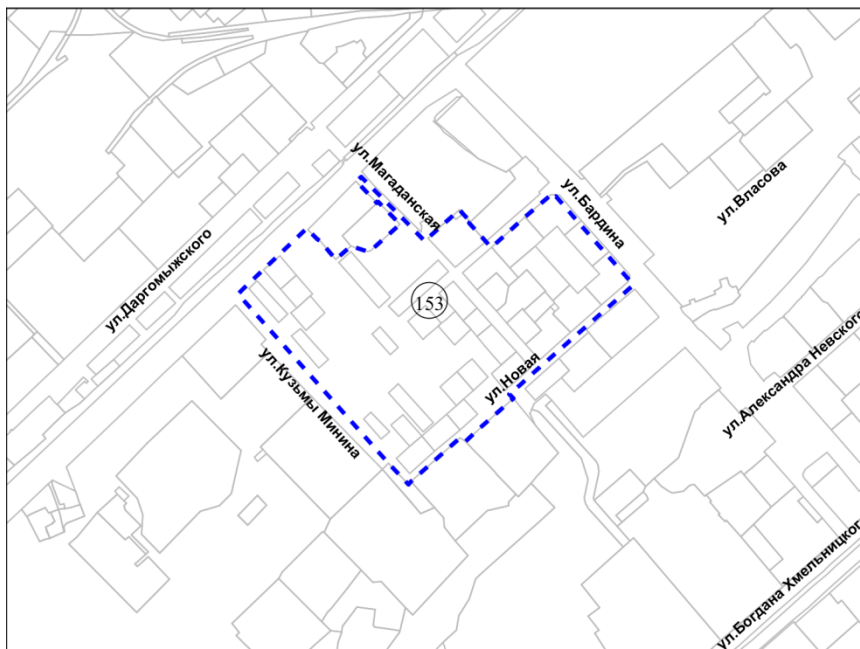
Масштаб 1:10 000

Кировский район
территория, ограниченная улицами Немировича-Данченко, Ватутина, Проектной,
Сибиряков-Гвардейцев

S КРТ = 182758 м²

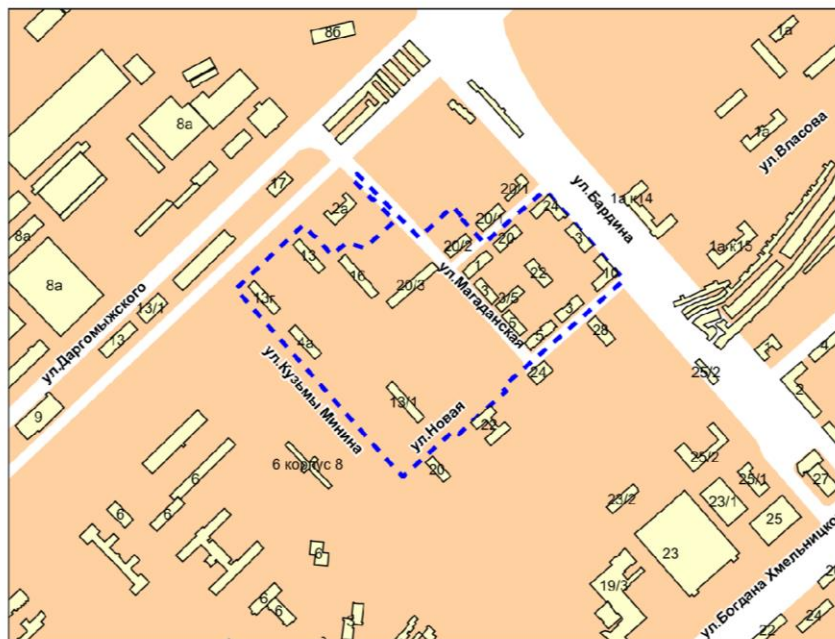
Фрагмент карты границ территорий, предусматривающих осуществление комплексного развития территории

153 территория, ограниченная улицами Бардина, Новой, Кузьмы Минина, Даргомьжского



Масштаб 1:10 000

Фрагмент карты адресного плана территории города Новосибирска



Масштаб 1:10 000

Заельцовский район
территория, ограниченная улицами Бардина, Новой, Кузьмы Минина, Даргомьжского

S KPT = 115506 м2