

**СОВЕТ ДЕПУТАТОВ ГОРОДА НОВОСИБИРСКА**  
**РЕШЕНИЕ**

От 28.06.2023

**г. Новосибирск**

№ 551

О внесении изменений в решение Совета депутатов города Новосибирска от 24.06.2009 № 1288 «О Правилах землепользования и застройки города Новосибирска»

В соответствии с Градостроительным кодексом Российской Федерации, Федеральным законом от 06.10.2003 № 131-ФЗ «Об общих принципах организации местного самоуправления в Российской Федерации», требованиями к архитектурно-градостроительному облику объекта капитального строительства, утвержденными постановлением Правительства Российской Федерации от 29.05.2023 № 857, руководствуясь статьей 35 Устава города Новосибирска, Совет депутатов города Новосибирска РЕШИЛ:

1. Внести в решение Совета депутатов города Новосибирска от 24.06.2009 № 1288 «О Правилах землепользования и застройки города Новосибирска» (в редакции решений Совета депутатов города Новосибирска от 26.05.2010 № 69, от 28.09.2010 № 139, от 28.04.2011 № 360, от 27.06.2012 № 642, от 19.09.2012 № 674, от 27.02.2013 № 797, от 26.06.2013 № 898, от 26.02.2014 № 1047, от 22.10.2014 № 1199, от 26.11.2014 № 1221, от 31.03.2015 № 1315, от 02.12.2015 № 94, от 23.06.2016 № 231, от 19.10.2016 № 285, от 14.02.2017 № 353, от 19.06.2017 № 467, от 25.10.2017 № 501, от 01.12.2017 № 517, от 23.05.2018 № 625, от 05.12.2018 № 705, от 24.04.2019 № 776, от 19.06.2019 № 821, от 25.09.2019 № 844, от 04.12.2019 № 877, от 18.03.2020 № 938, от 28.10.2020 № 15, от 30.06.2021 № 159, от 25.05.2022 № 348, от 12.07.2022 № 391, от 26.10.2022 № 431, от 22.03.2023 № 501) следующие изменения:

1.1. Дополнить пунктами 7.4, 7.5 следующего содержания:

«7.4. Утвердить карту границ территорий, предусматривающих требования к архитектурно-градостроительному облику объектов капитального строительства (приложение 11).

7.5. Утвердить карту границ приаэродромных территорий (приложение 12).».

1.2. В приложении 1:

1.2.1. Пункт 6 статьи 3 признать утратившим силу.

1.2.2. Статью 5 дополнить пунктом 8.1 следующего содержания:

«8.1) согласование архитектурно-градостроительного облика объекта капитального строительства;».

1.2.3. Часть 1 статьи 22 дополнить пунктом 3.1 следующего содержания:

«3.1) требования к архитектурно-градостроительному облику объектов капитального строительства;».

1.2.4. Статью 25.1 изложить в следующей редакции:

## **«Статья 25.1. Градостроительные регламенты в части требований к архитектурно-градостроительному облику объекта капитального строительства»**

1. Требования к архитектурно-градостроительному облику объекта капитального строительства включают в себя:

1) требования к объемно-пространственным характеристикам объекта капитального строительства;

2) требования к архитектурно-стилистическим характеристикам объекта капитального строительства;

3) требования к цветовым решениям объектов капитального строительства;

4) требования к отделочным и (или) строительным материалам, определяющие архитектурный облик объектов капитального строительства;

5) требования к размещению технического и инженерного оборудования на фасадах и кровлях объектов капитального строительства;

6) требования к подсветке фасадов объектов капитального строительства.

2. В границах территорий, предусматривающих требования к архитектурно-градостроительному облику объектов капитального строительства (приложение 11), устанавливаются следующие регламентные зоны:

1) архитектурно-градостроительная зона – 1 (далее – АГО-1);

2) архитектурно-градостроительная зона – 2 (далее – АГО-2).

3. Требования к архитектурно-градостроительному облику объекта капитального строительства в границах территорий регламентной зоны АГО-1:

1) Требования к объемно-пространственным характеристикам объекта капитального строительства:

застройка периметральная по красным линиям или сложившимся линиям застройки с учетом установленного градостроительным регламентом территориальной зоны минимального отступа от границ земельного участка, смежными и отдельно стоящими рядовыми и угловыми объектами капитального строительства с частично застроенными внутриквартальными пространствами;

расстояние между боковыми фасадами объектов капитального строительства, расположенных по сложившимся линиям застройки в границах квартала, площадь которого не превышает 2,5 га, должно составлять не более 15 метров, если иное не предусмотрено требованиями технических регламентов или санитарно-эпидемиологическими требованиями;

высота фасадов объектов капитального строительства, обращенных к территориям общего пользования, определяемая как высота верхней отметки парапета или карниза кровли, или иного элемента объекта капитального строительства, расположенного на расстоянии до 3 метров от фасада, не должна превышать высоту фасадов наиболее высокого из объектов капитального строительства, расположенных в границах квартала по линии застройки справа и (или) слева от объекта капитального строительства;

допускается выступ не более чем на 2,5 метра крылец, навесов, эркеров, балконов, террас, приямков из плоскости наружной стены фасада объекта капитального строительства, обращенного к территориям общего пользования.

Выступ более чем на 2,5 метра допускается на основании концепции архитектурно-средового оформления, утвержденной правовым актом мэрии города Новосибирска;

уровень отметки пола входов в объекты капитального строительства на фасадах, обращенных к территориям общего пользования, может превышать отметку уровня земли не более чем на 0,45 метра;

высота помещений первых этажей объектов капитального строительства, предназначенных для общественного использования или предпринимательства, обращенных к территориям общего пользования, должна быть не менее 3,5 метра.

Требования абзацев второго – четвертого настоящего пункта не распространяются на объекты капитального строительства (кроме встроенно-пристроенных зданий, строений, сооружений), предназначенные исключительно для оказания гражданам медицинской помощи, дошкольного, начального и среднего общего образования, профессионального образования и просвещения, размещения музеев, выставочных залов, художественных галерей, домов культуры, библиотек, кинотеатров и кинозалов, театров, филармоний, концертных залов, планетариев, цирков, зверинцев, зоопарков, зоосадов, океанариумов, совершения религиозных обрядов и церемоний, размещения государственных органов, государственного пенсионного фонда, органов местного самоуправления, судов, а также организаций, непосредственно обеспечивающих их деятельность или оказывающих государственные и (или) муниципальные услуги, дипломатических представительств иностранных государств и субъектов Российской Федерации, консульских учреждений в Российской Федерации, торговых центров и торгово-развлекательных центров (комплексов) площадью свыше 5000 кв. метров, рынков, спортивно-зрелищных зданий и сооружений, имеющих специальные места для зрителей от 500 мест, промышленных предприятий, объектов транспортной инфраструктуры, в том числе вокзалов и станций.

Требования абзацев второго – четвертого, шестого, седьмого настоящего пункта не распространяются на реконструируемые объекты капитального строительства.

2) Требования к архитектурно-стилистическим характеристикам объекта капитального строительства:

фасады первых этажей объектов капитального строительства, обращенные к территориям общего пользования, должны иметь площадь остекления не менее 30%;

входные группы в жилые и общественные помещения (кроме вспомогательных и аварийных входов и выходов) должны иметь площадь остекления не менее 30%, единое архитектурное решение в пределах всего фасада, располагаться с привязкой к композиционным осям фасада, иметь одинаковые цвет, конструкцию и рисунок дверных полотен по всему фасаду;

устройство внешних тамбуров входных групп на фасадах, обращенных к территориям общего пользования, не допускается.

Требование абзаца второго настоящего пункта не распространяется на реконструируемые объекты капитального строительства.

3) Требования к цветовым решениям объектов капитального строительства: фасады объектов капитального строительства выполняются с применением цветового решения, нейтрального по отношению к сложившейся застройке территории (цвета фасадов выбираются из цветовой палитры отделки фасадов объектов капитального строительства, расположенных по сложившейся линии застройки в границах квартала);

в случае если для территории, в границах которой планируется строительство и реконструкция объекта капитального строительства, правовым актом мэрии города Новосибирска утверждена концепция архитектурно-средового оформления, цветовое решение объекта капитального строительства выполняется в соответствии с данной концепцией.

Требование абзаца второго настоящего пункта не распространяется на объекты капитального строительства (кроме встроенно-пристроенных зданий, строений, сооружений), предназначенные исключительно для оказания гражданам медицинской помощи, дошкольного, начального и среднего общего образования, профессионального образования и просвещения, размещения музеев, выставочных залов, художественных галерей, домов культуры, библиотек, кинотеатров и кинозалов, театров, филармоний, концертных залов, планетариев, цирков, зверинцев, зоопарков, зоосадов, океанариумов, совершения религиозных обрядов и церемоний, размещения государственных органов, государственного пенсионного фонда, органов местного самоуправления, судов, а также организаций, непосредственно обеспечивающих их деятельность или оказывающих государственные и (или) муниципальные услуги, дипломатических представительств иностранных государств и субъектов Российской Федерации, консульских учреждений в Российской Федерации, торговых центров и торгово-развлекательных центров (комплексов) площадью свыше 5000 кв. метров, рынков, спортивно-зрелищных зданий и сооружений, имеющих специальные места для зрителей от 500 мест, промышленных предприятий, объектов транспортной инфраструктуры, в том числе вокзалов и станций.

4) Требования к отделочным и (или) строительным материалам, определяющие архитектурный облик объектов капитального строительства:

фасады объектов капитального строительства выполняются с применением натурального камня, штукатурки, облицовочного кирпича, облицовочных фасадных плит, стекла, керамики;

не допускается использование при отделке фасадов сайдинга (металлических или пластиковых панелей, имитирующих деревянную обшивку, за исключением объектов индивидуального жилищного строительства), профилированного металлического листа (профнастила, за исключением объектов капитального строительства, расположенных на территориях промышленных предприятий), асбестоцементных листов;

при отделке фасадов крепление плит, плитных материалов, панелей должно осуществляться методом скрытого монтажа;

не допускается применение керамического гранита, композитных панелей при реконструкции фасадов зданий, построенных до 1959 года включительно;

в случае если для территории, в границах которой планируется строительство и реконструкция объекта капитального строительства, правовым актом мэрии города Новосибирска утверждена концепция архитектурно-средового оформления, отделочные материалы фасадов объекта капитального строительства применяются в соответствии с данной концепцией.

5) Требования к размещению технического и инженерного оборудования на фасадах и кровлях объектов капитального строительства: размещение технического и инженерного оборудования (антенн, кабелей, наружных блоков вентиляции и кондиционирования, вентиляционных труб, элементов систем газоснабжения и др.) на фасадах, силуэтных завершениях объектов капитального строительства (башнях, куполах), на парапетах, ограждениях кровли, вентиляционных трубах, ограждениях балконов, лоджий допускается исключительно в предусмотренных проектной документацией местах, скрытых для визуального восприятия, или с использованием декоративных маскирующих ограждений.

б) Требования к подсветке фасадов объектов капитального строительства:

фасады объектов капитального строительства, обращенные к территориям общего пользования, оборудуются архитектурным освещением;

архитектурное освещение фасадов не должно приводить к нарушению восприятия пропорций и иных визуальных характеристик объекта капитального строительства, нарушать гигиенические нормативы освещенности окон жилых зданий, палат лечебных учреждений, палат и спальных комнат объектов социального обеспечения, предусмотренные федеральными санитарными правилами, ослеплять участников дорожного движения;

в случае если для территории, в границах которой планируется строительство или реконструкция объекта капитального строительства, правовым актом мэрии города Новосибирска утверждена концепция архитектурно-художественного освещения или концепция архитектурно-средового оформления, предусматривающая архитектурное освещение, архитектурное освещение объекта капитального строительства устраивается в соответствии с данной концепцией.

4. Требования к архитектурно-градостроительному облику объекта капитального строительства в границах территорий регламентной зоны АГО-2:

1) Требования к объемно-пространственным характеристикам объекта капитального строительства:

застройка периметральная по красным линиям или сложившимся линиям застройки с учетом установленного градостроительным регламентом территориальной зоны минимального отступа от границ земельного участка, смежными и отдельно стоящими рядовыми и угловыми объектами капитального строительства с частично застроенными внутриквартальными пространствами;

допускается выступ не более чем на 2,5 метра крылец, навесов, эркеров, балконов, террас, приямков из плоскости наружной стены фасада объекта капитального строительства, обращенного к территориям общего пользования.

Выступ более чем на 2,5 метра допускается на основании концепции архитектурно-средового оформления, утвержденной правовым актом мэрии города Новосибирска;

уровень отметки пола входов в объекты капитального строительства на фасадах, обращенных к территориям общего пользования, может превышать отметку уровня земли не более чем на 0,45 метра;

высота помещений первых этажей объектов капитального строительства, предназначенных для общественного использования или предпринимательства, обращенных к территориям общего пользования, должна быть не менее 3,5 метра.

Требование абзаца второго настоящего пункта не распространяется на объекты капитального строительства (кроме встроенно-пристроенных зданий, строений, сооружений), предназначенные исключительно для оказания гражданам медицинской помощи, дошкольного, начального и среднего общего образования, профессионального образования и просвещения, размещения музеев, выставочных залов, художественных галерей, домов культуры, библиотек, кинотеатров и кинозалов, театров, филармоний, концертных залов, планетариев, цирков, зверинцев, зоопарков, зоосадов, океанариумов, совершения религиозных обрядов и церемоний, размещения государственных органов, государственного пенсионного фонда, органов местного самоуправления, судов, а также организаций, непосредственно обеспечивающих их деятельность или оказывающих государственные и (или) муниципальные услуги, дипломатических представительств иностранных государств и субъектов Российской Федерации, консульских учреждений в Российской Федерации, торговых центров и торгово-развлекательных центров (комплексов) площадью свыше 5000 кв. метров, рынков, спортивно-зрелищных зданий и сооружений, имеющих специальные места для зрителей от 500 мест, промышленных предприятий, объектов транспортной инфраструктуры, в том числе вокзалов и станций.

Требования абзацев второго, четвертого, пятого настоящего пункта не распространяются на реконструируемые объекты капитального строительства.

2) Требования к архитектурно-стилистическим характеристикам объекта капитального строительства:

фасады первых этажей объектов капитального строительства, обращенные к территориям общего пользования, должны иметь площадь остекления не менее 30%;

входные группы в жилые и общественные помещения (кроме вспомогательных и аварийных входов и выходов) должны иметь площадь остекления не менее 30%, единое архитектурное решение в пределах всего фасада, располагаться с привязкой к композиционным осям фасада, иметь одинаковые цвет, конструкцию и рисунок дверных полотен по всему фасаду;

устройство внешних тамбуров входных групп на фасадах, обращенных к территориям общего пользования, не допускается.

Требование абзаца второго настоящего пункта не распространяется на реконструируемые объекты капитального строительства.

3) Требования к цветовым решениям объектов капитального строительства: в случае если для территории, в границах которой планируется строительство и реконструкция объекта капитального строительства, правовым актом мэрии города Новосибирска утверждена концепция архитектурно-средового оформления, цветовое решение объекта капитального строительства выполняется в соответствии с данной концепцией.

4) Требования к отделочным и (или) строительным материалам, определяющие архитектурный облик объектов капитального строительства:

не допускается использование при отделке фасадов сайдинга (металлических или пластиковых панелей, имитирующих деревянную обшивку, за исключением объектов индивидуального жилищного строительства), профилированного металлического листа (профнастила, за исключением объектов капитального строительства, расположенных на территориях промышленных предприятий), асбестоцементных листов;

не допускается применение керамического гранита, композитных панелей при реконструкции фасадов зданий, построенных до 1959 года включительно;

в случае если для территории, в границах которой планируется строительство и реконструкция объекта капитального строительства, правовым актом мэрии города Новосибирска утверждена концепция архитектурно-средового оформления, отделочные материалы фасадов объекта капитального строительства применяются в соответствии с данной концепцией.

5) Требования к размещению технического и инженерного оборудования на фасадах и кровлях объектов капитального строительства: размещение технического и инженерного оборудования (антенн, кабелей, наружных блоков вентиляции и кондиционирования, вентиляционных труб, элементов систем газоснабжения и др.) на фасадах, силуэтных завершениях объектов капитального строительства (башнях, куполах), на парапетах, ограждениях кровли, вентиляционных трубах, ограждениях балконов, лоджий допускается исключительно в предусмотренных проектной документацией местах, скрытых для визуального восприятия, или с использованием декоративных маскирующих ограждений.

б) Требования к подсветке фасадов объектов капитального строительства:

фасады объектов капитального строительства, обращенные к территориям общего пользования, оборудуются архитектурным освещением;

архитектурное освещение фасадов не должно приводить к нарушению восприятия пропорций и иных визуальных характеристик объекта капитального строительства, нарушать гигиенические нормативы освещенности окон жилых зданий, палат лечебных учреждений, палат и спальных комнат объектов социального обеспечения, предусмотренные федеральными санитарными правилами, ослеплять участников дорожного движения;

в случае если для территории, в границах которой планируется строительство или реконструкция объекта капитального строительства, правовым актом мэрии города Новосибирска утверждена концепция архитектурно-художественного освещения или концепция архитектурно-средового оформления, предусматривающая архитектурное освещение, архитектурное

освещение объекта капитального строительства устраивается в соответствии с данной концепцией.

5. Требования, установленные для регламентной зоны, распространяются на объекты капитального строительства, полностью или частично расположенные в границах такой зоны.

6. Требования к архитектурно-градостроительному облику объекта капитального строительства в отношении объекта культурного наследия, включенного в единый государственный реестр объектов культурного наследия (памятников истории и культуры) народов Российской Федерации, или выявленного объекта культурного наследия применяются в части, не противоречащей требованиям охраны объектов культурного наследия.».

1.2.5. Дополнить статьей 25.2 следующего содержания:

**«Статья 25.2. Градостроительные регламенты в части расчетных показателей минимально допустимого уровня обеспеченности территории объектами коммунальной, транспортной, социальной инфраструктур и расчетных показателей максимально допустимого уровня территориальной доступности указанных объектов для населения**

Расчетные показатели минимально допустимого уровня обеспеченности территории объектами коммунальной, транспортной, социальной инфраструктур и расчетные показатели максимально допустимого уровня территориальной доступности указанных объектов для населения устанавливаются применительно к территориям, в границах которых предусматривается осуществление деятельности по комплексному развитию территории.».

1.2.6. Статьи 26 – 59 дополнить частью 3.1 следующего содержания:

«3.1. В случае если объект капитального строительства находится в границах территорий, предусматривающих требования к архитектурно-градостроительному облику объектов капитального строительства (приложение 11), на такой объект распространяются требования к архитектурно-градостроительному облику объекта капитального строительства, указанные в статье 25.1 Правил.».

1.3. Приложение 4 изложить в редакции приложения 1 к настоящему решению.

1.4. В приложении 8:

1.4.1. Карту границ территорий, предусматривающих осуществление комплексного развития территории, изложить в редакции приложения 2 к настоящему решению.

1.4.2. Приложение 167 к карте границ территорий, предусматривающих осуществление комплексного развития территории, изложить в редакции приложения 3 к настоящему решению.

1.4.3. Карту границ территорий, предусматривающих осуществление комплексного развития территории, дополнить приложением 173 в редакции приложения 4 к настоящему решению.

1.5. Дополнить приложением 11 в редакции приложения 5 к настоящему решению.



1.6. Дополнить приложением 12 в редакции приложения 6 к настоящему решению.

2. Решение подлежит официальному опубликованию и вступает в силу с 01.09.2023, за исключением абзаца третьего подпункта 1.1, подпунктов 1.3, 1.4, 1.6, которые вступают в силу на следующий день после его официального опубликования.

3. Контроль за исполнением решения возложить на постоянную комиссию Совета депутатов города Новосибирска по градостроительству и постоянную комиссию Совета депутатов города Новосибирска по муниципальной собственности.

Председатель Совета депутатов  
города Новосибирска

Мэр города Новосибирска

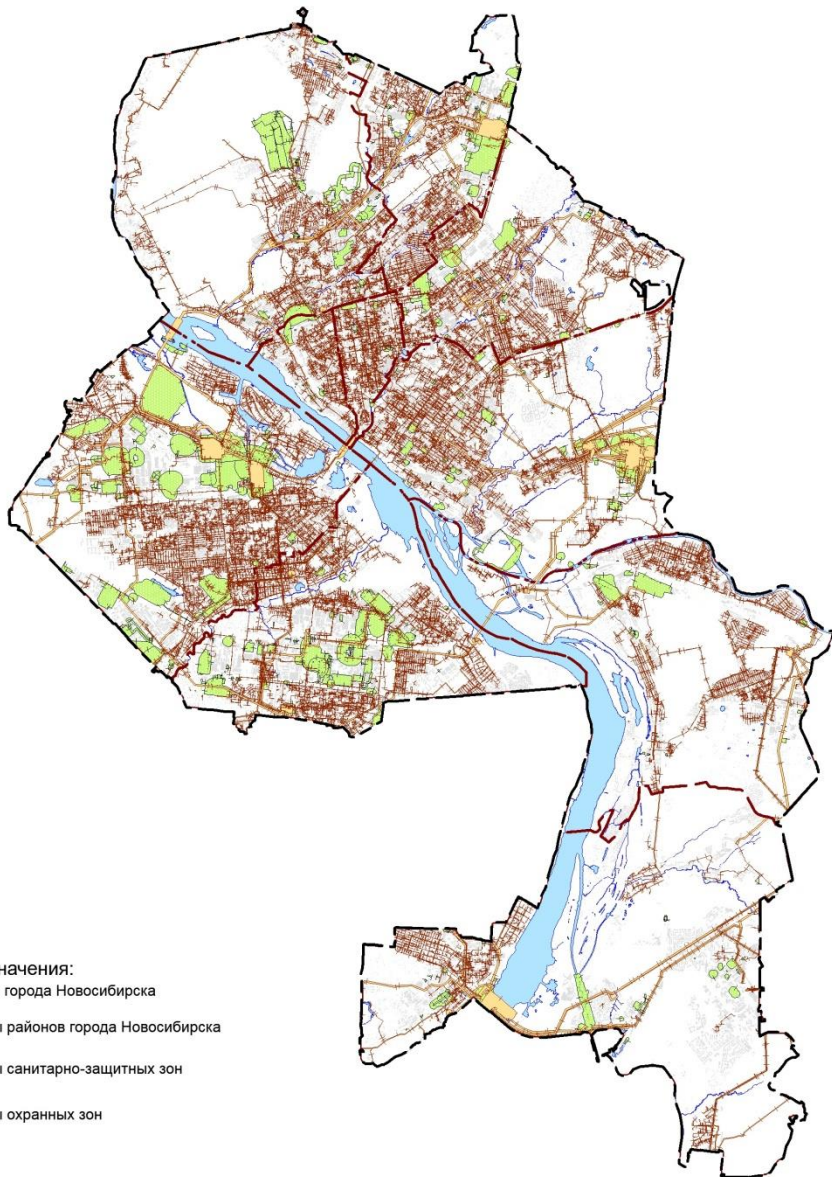
Д. В. Асанцев

А. Е. Локоть

# Карта границ охранных и санитарно-защитных зон

Приложение 1  
к решению Совета депутатов  
города Новосибирска  
от 28.06.2023 № 551

Приложение 4  
к решению Совета депутатов  
города Новосибирска  
от 24.06.2009 № 1288



## Условные обозначения:

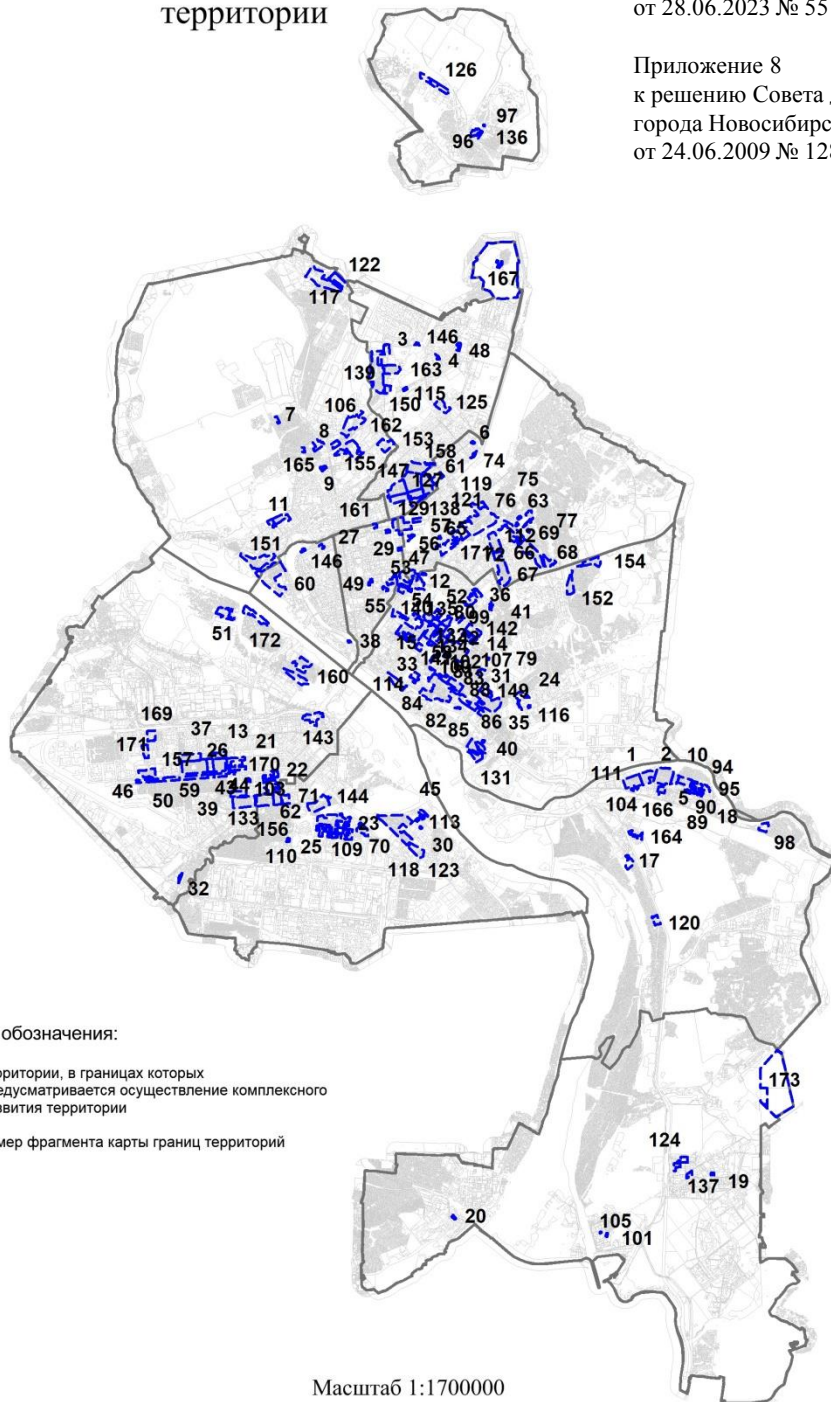
- граница города Новосибирска
- границы районов города Новосибирска
- границы санитарно-защитных зон
- границы охранных зон

Масштаб 1:1700000

# Карта границ территорий, предусматривающих осуществление комплексного развития территории

Приложение 2  
к решению Совета депутатов  
города Новосибирска  
от 28.06.2023 № 551

Приложение 8  
к решению Совета депутатов  
города Новосибирска  
от 24.06.2009 № 1288

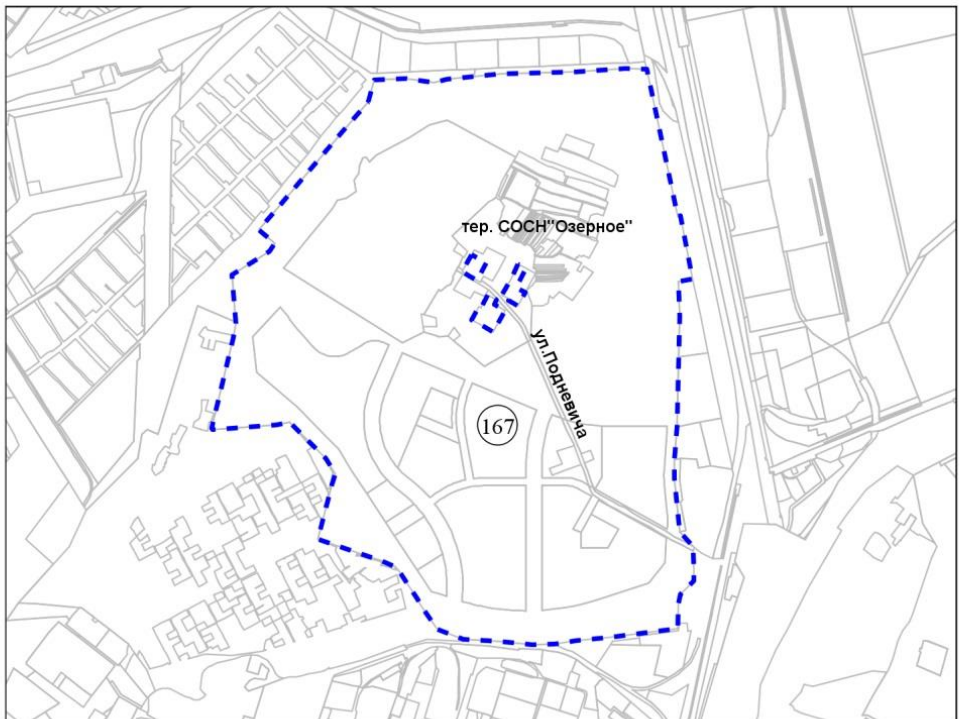


Приложение 3  
к решению Совета депутатов  
города Новосибирска  
от 28.06.2023 № 551

Приложение 167 к карте границ  
территорий, предусматривающих  
осуществление комплексного  
развития территории

Фрагмент карты границ территорий, предусматривающих осуществление комплексного развития территории

167 территория по улице Подневича



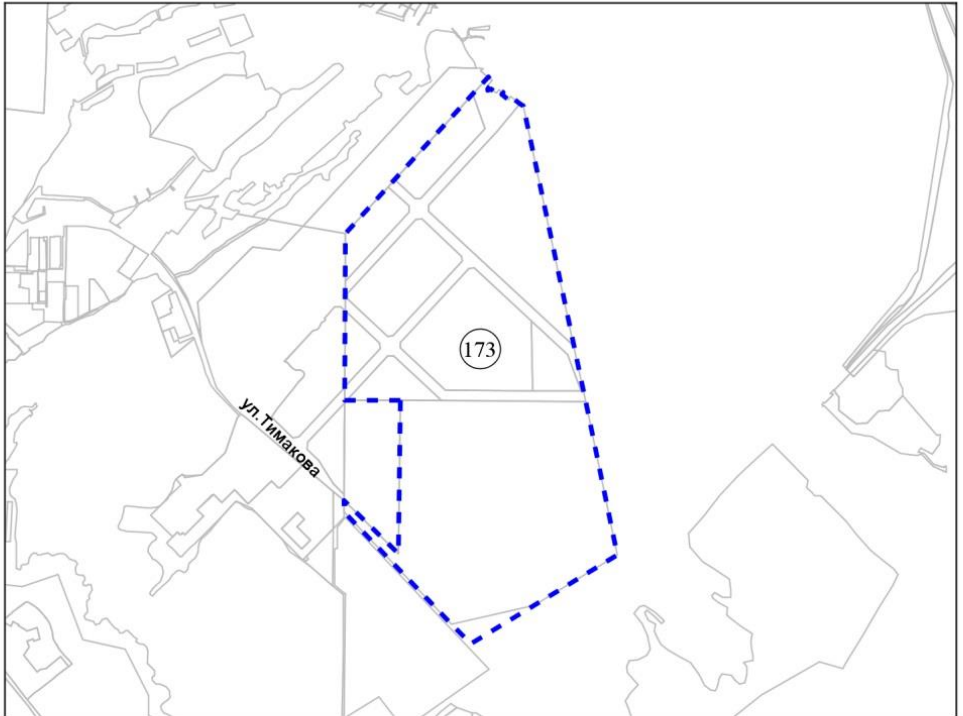
Масштаб 1:25 000

Приложение 4  
к решению Совета депутатов  
города Новосибирска  
от 28.06.2023 № 551

Приложение 173 к карте границ  
территорий, предусматривающих  
осуществление комплексного  
развития территории

Фрагмент карты границ территорий, предусматривающих осуществление комплексного развития территории

173 территория по улице Тимакова

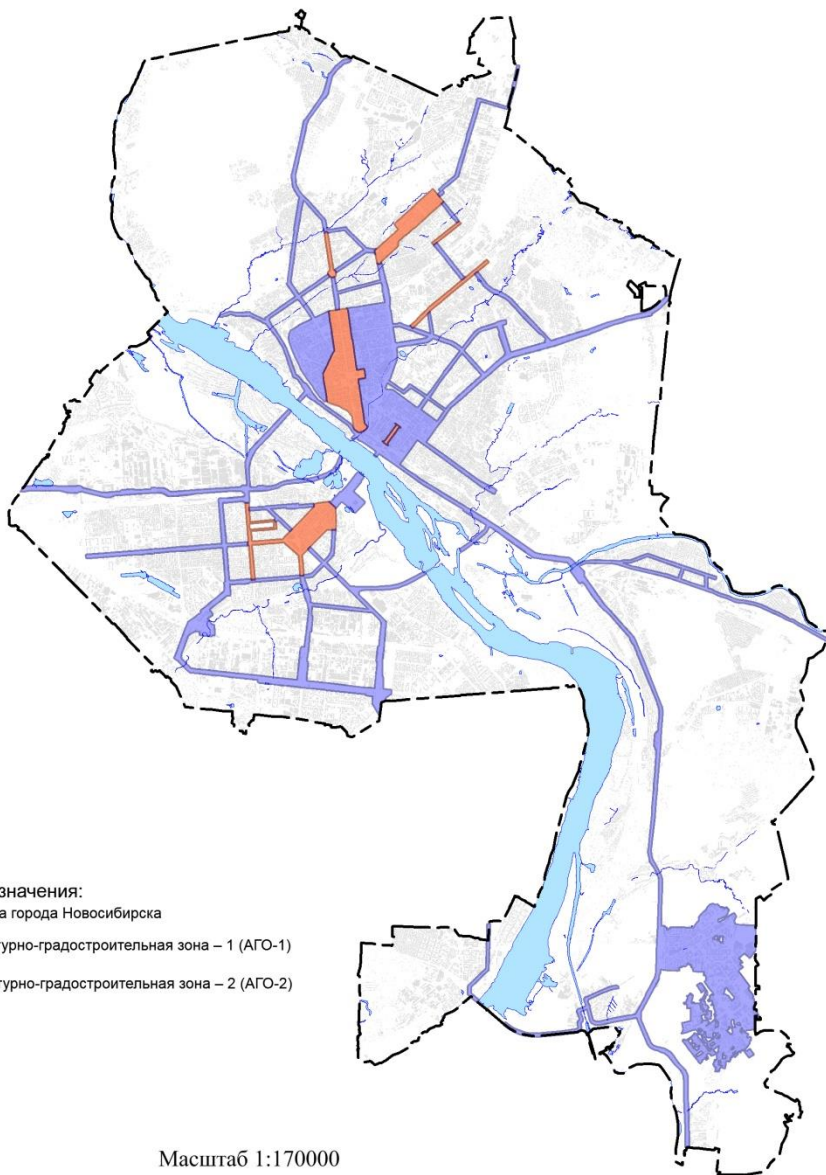


Масштаб 1:30 000

Карта границ территорий, предусматривающих требования к архитектурно-градостроительному облику объектов капитального строительства

Приложение 5  
к решению Совета депутатов  
города Новосибирска  
от 28.06.2023 № 551

Приложение 11  
к решению Совета депутатов  
города Новосибирска  
от 24.06.2009 № 1288



Условные обозначения:

— граница города Новосибирска

архитектурно-градостроительная зона – 1 (АГО-1)

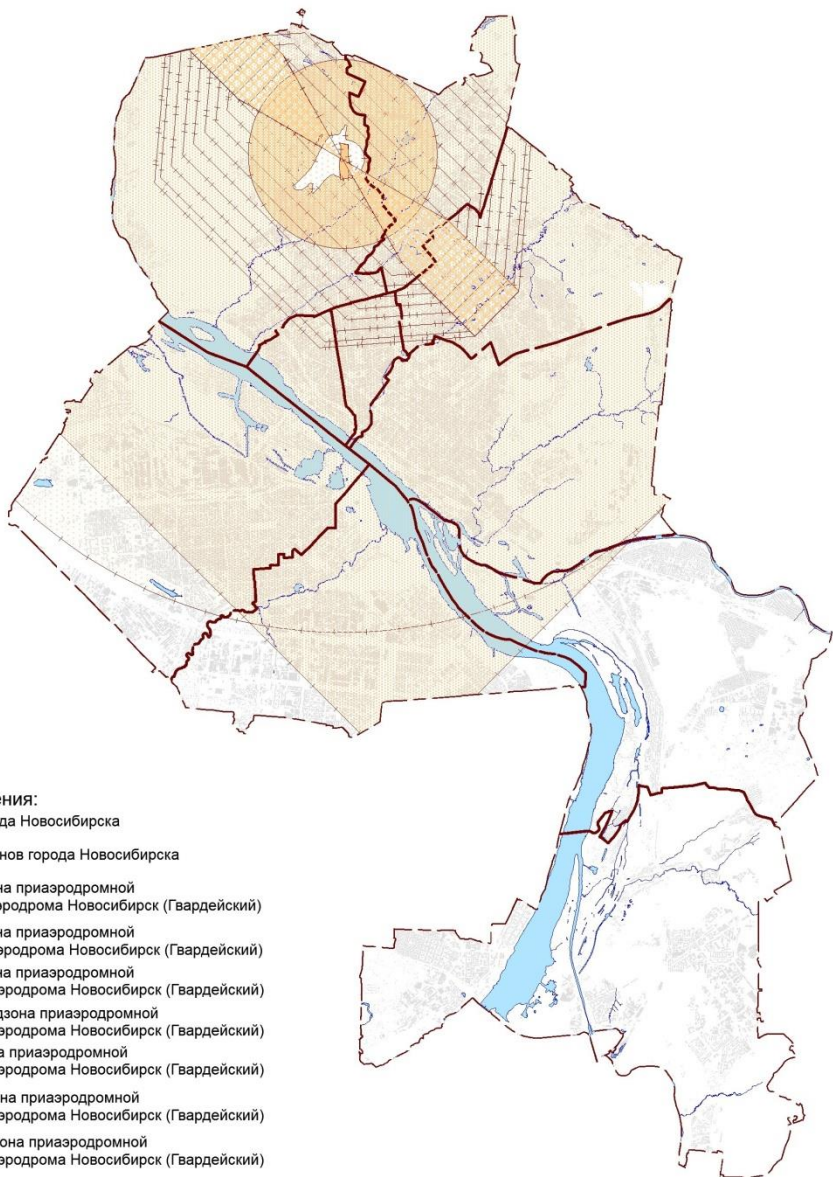
архитектурно-градостроительная зона – 2 (АГО-2)

Масштаб 1:170000






# Карта границ приаэродромных территорий

Приложение 6  
к решению Совета депутатов  
города Новосибирска  
от 28.06.2023 № 551

Приложение 12  
к решению Совета депутатов  
города Новосибирска  
от 24.06.2009 № 1288



## Условные обозначения:

-  — граница города Новосибирска
-  — границы районов города Новосибирска
-  — первая подзона приаэродромной территории аэродрома Новосибирск (Гвардейский)
-  — вторая подзона приаэродромной территории аэродрома Новосибирск (Гвардейский)
-  — третья подзона приаэродромной территории аэродрома Новосибирск (Гвардейский)
-  — четвертая подзона приаэродромной территории аэродрома Новосибирск (Гвардейский)
-  — пятая подзона приаэродромной территории аэродрома Новосибирск (Гвардейский)
-  — шестая подзона приаэродромной территории аэродрома Новосибирск (Гвардейский)
-  — седьмая подзона приаэродромной территории аэродрома Новосибирск (Гвардейский)

Масштаб 1:1700000