

Сообщение о возможном установлении публичного сервитута

Заявитель: Муниципальное унитарное предприятие «Энергия» г. Новосибирска (ИНН 5406153744, ОГРН 1025402463151).

Наименование уполномоченного органа, которым рассматривается ходатайство об установлении сервитута: мэрия города Новосибирска

Цель установления публичного сервитута: размещение линейных объектов системы газоснабжения, необходимых для организации газоснабжения населения по ул. Промышленная, 4, ул. Королева, 27, проспект Дзержинского, 9 в Дзержинском районе.

Размещение линейных объектов системы газоснабжения предусмотрено: муниципальной программой «Жилищно-коммунальное хозяйство города Новосибирска», утвержденной постановлением мэрии города Новосибирска от 19.10.2022 № 3740.

Местоположение земельных участков и земель, в отношении которых испрашивается публичный сервитут:

часть земельного участка с кадастровым номером 54:35:012685:10, площадью 1 кв. м, местоположение земельного участка: Российская Федерация, Новосибирская область, город Новосибирск, ул. Промышленная, дом 4;

часть земельного участка с кадастровым номером 54:35:012685:26, площадью 1 кв. м, местоположение земельного участка: Российская Федерация, Новосибирская область, город Новосибирск, ул. Королева, дом 27;

часть земельного участка с кадастровым номером 54:35:012685:32, площадью 2 кв. м, местоположение земельного участка: Российская Федерация, Новосибирская область, г. Новосибирск, проспект Дзержинского, дом 9.

Адрес, по которому заинтересованные лица могут ознакомиться с поступившим ходатайством об установлении публичного сервитута и прилагаемым к нему описанием местоположения границ публичного сервитута, подать заявление об учете прав на земельные участки:

Департамент строительства и архитектуры мэрии города Новосибирска:

МБУ «Институт градостроительного планирования», 630098, г. Новосибирск, Красный проспект, 50, каб. 409, тел. 2275245.

Срок подачи заявлений об учете прав на земельные участки: в течение пятнадцати дней со дня опубликования сообщения о возможном установлении публичного сервитута, а именно с 28.03.2024 г. по 11.04.2024 г.

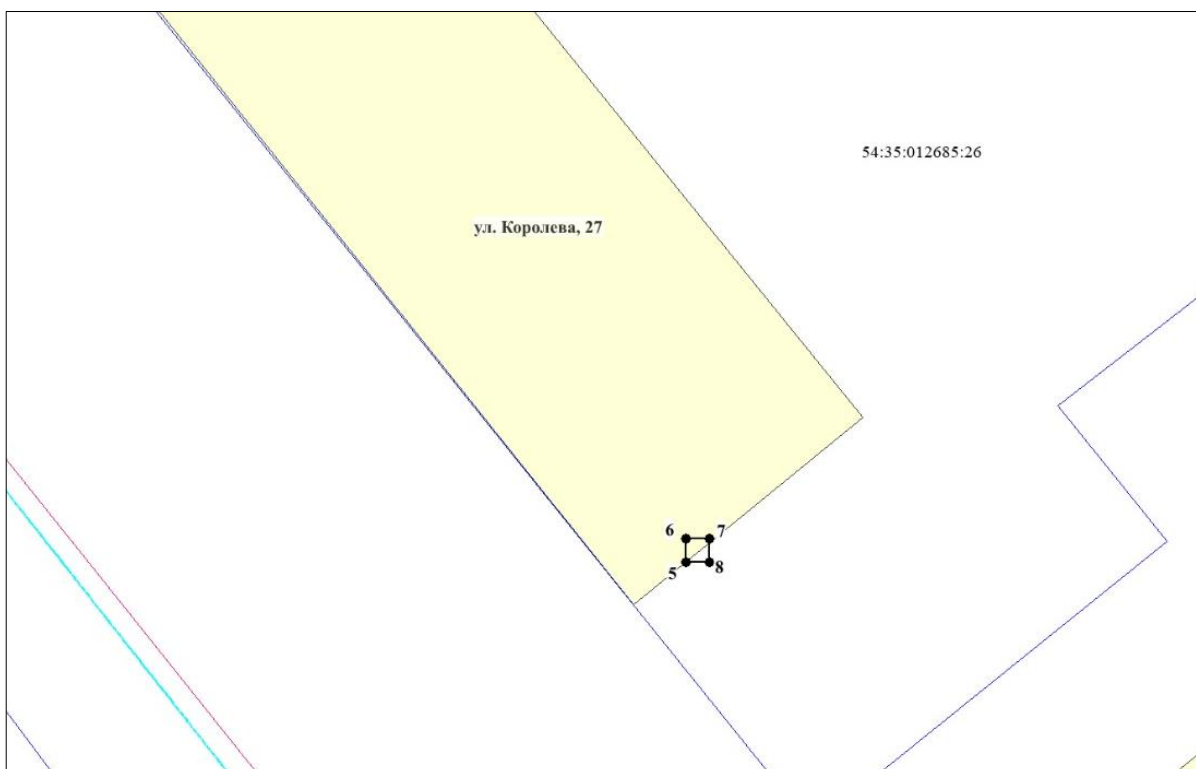
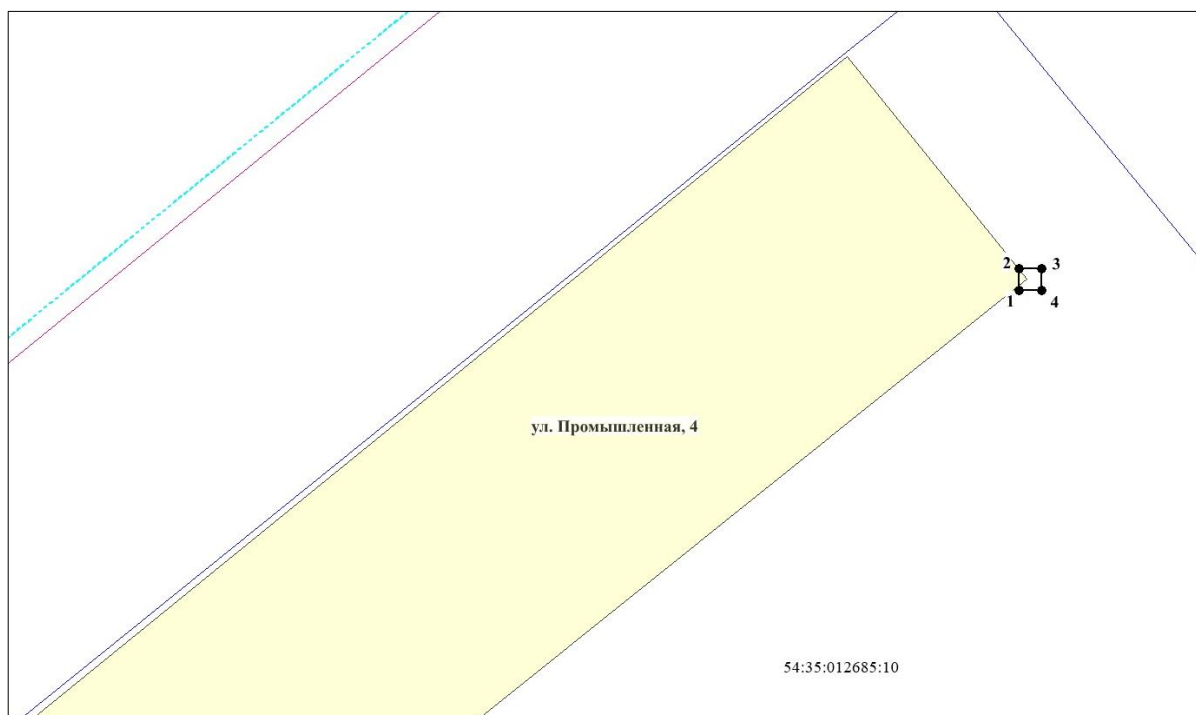
Время приема заинтересованных лиц для ознакомления с поступившим ходатайством об установлении публичного сервитута: ежедневно (за исключением выходных дней) с 9:00 до 13:00, с 14:00 до 16:00 по местному времени.

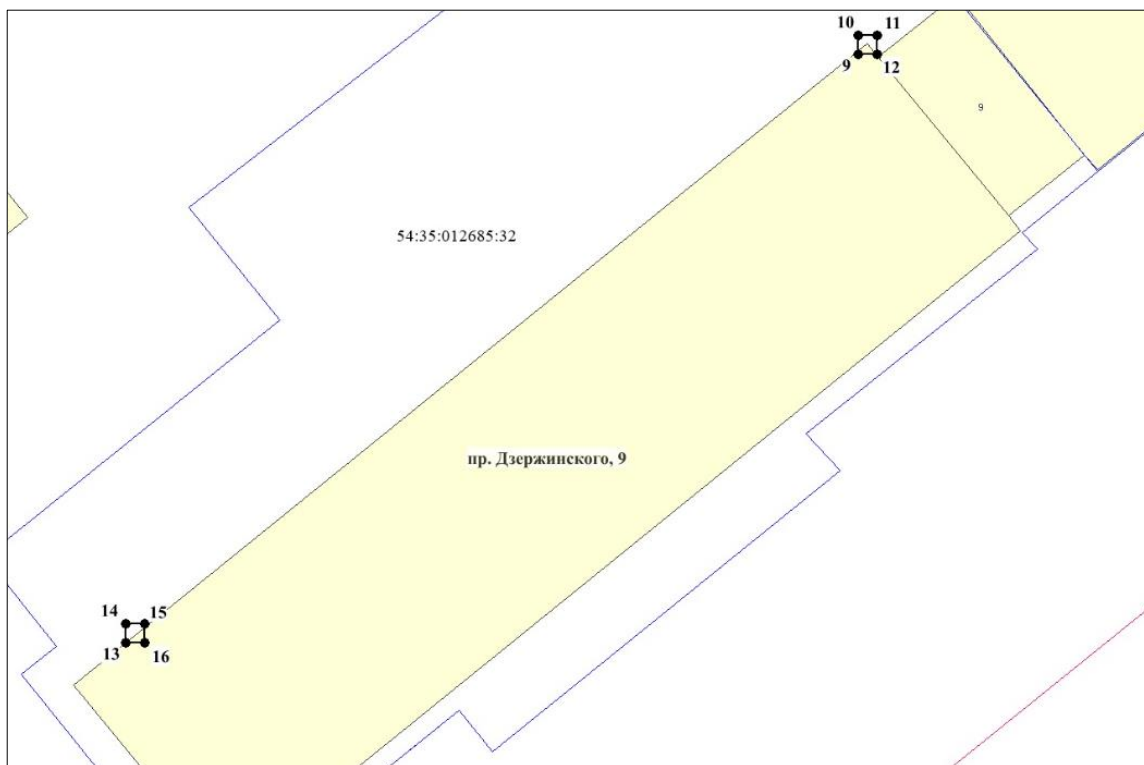
Официальный сайт в информационно-телекоммуникационной сети «Интернет», на котором размещается сообщение о поступившем ходатайстве об установлении публичного сервитута:

- официальный сайт города Новосибирска: <https://novo-sibirsk.ru>.

Размещение сообщения о возможном установлении публичного сервитута на досках объявлений, размещенных во всех подъездах многоквартирных домов или в пределах земельных участков, на которых расположены вышеуказанные многоквартирные дома.

Схема границ публичного сервитута на кадастровом плане территории





Условные знаки и обозначения:

- планируемые границы публичного сервитута;
- границы земельных участков;
- 54:35:012685:10 - кадастровый номер земельного участка;
- 1 - характерная точка сервитута и ее номер

Площадь сферы действия публичного сервитута: 4 кв. м		
Обозначение характерных точек границ	Координаты, м	
	X	Y
1	2	3
ул. Промышленная, 4		
1	490675,92	4200971,24
2	490676,92	4200971,24
3	490676,92	4200972,24
4	490675,92	4200972,24
ул. Королева, 27		
5	490504,64	4201044,56
6	490505,65	4201044,56
7	490505,65	4201045,56
8	490504,64	4201045,56
проспект Дзержинского, 9		
9	490519,58	4201096,26
10	490520,59	4201096,26
11	490520,59	4201097,25
12	490519,58	4201097,25

1	2	3
13	490488,49	4201057,53
14	490489,49	4201057,53
15	490489,49	4201058,53
16	490488,49	4201058,53