

Сообщение о возможном установлении публичного сервитута

Заявитель: Муниципальное унитарное предприятие г. Новосибирска «ГОРВО-ДОКАНАЛ» (ИНН 5411100875, ОГР 1025403201383).

Наименование уполномоченного органа, которым рассматривается ходатайство об установлении сервитута: мэрия города Новосибирска.

Цель установления публичного сервитута: реконструкция канализационного коллектора №54:35:000000:32323 по ул. Кирова и ул. Бориса Богаткова.

Местоположение земельного участка, в отношении которого испрашивается публичный сервитут:

часть земельного участка с кадастровым номером 54:35:073100:110 площадью 277 кв. м, местоположение земельного участка: Российская Федерация, Новосибирская область, город Новосибирск, ул. Бориса Богаткова, (51/2);

часть земельного участка с кадастровым номером 54:35:073035:12 площадью 21 кв. м, местоположение земельного участка: Российская Федерация, Новосибирская область, город Новосибирск, ул. Кирова, 9;

часть земельного участка с кадастровым номером 54:35:000000:29888 площадью 57 кв. м, местоположение земельного участка: Российская Федерация, Новосибирская область, город Новосибирск, ул. Кирова, 15;

земли, государственная собственность на которые не разграничена, в границах кадастрового квартала 54:35:000000, площадью 22.

Адрес, по которому заинтересованные лица могут ознакомиться с поступившим ходатайством об установлении публичного сервитута и прилагаемым к нему описанием местоположения границ публичного сервитута, подать заявление об учете прав на земельные участки:

Департамент строительства и архитектуры мэрии города Новосибирска:

МБУ «Институт градостроительного планирования», 630098, г. Новосибирск, Красный проспект, 50, каб. 409, тел. 2275245.

Срок подачи заявлений об учете прав на земельные участки: в течение пятнадцати дней со дня опубликования сообщения о возможном установлении публичного сервитута, а именно с 21.08.2024 г. по 04.09.2024 г.

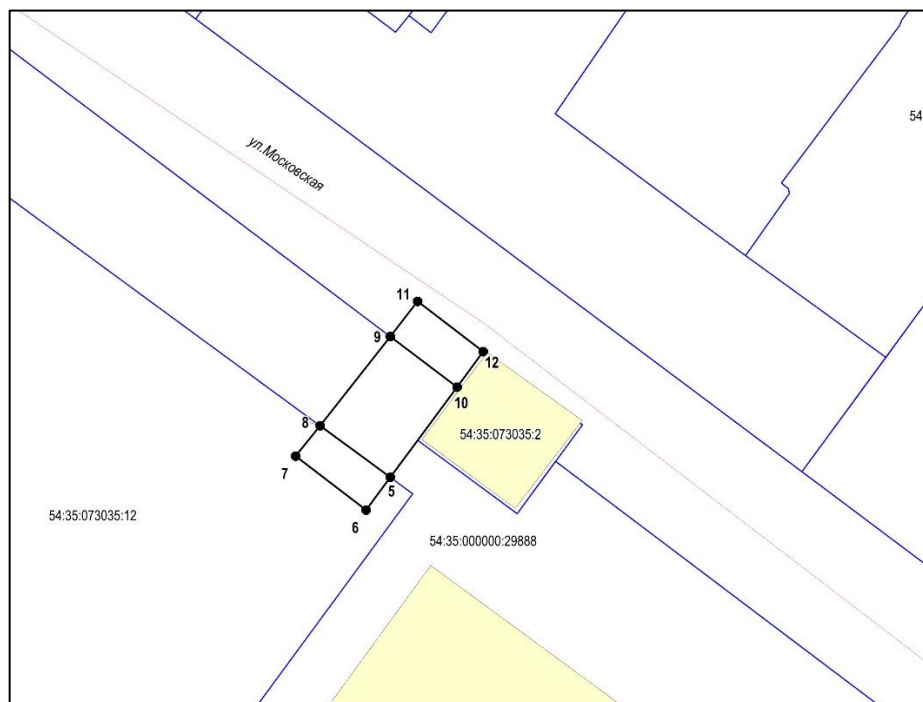
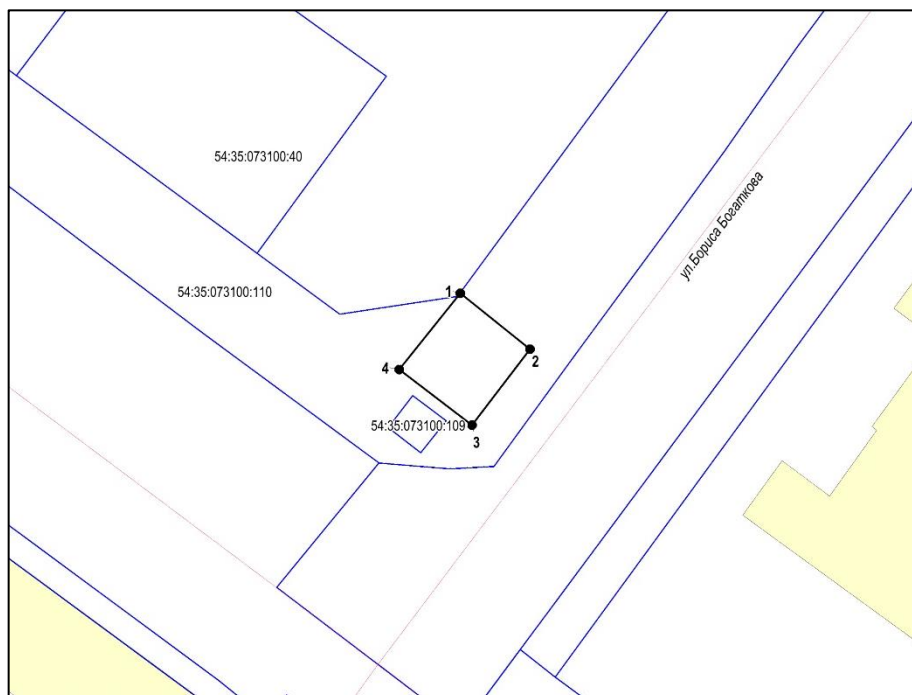
Время приема заинтересованных лиц для ознакомления с поступившим ходатайством об установлении публичного сервитута: ежедневно (за исключением выходных дней) с 9:00 до 13:00, с 14:00 до 16:00 по местному времени.

Официальный сайт в информационно-телекоммуникационной сети «Интернет», на котором размещается сообщение о поступившем ходатайстве об установлении публичного сервитута:



официальный сайт города Новосибирска: <https://novo-sibirsk.ru>.

Размещение сообщения о возможном установлении публичного сервитута на информационных щитах в границах Октябрьского района.

Схема границ публичного сервитута на кадастровом плане территории



Условные знаки и обозначения:

-  - проектируемые границы публичного сервитута;
-  - границы земельного участка;
- 54:35:000000:29888 - Кадастровый номер земельного участка;
- 1 - характерная точка сервитута и ее номер.

Площадь сферы действия публичного сервитута: 377 кв. м

Обозначение характерных точек границ	Координаты, м	
	X	Y
1	2	3
1	486379,19	4199862,04
2	486369,24	4199874,45
3	486355,68	4199864,15
4	486365,59	4199851,18
1	486379,19	4199862,04
5	486857,34	4199246,61
6	486854,83	4199244,74
7	486858,97	4199239,31
8	486861,31	4199241,20
5	486857,34	4199246,61
10	486864,29	4199251,76
5	486857,34	4199246,61
8	486861,31	4199241,20
9	486868,18	4199246,61
10	486864,29	4199251,76
11	486870,90	4199248,70
12	486867,02	4199253,77
10	486864,29	4199251,76
9	486868,18	4199246,61
11	486870,90	4199248,70