

Сообщение о возможном установлении публичного сервитута

Заявитель: Общество с ограниченной ответственностью «Газпром газораспределение Томск» (ИНН 7017203428, ОГРН 1087017002533).

Наименование уполномоченного органа, которым рассматривается ходатайство об установлении сервитута: мэрия города Новосибирска.

Цель установления публичного сервитута: эксплуатация линейного объекта системы газоснабжения «Газопровод к автомобильной газонаполнительной компрессорной станции (АГНКС), расположенной по адресу: Новосибирская область, г. Новосибирск, Октябрьский район, ул. Выборная. Кадастровый номер земельного участка 54:35:071876:123 (код объекта Н-ТП/И-989)».

Местоположение земель, в отношении которых испрашивается публичный сервитут: земли, государственная собственность на которые не разграничена, в границах кадастровых кварталов 54:35:071876, 54:35:071901, 54:35:071862, 54:35:071855, 54:35:071840, площадью 4360 кв. м.

Адрес, по которому заинтересованные лица могут ознакомиться с поступившим ходатайством об установлении публичного сервитута и прилагаемым к нему описанием местоположения границ публичного сервитута, подать заявление об учете прав на земельные участки:

Департамент строительства и архитектуры мэрии города Новосибирска:
МБУ «ИГП», 630098, г. Новосибирск, Красный проспект, 50, каб. 409,
тел. 2275245.

Срок подачи заявлений об учете прав на земельные участки: в течение пятнадцати дней со дня опубликования сообщения о возможном установлении публичного сервитута, а именно с 16.07.2024 г. по 30.07.2024 г.

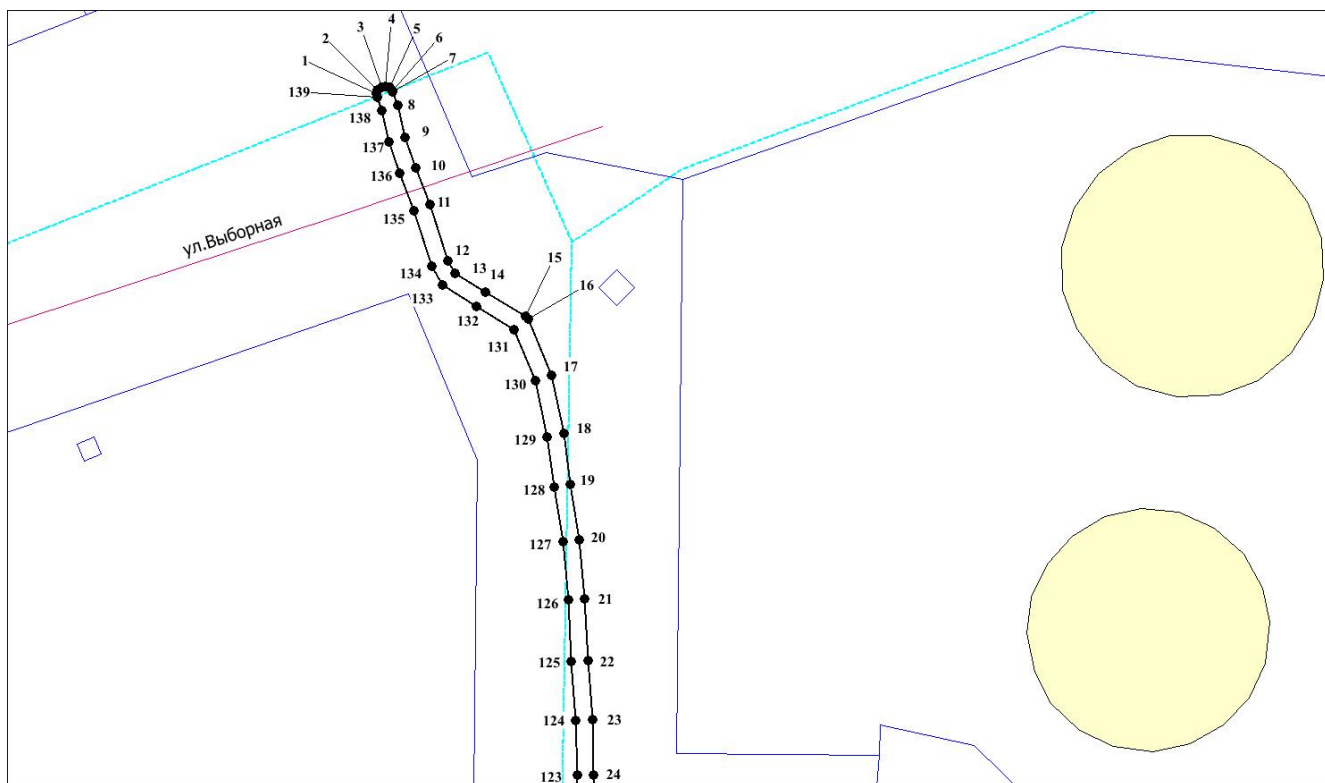
Время приема заинтересованных лиц для ознакомления с поступившим ходатайством об установлении публичного сервитута: ежедневно (за исключением выходных дней) с 9:00 до 13:00, с 14:00 до 16:00 по местному времени.

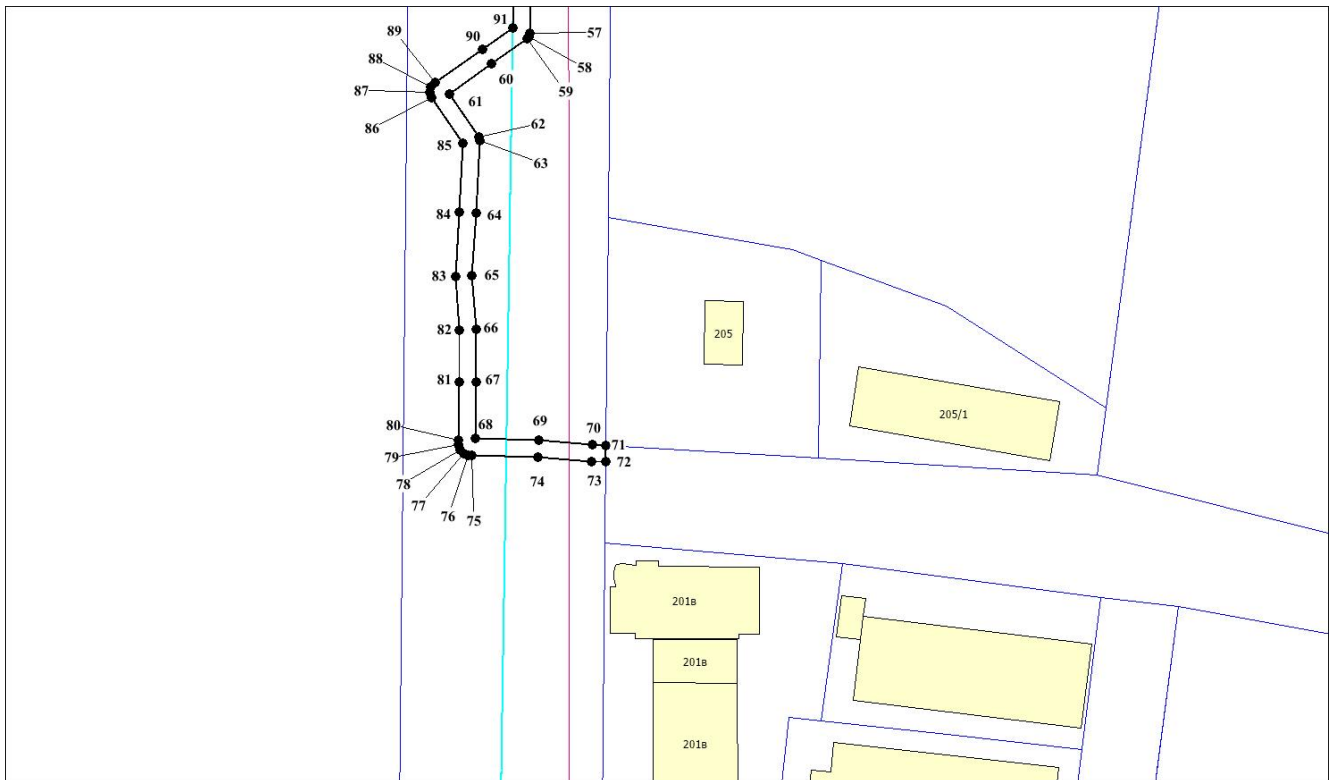
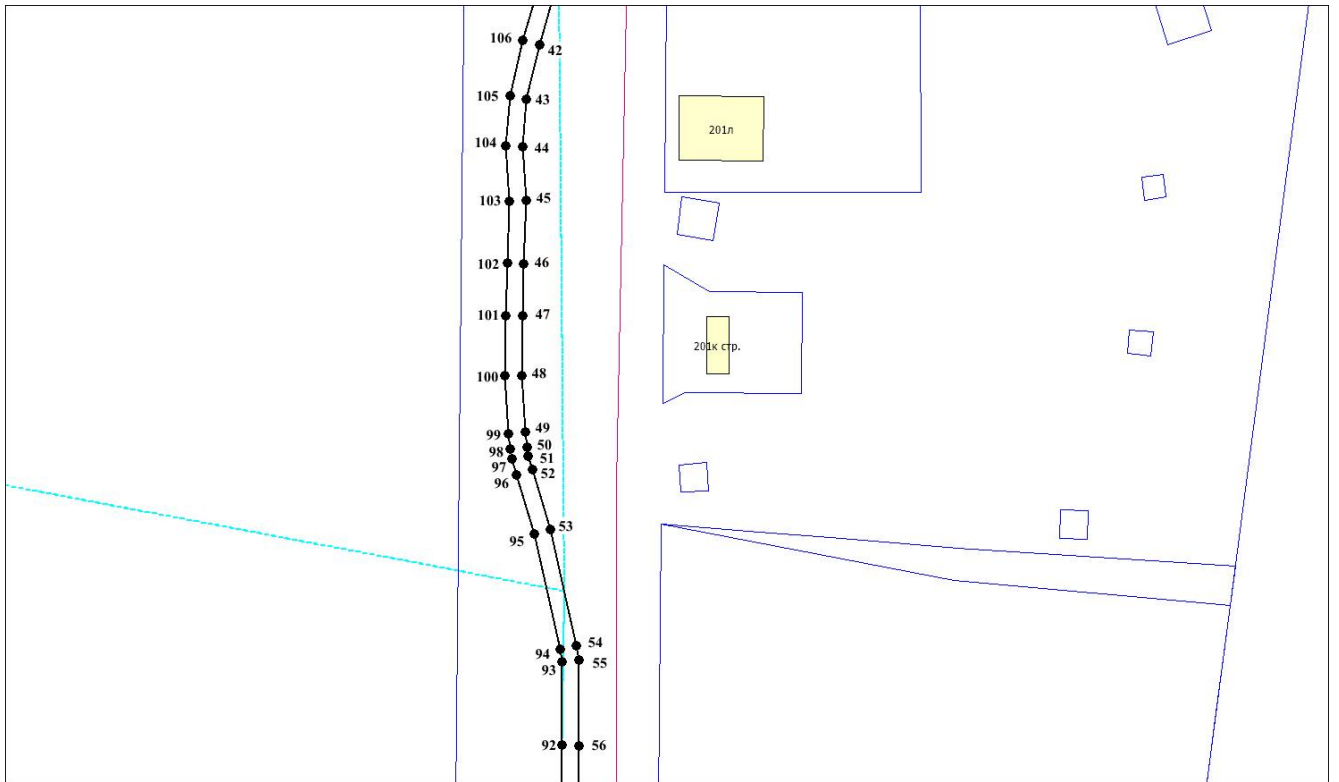
Официальный сайт в информационно-телекоммуникационной сети «Интернет», на котором размещается сообщение о поступившем ходатайстве об установлении публичного сервитута:

- официальный сайт города Новосибирска: <https://novo-sibirsk.ru>.

Размещение сообщения о возможном установлении публичного сервитута на информационных щитах в границах Октябрьского района.

Схема границ публичного сервитута на кадастровом плане территории





Условные знаки и обозначения:

- проектируемые границы публичного сервитута;
- границы земельных участков;
- границы кадастровых кварталов;
- 1 - характерная точка сервитута и ее номер.

Площадь сферы действия публичного сервитута: 4360 кв. м		
Обозначение характерных точек границ	Координаты, м	
	X	Y
1	2	3
1	485777,83	4206514,45
2	485778,84	4206514,79
3	485779,68	4206515,94
4	485779,93	4206517,11
5	485779,63	4206518,42
6	485778,83	4206519,18
7	485778,45	4206519,35
8	485774,47	4206520,73
9	485764,98	4206523,02
10	485755,93	4206526,16
11	485744,99	4206530,29
12	485728,55	4206535,63
13	485724,83	4206537,67
14	485719,23	4206546,63
15	485711,92	4206558,73
16	485711,21	4206559,43
17	485694,66	4206566,28
18	485677,27	4206569,99
19	485662,26	4206571,93
20	485645,97	4206574,59
21	485628,52	4206576,20
22	485610,26	4206577,26
23	485592,82	4206578,39
24	485576,40	4206578,88
25	485558,72	4206578,92
26	485556,27	4206579,18
27	485539,97	4206580,12
28	485539,30	4206580,04
29	485523,77	4206575,60
30	485510,02	4206571,74
31	485491,74	4206566,16
32	485490,43	4206565,99
33	485479,20	4206566,28

1	2	3
34	485464,08	4206567,39
35	485443,68	4206567,96
36	485429,89	4206568,29
37	485411,53	4206568,66
38	485392,61	4206569,46
39	485378,50	4206569,51
40	485360,59	4206569,26
41	485350,46	4206568,05
42	485333,49	4206563,18
43	485317,25	4206559,33
44	485303,36	4206558,17
45	485287,25	4206559,19
46	485268,64	4206558,63
47	485253,17	4206558,32
48	485235,50	4206558,00
49	485218,75	4206558,99
50	485214,34	4206559,52
51	485211,76	4206559,95
52	485207,65	4206561,22
53	485190,03	4206566,52
54	485155,67	4206574,18
55	485151,31	4206574,89
56	485126,08	4206574,98
57	485108,25	4206574,71
58	485107,28	4206574,44
59	485106,68	4206573,90
60	485099,35	4206563,39
61	485090,35	4206550,74
62	485077,62	4206559,68
63	485076,62	4206559,95
64	485055,00	4206558,77
65	485036,56	4206557,57
66	485020,58	4206558,66
67	485005,01	4206558,65
68	484988,36	4206558,57
69	484987,74	4206577,21

1	2	3
70	484986,53	4206593,25
71	484986,36	4206597,16
72	484981,49	4206597,10
73	484981,54	4206592,93
74	484982,74	4206576,98
75	484983,40	4206557,33
76	484983,46	4206556,30
77	484983,85	4206555,02
78	484984,95	4206553,92
79	484986,57	4206553,52
80	484987,73	4206553,57
81	485005,03	4206553,65
82	485020,48	4206553,66
83	485036,36	4206552,58
84	485055,31	4206553,78
85	485075,75	4206554,90
86	485089,12	4206545,49
87	485090,85	4206544,94
88	485092,35	4206545,34
89	485093,59	4206546,66
90	485103,43	4206560,50
91	485109,80	4206569,73
92	485126,13	4206569,98
93	485150,74	4206569,92
94	485154,66	4206569,28
95	485188,69	4206561,70
96	485206,20	4206556,43
97	485210,81	4206555,04
98	485213,70	4206554,56
99	485218,39	4206554,01
100	485235,51	4206553,00
101	485253,27	4206553,32
102	485268,78	4206553,63
103	485287,07	4206554,19
104	485303,63	4206553,17
105	485318,26	4206554,43

1	2	3
106	485334,83	4206558,36
107	485351,60	4206563,18
108	485360,82	4206564,26
109	485378,55	4206564,51
110	485392,46	4206564,46
111	485411,41	4206563,66
112	485429,77	4206563,29
113	485443,55	4206562,96
114	485463,73	4206562,40
115	485478,88	4206561,29
116	485490,45	4206560,99
117	485492,54	4206561,22
118	485511,40	4206566,93
119	485525,14	4206570,80
120	485540,19	4206575,10
121	485555,91	4206574,19
122	485558,29	4206573,94
123	485576,29	4206573,88
124	485592,55	4206573,39
125	485609,97	4206572,26
126	485628,12	4206571,22
127	485645,27	4206569,64
128	485661,49	4206566,99
129	485676,36	4206565,07
130	485693,01	4206561,55
131	485708,15	4206555,30
132	485714,96	4206544,03
133	485721,27	4206534,07
134	485726,97	4206530,89
135	485743,29	4206525,59
136	485754,27	4206521,45
137	485763,72	4206518,18
138	485772,95	4206515,96
139	485776,90	4206514,60