Сообщение о возможном установлении публичного сервитута

Заявитель: акционерное общество «Сибирьгазсервис» (ИНН 5407121939, ОГРН 1025402479024).

Наименование уполномоченного органа, которым рассматривается ходатайство об установлении сервитута: мэрия города Новосибирска.

Цель установления публичного сервитута: эксплуатация линейного объекта системы газоснабжения «Газоснабжение частного сектора РОО «Байкал. Газопровод низкого давления» по ул. Олега Кошевого, город Новосибирск.

Местоположение земельных участков и земель, в отношении которых испрашивается публичный сервитут:

часть земельного участка с кадастровым номером 54:35:033520:13 площадью 7 кв. м, местоположение земельного участка: Российская Федерация, Новосибирская область, город Новосибирск, ул. Жуковского, дом 1;

часть земельного участка с кадастровым номером 54:35:033520:17 площадью 9 кв. м, местоположение земельного участка: Российская Федерация, Новосибирская область, город Новосибирск, ул. Ангарная, дом 2;

часть земельного участка с кадастровым номером 54:35:033520:19 площадью 35 кв. м, местоположение земельного участка: Российская Федерация, Новосибирская область, город Новосибирск, ул. Жуковского, дом 3а;

часть земельного участка с кадастровым номером 54:35:033520:12 площадью 42 кв. м, местоположение земельного участка: Российская Федерация, Новосибирская область, город Новосибирск, ул. Ангарная, дом 4;

часть земельного участка с кадастровым номером 54:35:033520:6 площадью 38 кв. м, местоположение земельного участка: Российская Федерация, Новосибирская область, город Новосибирск, ул. Жуковского, дом 5;

часть земельного участка с кадастровым номером 54:35:033520:16 площадью 40 кв. м, местоположение земельного участка: Российская Федерация, Новосибирская область, город Новосибирск, ул. Ангарная, дом 6;

часть земельного участка с кадастровым номером 54:35:033520:3 площадью 40 кв. м, местоположение земельного участка: Российская Федерация, Новосибирская область, город Новосибирск, ул. Жуковского, дом 7;

часть земельного участка с кадастровым номером 54:35:033520:18 площадью 39 кв. м, местоположение земельного участка: Российская Федерация, Новосибирская область, город Новосибирск, ул. Ангарная, дом 8;

часть земельного участка с кадастровым номером 54:35:033520:10 площадью 40 кв. м, местоположение земельного участка: Российская Федерация, Новосибирская область, город Новосибирск, ул. Жуковского, дом 9;

часть земельного участка с кадастровым номером 54:35:033520:20 площадью 125 кв. м, местоположение земельного участка: Российская Федерация, Новосибирская область, город Новосибирск, ул. Ангарная, дом 10;

часть земельного участка с кадастровым номером 54:35:033520:5 площадью 35 кв. м, местоположение земельного участка: Российская Федерация, Новосибирская область, город Новосибирск, ул. Жуковского, дом 11;

часть земельного участка с кадастровым номером 54:35:033520:9 площадью 103 кв. м, местоположение земельного участка: Российская Федерация, Новосибирская область, город Новосибирск, ул. Ангарная, дом 12;

часть земельного участка с кадастровым номером 54:35:033520:7 площадью 42 кв. м, местоположение земельного участка: Российская Федерация, Новосибирская область, город Новосибирск, ул. Жуковского, дом 13;

часть земельного участка с кадастровым номером 54:35:033520:14 площадью 61 кв. м, местоположение земельного участка: Российская Федерация, Новосибирская область, город Новосибирск, ул. Ангарная, дом 14;

часть земельного участка с кадастровым номером 54:35:033520:4 площадью 62 кв. м, местоположение земельного участка: Российская Федерация, Новосибирская область, город Новосибирск, ул. Краснофлотская, дом 4;

часть земельного участка с кадастровым номером 54:35:033520:15 площадью 53 кв. м, местоположение земельного участка: Российская Федерация, Новосибирская область, город Новосибирск, ул. Ангарная, дом 16;

часть земельного участка с кадастровым номером 54:35:033445:15 площадью 54 кв. м, местоположение земельного участка: Российская Федерация, Новосибирская область, город Новосибирск, ул. Краснофлотская, дом 3;

часть земельного участка с кадастровым номером 54:35:033445:261 площадью 44 кв. м, местоположение земельного участка: Российская Федерация, Новосибирская область, город Новосибирск, ул. Ангарная, з/у 18;

часть земельного участка с кадастровым номером 54:35:033445:3 площадью 6 кв. м, местоположение земельного участка: Российская Федерация, Новосибирская область, город Новосибирск, ул. Жуковского, дом 21;

часть земельного участка с кадастровым номером 54:35:033445:13 площадью 8 кв. м, местоположение земельного участка: Российская Федерация, Новосибирская область, город Новосибирск, ул. Ангарная, дом 20;

часть земельного участка с кадастровым номером 54:35:033515:200 площадью 66 кв. м, местоположение земельного участка: Российская Федерация, Новосибирская область, город Новосибирск, ул. Ангарная;

часть земельного участка с кадастровым номером 54:35:033515:4 площадью 60 кв. м, местоположение земельного участка: Российская Федерация, Новосибирская область, город Новосибирск, ул. Ангарная, дом 3;

часть земельного участка с кадастровым номером 54:35:033515:195 площадью 86 кв. м, местоположение земельного участка: Российская Федерация, Новосибирская область, город Новосибирск, ул. Ангарная;

часть земельного участка с кадастровым номером 54:35:033515:194 площадью 55 кв. м, местоположение земельного участка: Российская Федерация, Новосибирская область, город Новосибирск, ул. Ангарная;

часть земельного участка с кадастровым номером 54:35:033515:43 площадью 92 кв. м, местоположение земельного участка: Российская Федерация, Новосибирская область, город Новосибирск, ул. Ангарная, д 9;

часть земельного участка с кадастровым номером 54:35:033515:39 площадью 99 кв. м, местоположение земельного участка: Российская Федерация, Новосибирская область, город Новосибирск, ул. Гастелло, дом 2;

часть земельного участка с кадастровым номером 54:35:033515:3 площадью 23 кв. м, местоположение земельного участка: Российская Федерация, Новосибирская область, город Новосибирск, ул. Ангарная, дом 11;

часть земельного участка с кадастровым номером 54:35:033515:14 площадью 31 кв. м, местоположение земельного участка: Российская Федерация, Новосибирская область, город Новосибирск, ул. Ангарная, дом 13;

часть земельного участка с кадастровым номером 54:35:033515:11 площадью 53 кв. м, местоположение земельного участка: Российская Федерация, Новосибирская область, город Новосибирск, ул. Гастелло, дом 4а;

часть земельного участка с кадастровым номером 54:35:033515:12 площадью 32 кв. м, местоположение земельного участка: Российская Федерация, Новосибирская область, город Новосибирск, ул. Ударников, дом 1;

часть земельного участка с кадастровым номером 54:35:033515:2 площадью 49 кв. м, местоположение земельного участка: Российская Федерация, Новосибирская область, город Новосибирск, ул. Ударников, дом 3;

часть земельного участка с кадастровым номером 54:35:033515:47 площадью 54 кв. м, местоположение земельного участка: Российская Федерация, Новосибирская область, город Новосибирск, ул. Ударников, 7;

часть земельного участка с кадастровым номером 54:35:033515:40 площадью 63 кв. м, местоположение земельного участка: Российская Федерация, Новосибирская область, город Новосибирск, ул. Байкальская;

часть земельного участка с кадастровым номером 54:35:033515:15 площадью 54 кв. м, местоположение земельного участка: Российская Федерация, Новосибирская область, город Новосибирск, ул. Ударников, дом 9;

часть земельного участка с кадастровым номером 54:35:033510:43 площадью 5 кв. м, местоположение земельного участка: Российская Федерация, Новосибирская область, город Новосибирск, ул. Ударников, дом 11;

часть земельного участка с кадастровым номером 54:35:033510:10 площадью 77 кв. м, местоположение земельного участка: Российская Федерация, Новосибирская область, город Новосибирск, ул. Байкальская, дом 24;

часть земельного участка с кадастровым номером 54:35:033510:41 площадью 48 кв. м, местоположение земельного участка: Российская Федерация, Новосибирская область, город Новосибирск, ул. Гастелло, дом 12;

часть земельного участка с кадастровым номером 54:35:033510:12 площадью 41 кв. м, местоположение земельного участка: Российская Федерация, Новосибирская область, город Новосибирск, ул. Гастелло, дом 14;

часть земельного участка с кадастровым номером 54:35:033510:5 площадью 53 кв. м, местоположение земельного участка: Российская Федерация, Новосибирская область, город Новосибирск, ул. Ударников, дом 13;

часть земельного участка с кадастровым номером 54:35:033510:15 площадью 46 кв. м, местоположение земельного участка: Российская Федерация, Новосибирская область, город Новосибирск, ул. Гастелло, дом 16;

часть земельного участка с кадастровым номером 54:35:033510:9 площадью 41 кв. м, местоположение земельного участка: Российская Федерация, Новосибирская область, город Новосибирск, ул. Гастелло, дом 18;

часть земельного участка с кадастровым номером 54:35:033510:3 площадью 37 кв. м, местоположение земельного участка: Российская Федерация, Новосибирская область, город Новосибирск, ул. Ударников, дом 21;

часть земельного участка с кадастровым номером 54:35:033510:16 площадью 37 кв. м, местоположение земельного участка: Российская Федерация, Новосибирская область, город Новосибирск, ул. Гастелло, дом 20;

часть земельного участка с кадастровым номером 54:35:033510:38 площадью 42 кв. м, местоположение земельного участка: Российская Федерация, Новосибирская область, город Новосибирск, ул. Ударников, дом 25;

часть земельного участка с кадастровым номером 54:35:033510:6 площадью 60 кв. м, местоположение земельного участка: Российская Федерация, Новосибирская область, город Новосибирск, ул. Щорса, дом 31;

часть земельного участка с кадастровым номером 54:35:033510:11 площадью 41 кв. м, местоположение земельного участка: Российская Федерация, Новосибирская область, город Новосибирск, ул. Щорса, дом 29;

часть земельного участка с кадастровым номером 54:35:033505:7 площадью 44 кв. м, местоположение земельного участка: Российская Федерация, Новосибирская область, город Новосибирск, ул. Щорса, дом 50;

часть земельного участка с кадастровым номером 54:35:033505:24 площадью 131 кв. м, местоположение земельного участка: Российская Федерация, Новосибирская область, город Новосибирск, ул. Щорса, д 48;

часть земельного участка с кадастровым номером 54:35:033505:4 площадью 17 кв. м, местоположение земельного участка: Российская Федерация, Новосибирская область, город Новосибирск, ул. Гастелло, дом 26;

часть земельного участка с кадастровым номером 54:35:033505:3 площадью 16 кв. м, местоположение земельного участка: Российская Федерация, Новосибирская область, город Новосибирск, ул. Гастелло, дом 28;

часть земельного участка с кадастровым номером 54:35:033505:6 площадью 2 кв. м, местоположение земельного участка: Российская Федерация, Новосибирская область, город Новосибирск, ул. Ударников, дом 35;

часть земельного участка с кадастровым номером 54:35:033505:27 площадью 86 кв. м, местоположение земельного участка: Российская Федерация, Новосибирская область, город Новосибирск, ул. Олега Кошевого, дом 41;

часть земельного участка с кадастровым номером 54:35:033505:2 площадью 86 кв. м, местоположение земельного участка: Российская Федерация, Новосибирская область, город Новосибирск, ул. Олега Кошевого, дом 39;

часть земельного участка с кадастровым номером 54:35:033500:24 площадью 95 кв. м, местоположение земельного участка: Российская Федерация, Новосибирская область, город Новосибирск, ул. Олега Кошевого, дом 54;

часть земельного участка с кадастровым номером 54:35:033500:4 площадью 60 кв. м, местоположение земельного участка: Российская Федерация, Новосибирская область, город Новосибирск, ул. Олега Кошевого, дом 52;

часть земельного участка с кадастровым номером 54:35:033500:6 площадью 97 кв. м, местоположение земельного участка: Российская Федерация, Новосибирская область, город Новосибирск, ул. Ударников, дом 39;

часть земельного участка с кадастровым номером 54:35:033500:1 площадью 1 кв. м, местоположение земельного участка: Российская Федерация, Новосибирская область, город Новосибирск, ул. Дальневосточная, з/у 29;

часть земельного участка с кадастровым номером 54:35:033500:7 площадью 38 кв. м, местоположение земельного участка: Российская Федерация, Новосибирская область, город Новосибирск, ул. Дальневосточная, дом 27;

часть земельного участка с кадастровым номером 54:35:033815:3 площадью 28 кв. м, местоположение земельного участка: Российская Федерация, Новосибирская область, город Новосибирск, ул. Ударников, дом 28а;

часть земельного участка с кадастровым номером 54:35:033815:7 площадью 80 кв. м, местоположение земельного участка: Российская Федерация, Новосибирская область, город Новосибирск, ул. Дальневосточная, дом 25;

часть земельного участка с кадастровым номером 54:35:033815:2 площадью 31 кв. м, местоположение земельного участка: Российская Федерация, Новосибирская область, город Новосибирск, ул. Олега Кошевого, дом 48;

часть земельного участка с кадастровым номером 54:35:033815:9 площадью 51 кв. м, местоположение земельного участка: Российская Федерация, Новосибирская область, город Новосибирск, ул. Дальневосточная, дом 23;

часть земельного участка с кадастровым номером 54:35:033815:233 площадью 39 кв. м, местоположение земельного участка: Российская Федерация, Новосибирская область, город Новосибирск, ул. Ботаническая, з/у 25;

часть земельного участка с кадастровым номером 54:35:033815:1 площадью 43 кв. м, местоположение земельного участка: Российская Федерация, Новосибирская область, город Новосибирск, ул. Дальневосточная, дом 21;

часть земельного участка с кадастровым номером 54:35:033425:17 площадью 26 кв. м, местоположение земельного участка: Российская Федерация, Новосибирская область, город Новосибирск, ул. Ботаническая, дом 18;

часть земельного участка с кадастровым номером 54:35:033425:30 площадью 54 кв. м, местоположение земельного участка: Российская Федерация, Новосибирская область, город Новосибирск, ул. Дальневосточная, дом 19;

часть земельного участка с кадастровым номером 54:35:033425:18 площадью 27 кв. м, местоположение земельного участка: Российская Федерация, Новосибирская область, город Новосибирск, ул. Олега Кошевого, дом 38;

часть земельного участка с кадастровым номером 54:35:033425:38 площадью 53 кв. м, местоположение земельного участка: Российская Федерация, Новосибирская область, город Новосибирск, ул. Дальневосточная, дом 17;

часть земельного участка с кадастровым номером 54:35:033425:36 площадью 29 кв. м, местоположение земельного участка: Российская Федерация, Новосибирская область, город Новосибирск, ул. Олега Кошевого, дом 34;

часть земельного участка с кадастровым номером 54:35:033425:24 площадью 46 кв. м, местоположение земельного участка: Российская Федерация, Новосибирская область, город Новосибирск, ул. Дальневосточная, дом 15;

часть земельного участка с кадастровым номером 54:35:033425:33 площадью 40 кв. м, местоположение земельного участка: Российская Федерация, Новосибирская область, город Новосибирск, ул. Олега Кошевого, дом 32;

часть земельного участка с кадастровым номером 54:35:033425:16 площадью 34 кв. м, местоположение земельного участка: Российская Федерация, Новосибирская область, город Новосибирск, ул. Дальневосточная, дом 13;

часть земельного участка с кадастровым номером 54:35:033425:10 площадью 21 кв. м, местоположение земельного участка: Российская Федерация, Новосибирская область, город Новосибирск, ул. Олега Кошевого, дом 28;

часть земельного участка с кадастровым номером 54:35:033425:6 площадью 60 кв. м, местоположение земельного участка: Российская Федерация, Новосибирская область, город Новосибирск, ул. Дальневосточная, дом 11;

часть земельного участка с кадастровым номером 54:35:033425:21 площадью 28 кв. м, местоположение земельного участка: Российская Федерация, Новосибирская область, город Новосибирск, ул. Олега Кошевого, дом 24;

часть земельного участка с кадастровым номером 54:35:033425:1 площадью 50 кв. м, местоположение земельного участка: Российская Федерация, Новосибирская область, город Новосибирск, ул. Дальневосточная, дом 9;

часть земельного участка с кадастровым номером 54:35:033425:32 площадью 35 кв. м, местоположение земельного участка: Российская Федерация, Новосибирская область, город Новосибирск, ул. Олега Кошевого, дом 20;

часть земельного участка с кадастровым номером 54:35:033425:11 площадью 48 кв. м, местоположение земельного участка: Российская Федерация, Новосибирская область, город Новосибирск, ул. Дальневосточная, дом 7;

часть земельного участка с кадастровым номером 54:35:033425:5 площадью 31 кв. м, местоположение земельного участка: Российская Федерация, Новосибирская область, город Новосибирск, ул. Олега Кошевого, дом 16;

часть земельного участка с кадастровым номером 54:35:033425:13 площадью 42 кв. м, местоположение земельного участка: Российская Федерация, Новосибирская область, город Новосибирск, ул. Дальневосточная, дом 5;

часть земельного участка с кадастровым номером 54:35:033425:2 площадью 40 кв. м, местоположение земельного участка: Российская Федерация, Новосибирская область, город Новосибирск, ул. Олега Кошевого, дом 12;

часть земельного участка с кадастровым номером 54:35:033425:20 площадью 46 кв. м, местоположение земельного участка: Российская Федерация, Новосибирская область, город Новосибирск, ул. Дальневосточная, дом 3;

часть земельного участка с кадастровым номером 54:35:033425:27 площадью 32 кв. м, местоположение земельного участка: Российская Федерация, Новосибирская область, город Новосибирск, ул. Дальневосточная, дом 1а;

часть земельного участка с кадастровым номером 54:35:033425:28 площадью 12 кв. м, местоположение земельного участка: Российская Федерация, Новосибирская область, город Новосибирск, ул. Чуйская, дом 11;

часть земельного участка с кадастровым номером 54:35:033425:22 площадью 78 кв. м, местоположение земельного участка: Российская Федерация, Новосибирская область, город Новосибирск, ул. Олега Кошевого, дом 10;

часть земельного участка с кадастровым номером 54:35:033425:19 площадью 25 кв. м, местоположение земельного участка: Российская Федерация, Новосибирская область, город Новосибирск, ул. Чуйская, дом 9;

часть земельного участка с кадастровым номером 54:35:033425:12 площадью 37 кв. м, местоположение земельного участка: Российская Федерация, Новосибирская область, город Новосибирск, ул. Олега Кошевого, дом 8;

земли, государственная собственность на которые не разграничена, в границах кадастровых кварталов 54:35:033520, 54:35:033445, 54:35:033515, 54:35:033510, 54:35:033505, 54:35:033500, 54:35:033815, 54:35:033425, площадью 506 кв. м.

Адрес, по которому заинтересованные лица могут ознакомиться с поступившим ходатайством об установлении публичного сервитута и прилагаемым к нему описанием местоположения границ публичного сервитута, подать заявление об учете прав на земельные участки:

Департамент строительства и архитектуры мэрии города Новосибирска:

МБУ «Институт градостроительного планирования», 630098, г. Новосибирск, Красный проспект, 50, каб. 409, тел. 2275245.

Срок подачи заявлений об учете прав на земельные участки: в течение пятнадцати дней со дня опубликования сообщения о возможном установлении публичного сервитута, а именно с 17.10.2024 г. по 31.10.2024 г.

Время приема заинтересованных лиц для ознакомления с поступившим ходатайством об установлении публичного сервитута: ежедневно (за исключением выходных дней) с 9:00 до 13:00, с 14:00 до 16:00 по местному времени.

Официальный сайт в информационно-телекоммуникационной сети «Интернет», на котором размещается сообщение о поступившем ходатайстве об установлении публичного сервитута:

- официальный сайт города Новосибирска: https://novo-sibirsk.ru.

Размещение сообщения о возможном установлении публичного сервитута на информационных щитах в границах Заельцовского района.

Схема границ публичного сервитута
на кадастровом плане территории

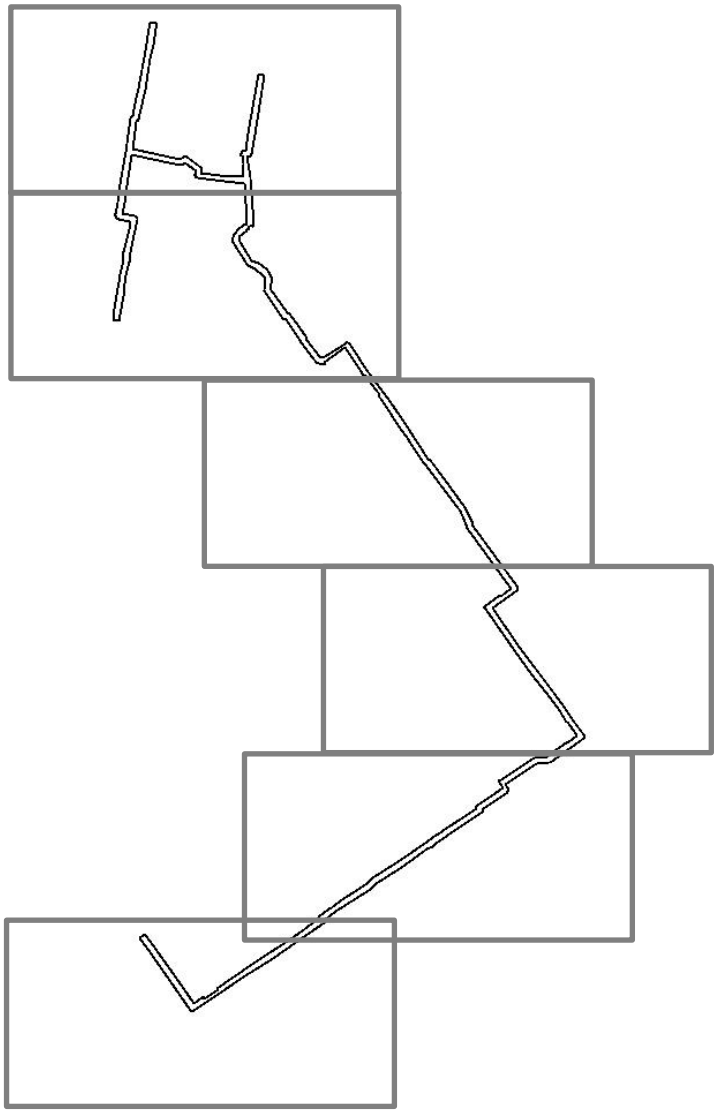

Выносной лист 1

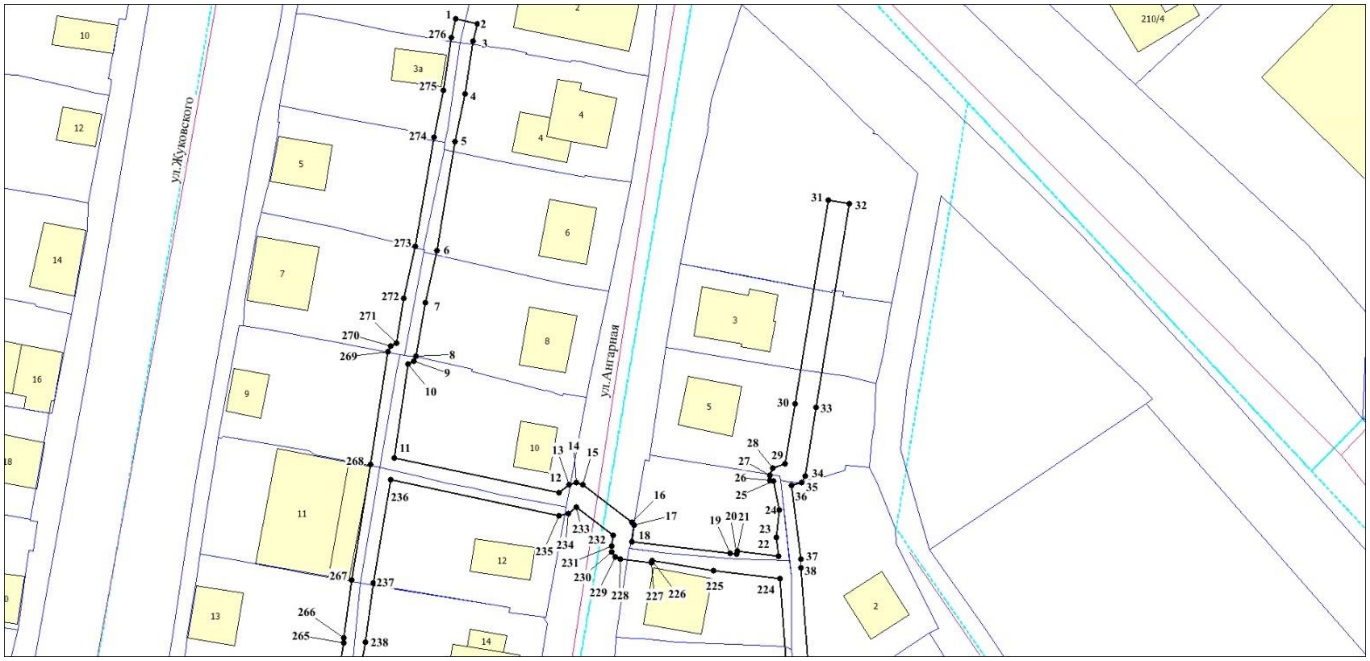

Выносной лист 2

Выносной лист 3

Выносной лист 4

Выносной лист 5

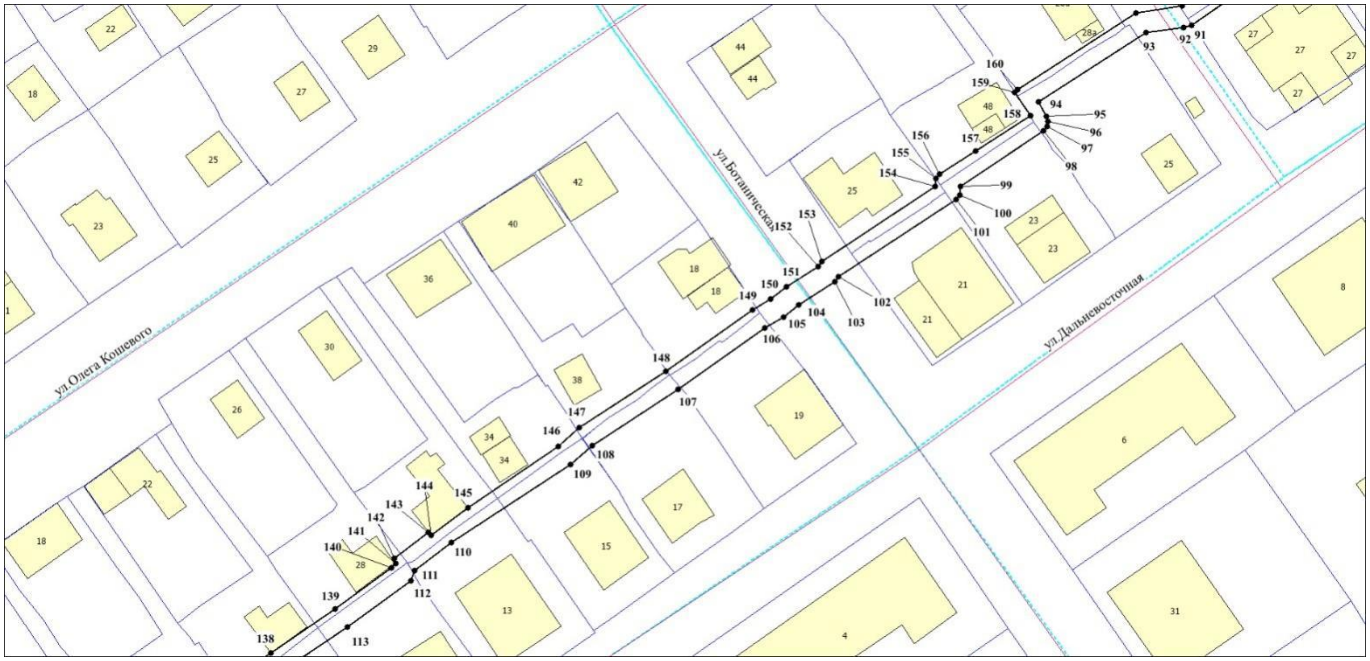

Выносной лист 6

Площадь сферы действия публичного сервитута: 4573 кв. м		
Обозначение характерных точек границ	Координаты, м	
	X	Y
1	2	3
1	493655,65	4196667,00
2	493654,79	4196670,89
3	493651,57	4196670,18

1	2	3
4	493641,91	4196668,64
5	493633,22	4196666,89
6	493613,25	4196663,51
7	493603,75	4196661,43
8	493593,91	4196659,70
9	493592,98	4196659,27
10	493592,38	4196658,28
11	493575,29	4196655,67
12	493568,83	4196685,85
13	493570,34	4196687,80
14	493570,76	4196689,01
15	493570,35	4196690,23
16	493563,49	4196699,26
17	493562,90	4196699,70
18	493559,85	4196699,26
19	493557,75	4196717,22
20	493557,59	4196718,44
21	493558,18	4196718,52
22	493557,29	4196726,04
23	493560,67	4196725,64
24	493565,75	4196726,26
25	493570,99	4196725,19
26	493571,09	4196724,51
27	493572,07	4196724,51
28	493573,43	4196725,06
29	493574,12	4196727,32
30	493585,19	4196729,09
31	493622,45	4196735,19
32	493621,80	4196739,12
33	493584,55	4196733,03
34	493571,90	4196731,01
35	493570,74	4196730,38
36	493570,18	4196728,53
37	493556,72	4196730,15
38	493555,15	4196730,26
39	493526,76	4196732,32
40	493526,18	4196732,17

1	2	3
41	493527,13	4196731,42
42	493525,42	4196729,26
43	493524,77	4196729,76
44	493523,68	4196728,38
45	493523,52	4196727,99
46	493519,60	4196723,22
47	493519,11	4196723,60
48	493517,18	4196723,08
49	493504,65	4196730,88
50	493502,59	4196735,77
51	493498,84	4196740,28
52	493497,03	4196741,82
53	493494,05	4196743,79
54	493493,46	4196743,96
55	493487,02	4196742,98
56	493471,66	4196753,39
57	493470,86	4196755,02
58	493462,70	4196760,81
59	493455,05	4196766,03
60	493453,61	4196766,28
61	493443,40	4196774,33
62	493442,64	4196776,64
63	493451,95	4196790,40
64	493452,28	4196791,38
65	493452,09	4196792,39
66	493451,41	4196793,17
67	493434,82	4196804,45
68	493418,15	4196816,88
69	493417,11	4196817,27
70	493401,05	4196828,20
71	493378,93	4196842,93
72	493377,86	4196844,48
73	493366,03	4196852,91
74	493348,23	4196866,40
75	493337,42	4196871,58
76	493336,11	4196871,72
77	493297,93	4196899,55

1	2	3
78	493296,96	4196899,92
79	493295,93	4196899,76
80	493295,13	4196899,10
81	493283,98	4196883,61
82	493259,82	4196900,94
83	493244,34	4196912,22
84	493229,79	4196923,58
85	493221,65	4196929,33
86	493212,52	4196935,11
87	493204,27	4196941,73
88	493203,28	4196942,15
89	493202,21	4196942,00
90	493201,40	4196941,29
91	493186,64	4196920,19
92	493186,28	4196918,69
93	493185,39	4196911,80
94	493172,65	4196892,06
95	493170,06	4196893,62
96	493169,10	4196893,91
97	493168,12	4196893,69
98	493167,37	4196893,02
99	493157,15	4196877,78
100	493155,64	4196877,75
101	493154,85	4196877,06
102	493140,69	4196855,50
103	493139,76	4196854,83
104	493135,47	4196848,21
105	493133,30	4196845,49
106	493131,29	4196841,96
107	493120,05	4196826,11
108	493109,68	4196810,35
109	493106,31	4196806,40
110	493092,01	4196784,56
111	493086,83	4196777,80
112	493085,03	4196777,13
113	493076,48	4196765,55
114	493061,38	4196743,21

1	2	3
115	493051,68	4196728,29
116	493028,99	4196694,84
117	493028,66	4196693,87
118	493028,84	4196692,86
119	493029,51	4196692,08
120	493047,95	4196679,31
121	493070,46	4196663,66
122	493074,11	4196660,80
123	493075,29	4196660,00
124	493077,51	4196663,31
125	493076,49	4196664,01
126	493072,74	4196666,94
127	493050,23	4196682,59
128	493033,42	4196694,23
129	493037,68	4196700,68
130	493036,78	4196701,30
131	493039,52	4196705,83
132	493042,17	4196709,69
133	493043,19	4196709,00
134	493048,01	4196716,29
135	493053,91	4196724,99
136	493055,02	4196726,08
137	493064,74	4196741,03
138	493071,69	4196751,49
139	493079,80	4196763,31
140	493087,35	4196773,53
141	493088,10	4196774,33
142	493089,11	4196774,18
143	493093,85	4196780,38
144	493093,31	4196780,82
145	493098,35	4196787,61
146	493109,58	4196804,09
147	493112,95	4196808,04
148	493123,35	4196823,85
149	493134,59	4196839,70
150	493136,52	4196843,11
151	493138,80	4196845,98

1	2	3
152	493142,57	4196851,81
153	493143,47	4196852,45
154	493157,15	4196873,27
155	493158,63	4196873,30
156	493159,42	4196873,99
157	493163,67	4196880,62
158	493170,19	4196890,64
159	493174,46	4196887,81
160	493174,96	4196888,27
161	493188,99	4196910,02
162	493190,27	4196918,41
163	493197,98	4196929,50
164	493199,58	4196931,82
165	493203,43	4196937,27
166	493204,72	4196936,24
167	493212,02	4196931,19
168	493211,78	4196930,84
169	493219,51	4196925,95
170	493227,33	4196920,42
171	493241,93	4196909,02
172	493257,47	4196897,69
173	493283,26	4196879,19
174	493284,23	4196878,83
175	493285,25	4196879,00
176	493286,05	4196879,65
177	493292,29	4196888,33
178	493291,81	4196888,68
179	493296,72	4196895,36
180	493297,19	4196895,13
181	493334,94	4196867,61
182	493336,89	4196867,39
183	493346,00	4196863,08
184	493363,66	4196849,69
185	493375,18	4196841,48
186	493376,31	4196839,88
187	493389,89	4196830,86
188	493390,06	4196831,08

1	2	3
189	493397,20	4196825,99
190	493398,83	4196824,88
191	493416,18	4196813,36
192	493418,60	4196811,56
193	493419,37	4196812,58
194	493432,12	4196803,01
195	493431,38	4196802,03
196	493432,42	4196801,25
197	493433,83	4196800,30
198	493434,05	4196800,61
199	493449,19	4196790,28
200	493440,21	4196777,01
201	493438,75	4196778,01
202	493438,52	4196776,25
203	493439,26	4196774,16
204	493439,25	4196772,94
205	493439,91	4196771,98
206	493452,34	4196762,19
207	493454,01	4196761,90
208	493460,41	4196757,53
209	493467,21	4196752,70
210	493468,06	4196750,99
211	493485,43	4196739,22
212	493486,85	4196738,90
213	493493,17	4196739,86
214	493495,87	4196737,59
215	493499,31	4196733,45
216	493501,18	4196728,78
217	493501,98	4196727,82
218	493515,80	4196719,22
219	493517,39	4196718,99
220	493521,25	4196720,05
221	493524,00	4196722,32
222	493526,78	4196725,65
223	493527,92	4196728,23
224	493553,21	4196726,39
225	493554,67	4196714,16

1	2	3
226	493556,51	4196702,94
227	493556,03	4196702,86
228	493556,72	4196697,15
229	493557,15	4196696,19
230	493558,01	4196695,57
231	493559,07	4196695,48
232	493561,06	4196695,85
233	493566,24	4196689,03
234	493565,10	4196687,55
235	493564,72	4196685,91
236	493571,32	4196655,03
237	493552,30	4196651,89
238	493541,54	4196650,42
239	493534,25	4196649,08
240	493532,70	4196656,93
241	493532,25	4196657,85
242	493531,40	4196658,43
243	493530,38	4196658,51
244	493523,99	4196657,32
245	493509,79	4196654,23
246	493503,81	4196653,58
247	493495,52	4196651,72
248	493490,39	4196650,89
249	493482,46	4196649,72
250	493465,93	4196647,04
251	493466,50	4196643,60
252	493469,04	4196644,02
253	493469,13	4196643,53
254	493483,07	4196645,78
255	493490,97	4196646,93
256	493496,40	4196647,82
257	493504,33	4196649,61
258	493510,23	4196650,25
259	493524,77	4196653,41
260	493529,16	4196654,21
261	493530,64	4196646,73
262	493531,30	4196645,60

1	2	3
263	493532,53	4196645,12
264	493534,03	4196645,10
265	493541,33	4196646,40
266	493542,26	4196646,48
267	493552,90	4196647,94
268	493574,01	4196651,42
269	493594,75	4196654,59
270	493595,71	4196655,01
271	493596,34	4196656,06
272	493604,45	4196657,49
273	493614,01	4196659,59
274	493634,00	4196662,97
275	493642,53	4196664,68
276	493652,19	4196666,22