

Сообщение о возможном установлении публичного сервитута

Заявитель: Общество с ограниченной ответственностью «Газпром газораспределение Томск» (ИНН 7017203428, ОГР 1087017002533).

Наименование уполномоченного органа, которым рассматривается ходатайство об установлении сервитута: мэрия города Новосибирска.

Цель установления публичного сервитута: эксплуатация линейного объекта системы газоснабжения «Газопровод высокого давления. Газоснабжение жилых домов ПКПГ "Тулинский" в Кировском районе г. Новосибирска», расположенного по ул. Тульской.

Местоположение земель, в отношении которых испрашивается публичный сервитут: земли, государственная собственность на которые не разграничена, расположенные в границах кадастровых кварталов 54:35:052350, 54:35:052355, 54:35:052390, площадью 2890 кв. м.

Адрес, по которому заинтересованные лица могут ознакомиться с поступившим ходатайством об установлении публичного сервитута и прилагаемым к нему описанием местоположения границ публичного сервитута, подать заявление об учете прав на земельные участки:

Департамент строительства и архитектуры мэрии города Новосибирска:

МБУ «Институт градостроительного планирования», 630098, г. Новосибирск, Красный проспект, 50, каб. 409, тел. 2275245.

Срок подачи заявлений об учете прав на земельные участки: в течение пятнадцати дней со дня опубликования сообщения о возможном установлении публичного сервитута, а именно с 03.12.2024 г. по 17.12.2024 г.

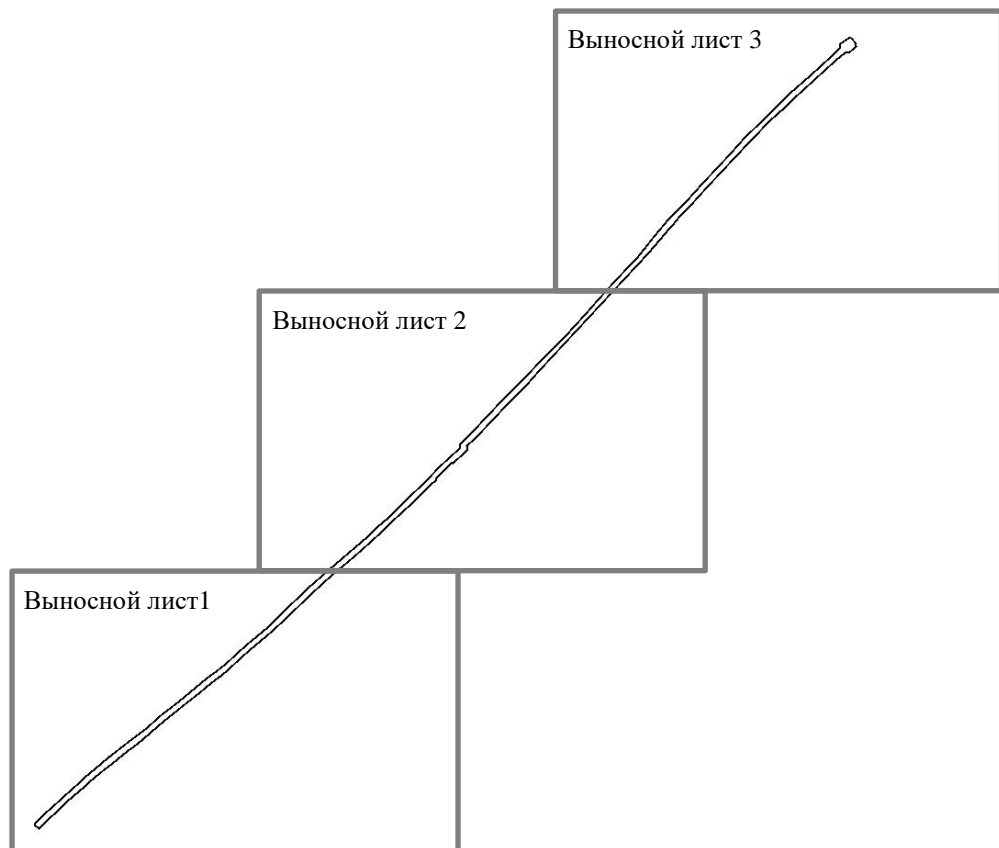
Время приема заинтересованных лиц для ознакомления с поступившим ходатайством об установлении публичного сервитута: ежедневно (за исключением выходных дней) с 9:00 до 13:00, с 14:00 до 16:00 по местному времени.

Официальный сайт в информационно-телекоммуникационной сети «Интернет», на котором размещается сообщение о поступившем ходатайстве об установлении публичного сервитута:

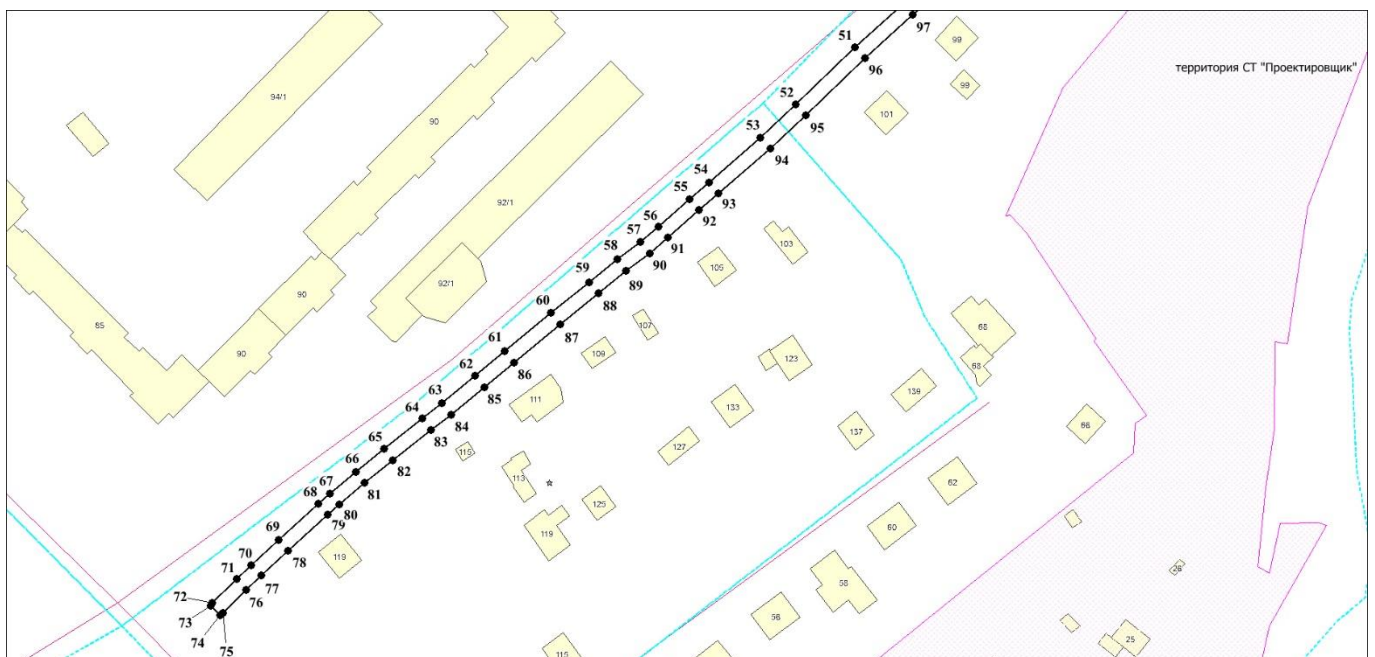
официальный сайт города Новосибирска: <https://novo-sibirsk.ru>.

Размещение сообщения о возможном установлении публичного сервитута на информационных щитах в границах Кировского района.

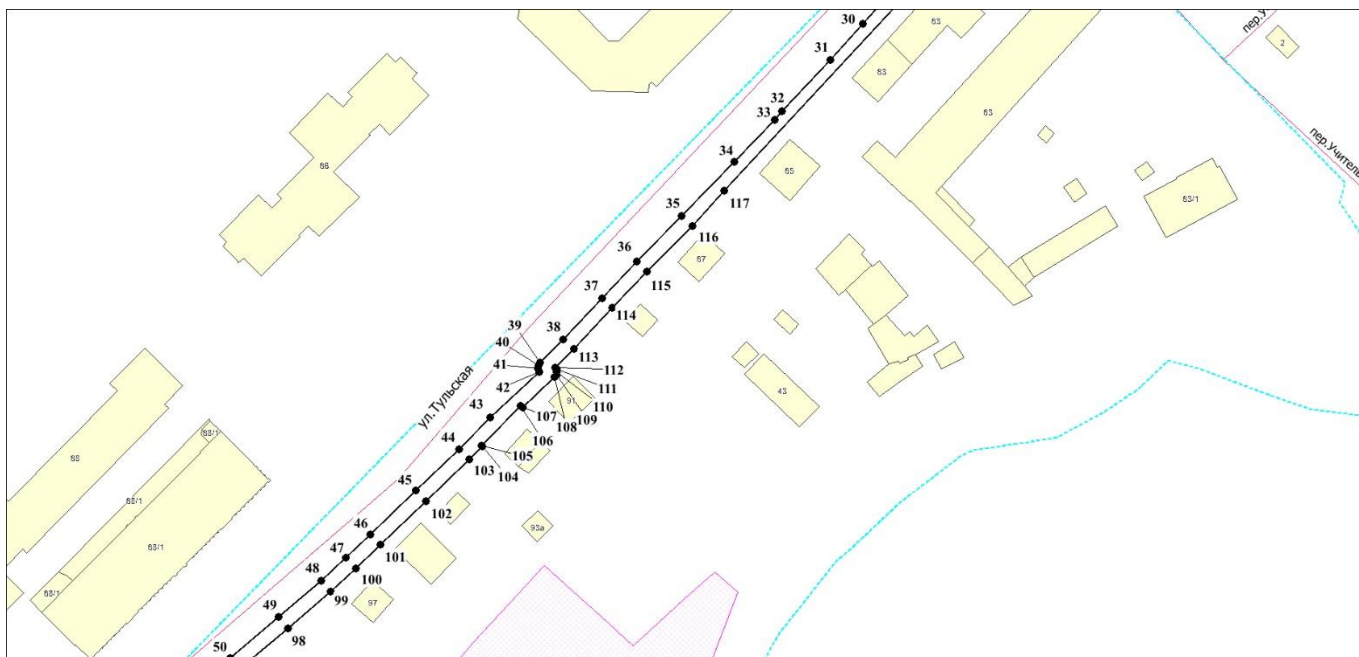
Схема границ публичного сервитута на кадастровом плане территории



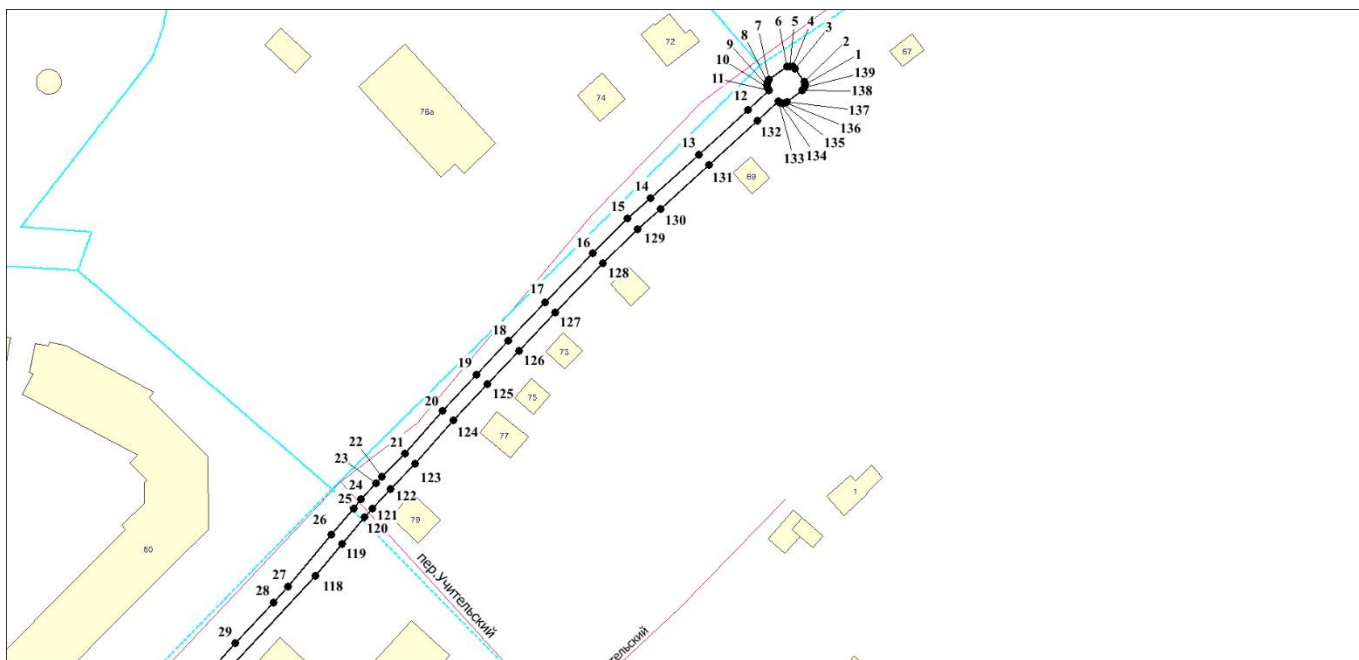
Выносной лист 1



Выносной лист 2



Выносной лист 3



Условные знаки и обозначения:

- проектируемые границы публичного сервитута;
- кадастровый номер кадастрового квартала;
- 1 - характерная точка сервитута и ее номер.

Площадь сферы действия публичного сервитута: 2890 кв. м		
Обозначение характерных точек границ	Координаты, м	
	X	Y
1	2	3
1	482364,40	4197989,86
2	482365,17	4197989,72
3	482368,76	4197987,09
4	482369,20	4197986,45
5	482369,35	4197985,68
6	482369,20	4197984,91
7	482365,63	4197979,95
8	482364,99	4197979,51
9	482364,22	4197979,36
10	482363,45	4197979,51
11	482362,74	4197979,98
12	482357,38	4197974,13
13	482345,18	4197960,73
14	482333,21	4197947,40
15	482327,53	4197941,09
16	482318,05	4197931,42
17	482304,64	4197918,31
18	482294,07	4197908,26
19	482284,84	4197899,59
20	482274,83	4197890,20
21	482263,11	4197879,84
22	482256,80	4197873,52
23	482255,05	4197871,87
24	482250,66	4197867,86
25	482248,13	4197865,79
26	482240,96	4197859,56
27	482226,62	4197847,76
28	482222,18	4197843,86
29	482211,09	4197833,33
30	482199,57	4197823,01
31	482189,65	4197813,99
32	482175,55	4197800,81
33	482173,18	4197798,69
34	482161,79	4197787,63

1	2	3
35	482146,91	4197773,16
36	482134,33	4197760,76
37	482124,32	4197751,24
38	482113,00	4197740,62
39	482106,47	4197734,24
40	482105,84	4197733,83
41	482105,07	4197733,68
42	482104,04	4197734,01
43	482091,50	4197720,63
44	482082,79	4197711,93
45	482071,44	4197700,14
46	482059,35	4197687,59
47	482053,02	4197680,85
48	482046,68	4197674,06
49	482036,62	4197662,39
50	482025,45	4197649,10
51	482013,50	4197635,77
52	481997,83	4197619,47
53	481988,63	4197609,79
54	481976,43	4197595,69
55	481971,87	4197590,42
56	481964,30	4197581,80
57	481960,09	4197576,93
58	481955,29	4197570,49
59	481949,09	4197562,86
60	481940,63	4197552,35
61	481930,15	4197539,57
62	481923,35	4197531,39
63	481915,82	4197522,39
64	481911,64	4197516,91
65	481903,41	4197506,40
66	481897,02	4197498,62
67	481891,11	4197491,56
68	481888,34	4197488,37
69	481878,39	4197477,41
70	481871,43	4197469,87
71	481867,66	4197465,86

1	2	3
72	481861,14	4197459,28
73	481860,35	4197458,81
74	481857,80	4197461,34
75	481858,31	4197462,10
76	481864,70	4197468,55
77	481868,63	4197472,73
78	481875,44	4197480,12
79	481885,35	4197491,05
80	481888,08	4197494,16
81	481893,94	4197501,17
82	481900,28	4197508,88
83	481908,49	4197519,36
84	481912,67	4197524,84
85	481920,27	4197533,94
86	481927,07	4197542,12
87	481937,53	4197554,88
88	481945,99	4197565,38
89	481952,16	4197572,98
90	481957,02	4197579,49
91	481961,29	4197584,44
92	481968,86	4197593,05
93	481973,41	4197598,31
94	481985,70	4197612,52
95	481994,93	4197622,23
96	482010,59	4197638,52
97	482022,45	4197651,75
98	482033,59	4197664,99
99	482043,68	4197676,70
100	482050,10	4197683,59
101	482056,46	4197690,35
102	482068,56	4197702,91
103	482079,95	4197714,74
104	482083,47	4197718,36
105	482083,76	4197718,22
106	482094,59	4197728,80
107	482094,24	4197729,40
108	482102,51	4197738,23

1	2	3
109	482103,20	4197738,71
110	482103,97	4197738,85
111	482104,74	4197738,71
112	482105,08	4197738,48
113	482110,25	4197743,52
114	482121,58	4197754,15
115	482131,54	4197763,62
116	482144,12	4197776,03
117	482153,80	4197784,82
118	482229,57	4197855,33
119	482238,40	4197862,63
120	482245,58	4197868,88
121	482248,09	4197870,93
122	482253,47	4197875,84
123	482260,32	4197882,71
124	482272,16	4197893,17
125	482282,10	4197902,51
126	482291,32	4197911,17
127	482301,85	4197921,18
128	482315,23	4197934,24
129	482324,64	4197943,87
130	482330,24	4197950,08
131	482342,22	4197963,42
132	482354,42	4197976,83
133	482359,68	4197982,56
134	482359,41	4197982,96
135	482359,26	4197983,73
136	482359,41	4197984,49
137	482359,67	4197984,94
138	482362,81	4197989,08
139	482363,63	4197989,72