

Сообщение о возможном установлении публичного сервитута

Заявитель: Общество с ограниченной ответственностью «Газпром газораспределение Томск» (ИНН 7017203428, ОГР 1087017002533).

Наименование уполномоченного органа, которым рассматривается ходатайство об установлении сервитута: мэрия города Новосибирска.

Цель установления публичного сервитута: эксплуатация линейного объекта системы газоснабжения «Газопровод высокого давления для газоснабжения частных домов в ПО Инской бор Октябрьского района г. Новосибирска (3-я очередь)», расположенного по пер. Средний

Местоположение земельного участка и земель, в отношении которых испрашивается публичный сервитут:

часть земельного участка с кадастровым номером 54:35:000000:366 площадью 940 кв. м, местоположение земельного участка: Российская Федерация, Новосибирская область, город Новосибирск, ул. Хитровская;

земли, государственная собственность на которые не разграничена, расположенные в границах кадастровых кварталов 54:35:073790, 54:35:073800, 54:35:073805, 54:35:073810, площадью 1565 кв. м.

Адрес, по которому заинтересованные лица могут ознакомиться с поступившим ходатайством об установлении публичного сервитута и прилагаемым к нему описанием местоположения границ публичного сервитута, подать заявление об учете прав на земельные участки:

Департамент строительства и архитектуры мэрии города Новосибирска:

МБУ «Институт градостроительного планирования», 630098, г. Новосибирск, Красный проспект, 50, каб. 409, тел. 2275245.

Срок подачи заявлений об учете прав на земельные участки: в течение пятнадцати дней со дня опубликования сообщения о возможном установлении публичного сервитута, а именно с 18.11.2024 г. по 02.12.2024 г.

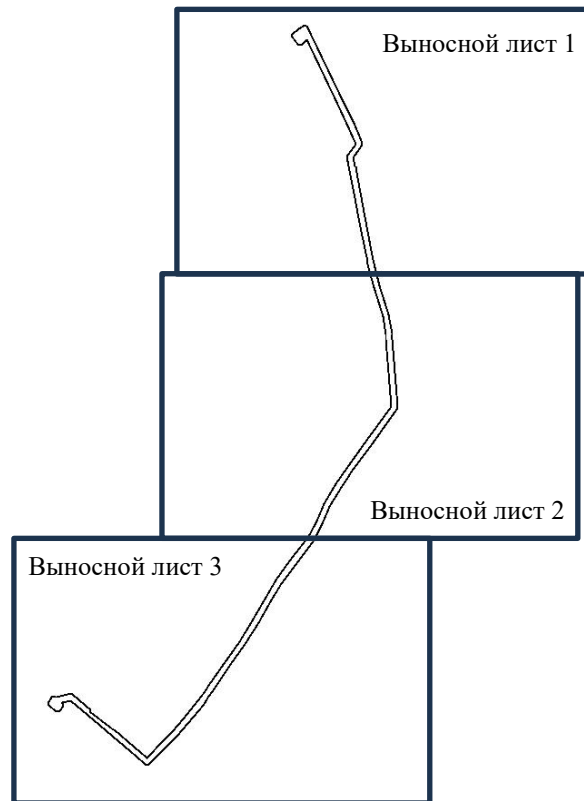
Время приема заинтересованных лиц для ознакомления с поступившим ходатайством об установлении публичного сервитута: ежедневно (за исключением выходных дней) с 9:00 до 13:00, с 14:00 до 16:00 по местному времени.

Официальный сайт в информационно-телекоммуникационной сети «Интернет», на котором размещается сообщение о поступившем ходатайстве об установлении публичного сервитута:

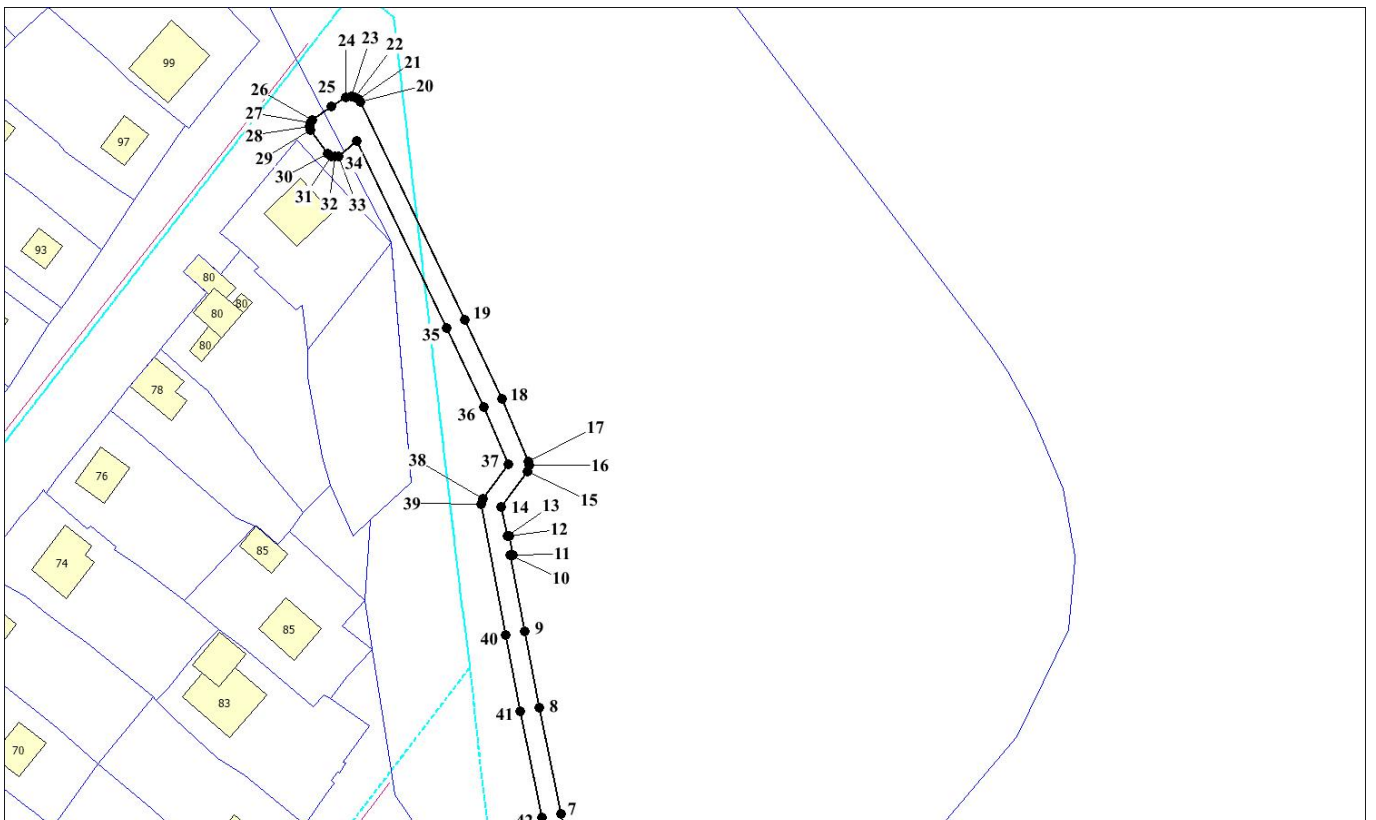
официальный сайт города Новосибирска: <https://novo-sibirsk.ru>.

Размещение сообщения о возможном установлении публичного сервитута на информационных щитах в границах Октябрьского района.

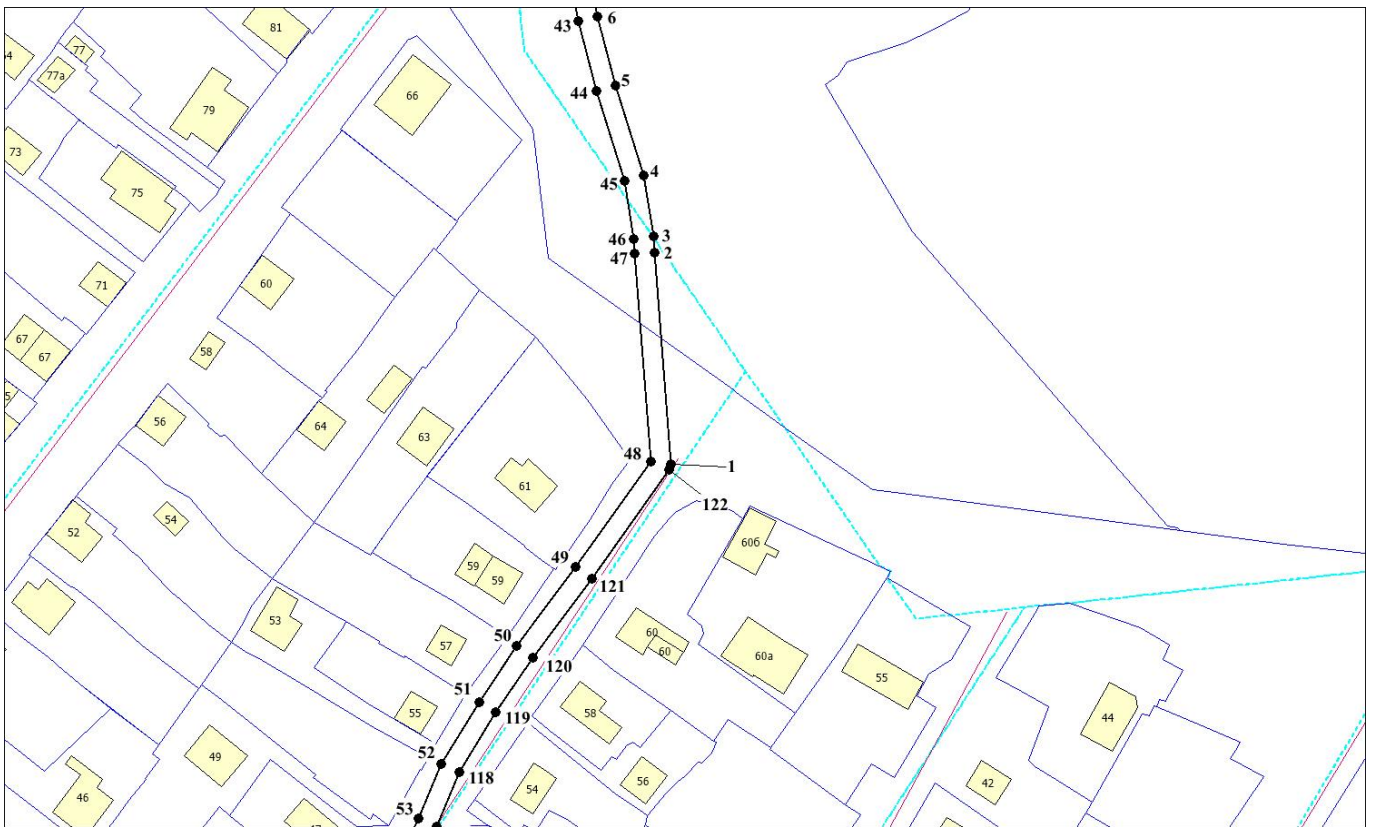
Схема границ публичного сервитута на кадастровом плане территории



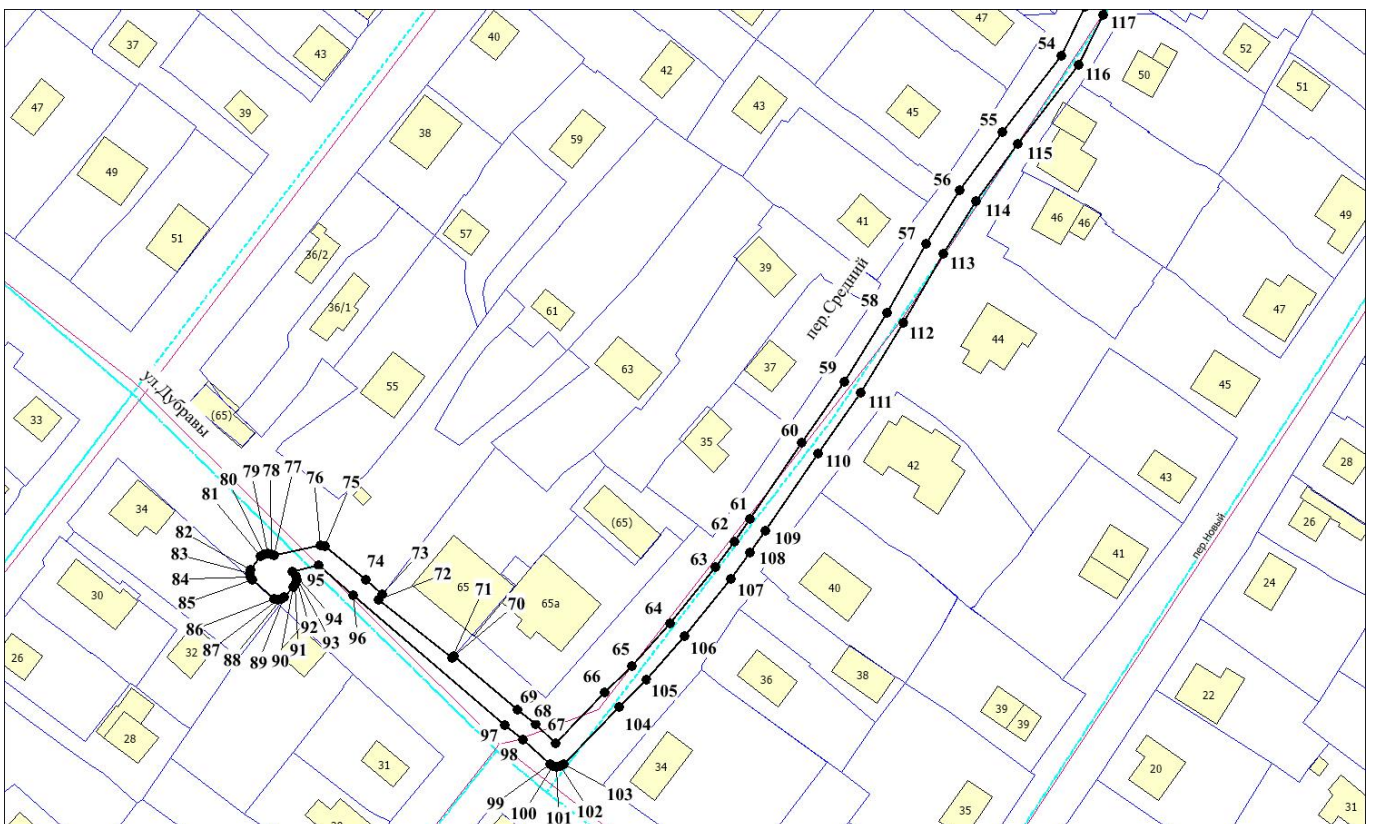
Выносной лист 1



Выносной лист 2



Выносной лист 3



Условные знаки и обозначения:

- проектируемые границы публичного сервитута;
- границы земельных участков;
- кадастровый номер кадастрового квартала;
- 1 - характерная точка сервитута и ее номер.

Площадь сферы действия публичного сервитута: 2505 кв. м		
Обозначение характерных точек границ	Координаты, м	
	X	Y
1	2	3
1	483870,07	4202989,41
2	483913,18	4202986,06
3	483916,44	4202985,84
4	483928,93	4202983,84
5	483947,20	4202978,03
6	483961,33	4202974,48
7	483966,16	4202973,49
8	483987,75	4202969,06
9	484003,35	4202966,13
10	484018,86	4202963,20
11	484018,94	4202963,64
12	484022,85	4202962,86
13	484022,78	4202962,47
14	484028,72	4202961,34
15	484036,03	4202966,57
16	484037,19	4202966,94
17	484037,96	4202966,80
18	484050,72	4202961,43
19	484066,84	4202953,80
20	484111,32	4202932,50
21	484111,87	4202932,11
22	484112,31	4202931,46
23	484112,46	4202930,70
24	484112,16	4202929,65
25	484110,35	4202926,71
26	484107,69	4202922,77
27	484107,05	4202922,33
28	484106,28	4202922,18
29	484105,51	4202922,33
30	484100,72	4202925,92
31	484100,28	4202926,56
32	484100,13	4202927,33
33	484100,28	4202928,10
34	484103,42	4202931,84

1	2	3
35	484065,12	4202950,19
36	484049,04	4202957,80
37	484037,45	4202962,67
38	484030,35	4202957,60
39	484029,19	4202957,23
40	484002,61	4202962,20
41	483986,99	4202965,13
42	483965,36	4202969,58
43	483960,40	4202970,58
44	483946,04	4202974,20
45	483927,86	4202979,98
46	483915,91	4202981,88
47	483912,88	4202982,06
48	483870,64	4202985,36
49	483849,05	4202970,00
50	483832,91	4202957,97
51	483821,48	4202950,31
52	483808,83	4202942,63
53	483797,75	4202937,99
54	483787,79	4202933,11
55	483772,20	4202921,02
56	483760,35	4202912,31
57	483749,40	4202905,51
58	483735,31	4202897,49
59	483721,21	4202888,77
60	483708,89	4202880,18
61	483693,23	4202869,50
62	483688,77	4202866,37
63	483683,50	4202862,53
64	483671,99	4202853,24
65	483663,38	4202845,56
66	483657,85	4202839,96
67	483647,53	4202830,03
68	483651,42	4202825,80
69	483654,42	4202822,11
70	483665,39	4202809,25
71	483664,94	4202808,85

1	2	3
72	483676,83	4202793,82
73	483677,87	4202794,60
74	483680,81	4202791,16
75	483687,82	4202782,84
76	483687,97	4202782,07
77	483685,82	4202772,49
78	483686,14	4202772,01
79	483686,29	4202771,24
80	483686,14	4202770,47
81	483685,70	4202769,83
82	483682,98	4202767,70
83	483682,21	4202767,55
84	483681,44	4202767,70
85	483680,83	4202768,11
86	483676,99	4202772,44
87	483676,84	4202773,21
88	483676,99	4202773,98
89	483677,47	4202774,66
90	483679,37	4202776,45
91	483679,97	4202776,85
92	483680,92	4202777,07
93	483681,69	4202776,92
94	483682,56	4202776,15
95	483683,80	4202781,53
96	483677,77	4202788,56
97	483651,33	4202819,57
98	483648,36	4202823,23
99	483643,26	4202828,76
100	483642,88	4202829,35
101	483642,73	4202830,11
102	483642,88	4202830,88
103	483643,34	4202831,56
104	483655,06	4202842,83
105	483660,59	4202848,43
106	483669,37	4202856,26
107	483681,02	4202865,68
108	483686,46	4202869,63

1	2	3
109	483690,96	4202872,79
110	483706,62	4202883,48
111	483719,06	4202892,14
112	483733,30	4202900,96
113	483747,39	4202908,97
114	483758,16	4202915,67
115	483769,82	4202924,23
116	483785,85	4202936,61
117	483796,04	4202941,61
118	483807,15	4202946,26
119	483819,36	4202953,70
120	483830,64	4202961,26
121	483846,71	4202973,25
122	483868,91	4202989,04