МИНИСТЕРСТВО ЦИФРОВОГО РАЗВИТИЯ, СВЯЗИ И МАССОВЫХ КОММУНИКАЦИЙ РОССИЙСКОЙ ФЕДЕРАЦИИ (МИНЦИФРЫ РОССИИ)

Пресненская наб., д.10, стр.2, Москва, 123112
Справочная: +7 (495) 771-8000

19.10.2026 № П12-98613

На № _____ от _____

по списку рассылки

О публикации сообщения о возможном установлении публичного сервитута

В Министерство цифрового развития, связи и массовых коммуникаций Российской Федерации поступило ходатайство об установлении публичного сервитута от ООО «Пилар».

В соответствии с пунктом 3 статьи 39.42 Земельного кодекса Российской Федерации просим до 22 октября 2026 г. опубликовать сообщение о возможном установлении публичного сервитута и прилагаемые к нему сведения о границах публичного сервитута на официальных сайтах мэрии и администраций, а также разместить на информационных щитах в границах населенных пунктов, на территории которых расположены земельные участки, в отношении которых подано ходатайство об установлении публичного сервитута.

Ссылки на публикации просим направить на адрес электронной почты a.bekreneva@digital.gov.ru.

Приложение: 1. Сообщение о возможном установлении публичного сервитута на 4 л. в 1 экз.
2. Сведения о границах публичного сервитута на 142 л. в 1 экз.
3. Ходатайство об установлении публичного сервитута на 6 л. в 1 экз.

Заместитель директора Департамента государственного регулирования рынка телекоммуникаций Г.Л. Осипов

Минцифры России
Документ подписан электронной подписью
СВЕДЕНИЯ О СЕРТИФИКАТЕ ЭП
Сертификат: 00BCC4FE91C0216EAA6F10D8133003BB74
Владелец: Осипов Гурген Левонович
Действителен с 05-12-2025 до 28-02-2027

Исп.: А.А. Бекренёва
Тел: (495) 771-8000 (доб.44519)

Сообщение о возможном установлении публичного сервитута (Новосибирская область).

В соответствии с п. 3 статьи 39.42 Земельного кодекса Российской Федерации Министерство цифрового развития, связи и массовых коммуникаций Российской Федерации настоящим сообщает, что в целях строительства и эксплуатации антенно-мачтовых сооружений связи возможно установление публичного сервитута в отношении следующих земель и земельных участков (их частей):

54:35:061930, расположенном: Новосибирская область, город Новосибирск, переулок 2-й;

54:17:010512, расположенном: Новосибирская область, м.о. Маслянинский, рабочий поселок Маслянино;

54:35:082555, расположенном: Новосибирская область, г.о. город Новосибирск, город Новосибирск;

54:35:000000, расположенном: Новосибирская область, г.о город Новосибирск, город Новосибирск;

54:17:023607, расположенном: Новосибирская область, м.о Маслянинский, село Большой Изырак;

54:11:030404, расположенном: Новосибирская область, район Коченевский, село Шагалово;

54:35:012980, расположенном: Новосибирская область, г.о город Новосибирск, город Новосибирск;

54:19:050401, расположенном: Новосибирская область, м.р-н Новосибирский, с.п. Боровской сельсовет;

54:35:013135, расположенном: Новосибирская область, г.о город Новосибирск, город Новосибирск;

54:35:041005, расположенном: Новосибирская область, г.о город Новосибирск, город Новосибирск;

54:35:111055, расположенном: Новосибирская область, г.о город Новосибирск, город Новосибирск;

54:11:050156, расположенном: Новосибирская область, м.р-н Коченевский, г.п рабочий поселок Чик, рабочий поселок Чик;

54:35:031520, расположенном: Новосибирская область, город Новосибирск;

54:35:031116, расположенном: Новосибирская область, г.о город Новосибирск, город Новосибирск;

54:35:061140, расположенном: Новосибирская область, г.о город Новосибирск, город Новосибирск;

54:35:082725, расположенном: Новосибирская область, г.о город Новосибирск, город Новосибирск;

54:10:022301, расположенном: Новосибирская область, м.р-н Колыванский, с.п Соколовский сельсовет, деревня Малый Оеш;

54:11:011821, расположенном: Новосибирская область, м.р-н Коченевский, Прокудский сельсовет, село Прокудское;

254:19:060102, расположенном: Новосибирская область, м.р-н Новосибирский, с.п Верх-Тулинский сельсовет;

54:11:038201, расположенном: Новосибирская область, м.р-н Коченевский;

54:35:051990, расположенном: Новосибирская область, г.о город Новосибирск, город Новосибирск;

54:17:022203, расположенном: Новосибирская область, м.о Маслянинский, село Борково;

54:19:072501, расположенном: Новосибирская область, м.р-н Новосибирский, с.п Морской сельсовет;

54:28:040708, расположенном: Новосибирская область, м.р-н Черепановский, с.п Карасевский сельсовет, деревня Нововоскресенка;

54:07:047401, расположенном: Новосибирская область, м.р-н Искитимский;

54:18:070105, расположенном: Новосибирская область, м.р-н Мошковский, с.п Сокурский сельсовет, село Сокур;

54:35:041595, расположенном: Новосибирская область, г.о город Новосибирск, город Новосибирск;

54:35:084630, расположенном: Новосибирская область, город Новосибирск;

54:02:010810, расположенном: Новосибирская область, м.р-н., Барабинский, с.п. Таскаевский сельсовет, село Таскаево;

54:35:082265:775, расположенном: Новосибирская область, город Новосибирск;

54:35:091720:1856, расположенном: Новосибирская область, г.о город Новосибирск, город Новосибирск;

54:36:030101:27, расположенном: Новосибирская область, г.о город Обь, город Обь;

54:35:091290:84, расположенном: Новосибирская область, город Новосибирск, улица Арбузова;

54:10:028210:18, расположенном: Новосибирская область, м.р-н Колыванский, с.п. Соколовский сельсовет;

54:32:010400:63, расположенном: Новосибирская область, г.о город Бердск, город Бердск;

54:19:180601:635, расположенном: Новосибирская область, м.р-н Новосибирский, г.п рабочий поселок Краснообск;

54:19:081301:286, расположенном: Новосибирская область, м.р-н Новосибирский, с.п. Мичуринский Сельсовет.

Обоснованием необходимости установления публичного сервитута являются поручения президента Российской Федерации по обеспечению устойчивой связи и высокоскоростного доступа к информационно-телекоммуникационной сети «Интернет» в малочисленных и приграничных населенных пунктах, удаленных районах и на территориях с массовым проживанием населения, на федеральных автомобильных дорогах и железнодорожных путях общего назначения, а также на автомобильных дорогах, входящих в состав международных транспортных коридоров и автомобильных туристских маршрутов.

Заинтересованные лица могут ознакомиться с поступившим ходатайством об установлении публичного сервитута и прилагаемым к нему описанием местоположения границ публичного сервитута в Минцифры России по адресу: 123112, Москва, Пресненская наб., д. 10, стр. 2, IQ-квартал; в мэрии города Новосибирска по адресу: 630099, Новосибирская область, город Новосибирск, Красный пр-кт, д. 34;

в администрации Маслянинского муниципального округа Новосибирской области по адресу: 633564, Новосибирская область, р.п. Маслянино, ул. Коммунистическая, д. 1а; в администрации Шагаловского сельсовета Коченевского района Новосибирской области по адресу: 632632, Новосибирская обл., Коченевский р-н, Шагалово с., Школьная ул., д. 13; в администрации Боровского сельсовета Новосибирского района Новосибирской области по адресу: 630524, Российская Федерация, Новосибирская область, Новосибирский район, село Боровое, улица Советская, дом 27; в администрации рабочего поселка Чик Коченевского района Новосибирской области по адресу: 632662, Новосибирская область, Коченевский район, рабочий поселок Чик, ул. Садовая, д. 2А; в администрации Соколовского сельсовета Колыванского района Новосибирской области по адресу: 633168, Новосибирская область, Колыванский район, село Соколово, Советская ул, д. 43; в администрации Прокудского сельсовета Коченевского района Новосибирской области по адресу: 632660, Новосибирская область, Коченевский район, с. Прокудское, ул. Совхозная, д. 22; в администрации Верх-Тулинского сельсовета Новосибирского района Новосибирской области по адресу: 630520, Новосибирская область, Новосибирский район, село Верх-Тула, Советская ул., д. 1; в администрации Коченевского района Новосибирской области по адресу: 632640, Новосибирская область, Коченевский район, р.п. Коченево, ул. Октябрьская, д. 43; в администрации Морского сельсовета Новосибирского района Новосибирской области по адресу: 630555, Новосибирская область, Новосибирский район, село Ленинское, Школьная ул., д. 10; в администрации Карасевского сельсовета Черепановского района Новосибирской области по адресу: 633553, Новосибирская область, Черепановский район, село Карасево, Советская ул., д. 2в; в администрации Искитимского района Новосибирской области по адресу: 633209, г. Искитим Новосибирской обл., ул. Пушкина, д. 51; в администрации Сокурского сельсовета Мошковского района Новосибирской области по адресу: 633120, Новосибирская область, Мошковский район, село Сокур, улица Советская, д. 13; в администрации Таскаевского сельсовета Барабинского района Новосибирской области по адресу: 632304, Новосибирская область, Барабинский район, село Таскаево, Центральная ул., д. 96; в администрации города Оби Новосибирской области по адресу: 633102, г. Обь, ул. Авиационная, д. 12; в администрации города Бердска Новосибирской области по адресу: 633010, г. Бердск, ул. М. Горького, д. 9; в администрации рабочего поселка Краснообска Новосибирского района Новосибирской области по адресу: 630501, Новосибирская область, Новосибирский район, рабочий поселок Краснообск, д. 25; в администрации Мичуринского сельсовета Новосибирского района Новосибирской области по адресу: 630526, Новосибирская область, Новосибирский район, поселок Мичуринский, Солнечная ул., д. 5.

Подать заявления об учете прав на земельные участки можно по адресу Минцифры России (Москва, Пресненская наб., д. 10, стр. 2, IQ-квартал).

Срок подачи заявлений об учете прав на земельные участки, в отношении которых испрашивается публичный сервитут, составляет 15 (пятнадцать) дней со дня опубликования данного сообщения (в соответствии с п. 8 ст. 39.42 Земельного кодекса Российской Федерации).

Время приема заинтересованных лиц для ознакомления с поступившим ходатайством об установлении публичного сервитута и подачи заявлений:

Понедельник – четверг: с 9:30 до 12:30 и с 14:00 до 17:00;

Пятница: с 9:30 до 12:30 и с 14:00 до 15:00.

Подробнее о порядке приема граждан можно узнать на сайте https://digital.gov.ru/ru/appeals/personal/.

Данная информация размещена на официальных сайтах Минцифры России (https://digital.gov.ru/ru/), мэрии города Новосибирска (https://novo-sibirsk.ru/), администрации Маслянинского муниципального округа Новосибирской области (https://maslyanino.nso.ru/), администрации Шагаловского сельсовета Коченевского района Новосибирской области (https://shagalovo.nso.ru/), администрации Боровского сельсовета Новосибирского района Новосибирской области (https://admborovoe.nso.ru/), администрации рабочего поселка Чик Коченевского района Новосибирской области (https://adm-chik.nso.ru/), администрации Соколовского сельсовета Колыванского района Новосибирской области (https://sokolovsk.nso.ru/), администрации Прокудского сельсовета Коченевского района Новосибирской области (https://prokudskoe.nso.ru/), администрации Верх-Тулинского сельсовета Новосибирского района Новосибирской области (https://adm-verh-tula.nso.ru/), администрации Коченевского района Новосибирской области (https://kochenevo.nso.ru/), администрации Морского сельсовета Новосибирского района Новосибирской области (https://morskoynsk.nso.ru/), администрации Карасевского сельсовета Черепановского района Новосибирской области (https://admkarasevo.nso.ru/), администрации Искитимского района Новосибирской области (https://iskitimr.nso.ru/), администрации Сокурского сельсовета Мошковского района Новосибирской области (https://sokur.nso.ru/), администрации Таскаевского сельсовета Барабинского района Новосибирской области (https://taskaevskij.nso.ru/), администрации города Оби Новосибирской области (https://gorodob.nso.ru/), администрации города Бердска Новосибирской области (https://berdsk.nso.ru/), администрации рабочего поселка Краснообска Новосибирского района Новосибирской области (https://krasnoobsk.nso.ru/), администрации Мичуринского сельсовета Новосибирского района Новосибирской области (https://michurinsk.nso.ru/).

ГРАФИЧЕСКОЕ ОПИСАНИЕ местоположения границ населенных пунктов, территориальных зон, особо охраняемых природных территорий, зон с особыми условиями использования территории

Публичный сервитут для использования земель кадастровых кварталов в целях строительства и эксплуатации антенно-мачтового сооружения связи БС NS980431

(наименование объекта, местоположение границ которого описано (далее - объект))

Раздел 1

Сведения об объекте

№ п/п	Характеристики объекта	Описание характеристик
1	2	3
1	Местоположение объекта	Новосибирская область, м.р-н Барабинский, с.п Таскаевский сельсовет, село Таскаево
2	Площадь объекта +/- величина погрешности определения площади (Р +/- Дельта Р)	36 +/- 2 м²
3	Иные характеристики объекта	Вид объекта реестра границ: Граница публичного сервитута Кадастровый номер квартала: 54:02:010810 Вид или наименование публичного сервитута по документу: Публичный сервитут для использования земель кадастровых кварталов в целях строительства и эксплуатации антенно-мачтового сооружения связи БС NS980431 Цель установления публичного сервитута: Публичный сервитут для использования земель кадастровых кварталов в целях строительства и эксплуатации антенномачтового сооружения связи БС NS980431 Срок публичного сервитута: 49 лет Обладатель публичного сервитута: Общество с ограниченной ответственностью "Пилар" (ИНН: 7703711642, ОГРН: 1097746775422,адрес эл. почты: pilar@t2.ru, почтовый адрес: 108811, г. Москва, км 3 22-й (Киевское ш.), двлд. 6, стр. 1, этаж 5, комната 33)

Раздел 2

Сведения о местоположении границ объекта

1. Система координат МСК НСО, зона 2

2. Сведения о характерных точках границ объекта

Обозначение характерных точек границ	Координаты, м		Метод определения координат характерной точки	Средняя квадратическая погрешность положения характерной точки (Mt), м	Описание обозначения точки на местности (при наличии)
	X	Y			
1	2	3	4	5	6
1	495129.06	2305562.62	Метод спутниковых геодезических измерений (определений)	0.10	Закрепление отсутствует
2	495133.30	2305566.86	Метод спутниковых геодезических измерений (определений)	0.10	Закрепление отсутствует
3	495129.06	2305571.10	Метод спутниковых геодезических измерений (определений)	0.10	Закрепление отсутствует
4	495124.82	2305566.86	Метод спутниковых геодезических измерений (определений)	0.10	Закрепление отсутствует
1	495129.06	2305562.62	Метод спутниковых геодезических измерений (определений)	0.10	Закрепление отсутствует

3. Сведения о характерных точках части (частей) границы объекта

Обозначение характерных точек части границы	Координаты, м		Метод определения координат характерной точки	Средняя квадратическая погрешность положения характерной точки (Mt), м	Описание обозначения точки на местности (при наличии)
	X	Y			
1	2	3	4	5	6
-	-	-	-	-	-

Раздел 3

Сведения о местоположении измененных (уточненных) границ объекта

1. Система координат -

2. Сведения о характерных точках границ объекта

Обозначение характерных точек границ	Существующие координаты, м		Измененные (уточненные) координаты, м		Метод определения координат характерной точки	Средняя квадратическая погрешность положения характерной точки (Mt), м	Описание обозначения точки на местности (при наличии)
	X	Y	X	Y			
1	2	3	4	5	6	7	8
-	-	-	-	-	-	-	

3. Сведения о характерных точках части (частей) границы объекта

Обозначение характерных точек части границы	Существующие координаты, м		Измененные (уточненные) координаты, м		Метод определения координат характерной точки	Средняя квадратическая погрешность положения характерной точки (Mt), м	Описание обозначения точки на местности (при наличии)
	X	Y	X	Y			
1	2	3	4	5	6	78	
-	-	-	-	-	-	-	

Схема расположения границ публичного сервитута

Масштаб 1:500
Система координат МСК НСО, зона 2

Условные обозначения:

- Публичный сервитут для использования земель кадастровых кварталов в целях строительства и эксплуатации антенно-мачтового сооружения связи БС NS980431
- Характерные точки границ публичного сервитута
- Границы и кадастровые номера земельных участков внесенных в ЕГРН
- Границы и номер кадастрового квартала
- Границы зон с особыми условиями использования территории
- Границы объектов капитального строительства
- Границы сооружений

Номер п/п	№№ точки	Координаты точки, м		Дирекционный угол	Длинна линии, м
		X	Y		
1	1	495129.06	2305562.62	044° 60.0'	06.00
2	2	495133.30	2305566.86	134° 60.0'	06.00
3	3	495129.06	2305571.10	225° 00.0'	06.00
4	4	495124.82	2305566.86	315° 00.0'	06.00
5	1	495129.06	2305562.62		

Кадастровый инженер ' Балдакова Н.В.

ГРАФИЧЕСКОЕ ОПИСАНИЕ

местоположения границ населенных пунктов, территориальных зон, особо охраняемых природных территорий, зон с особыми условиями использования территории

Публичный сервитут для использования земель кадастровых кварталов в целях строительства и эксплуатации антенно-мачтового сооружения связи БС NS980540

(наименование объекта, местоположение границ которого описано (далее - объект))

Раздел 1

Сведения об объекте

№ п/п	Характеристики объекта	Описание характеристик
1	2	3
1.	Местоположение объекта	Новосибирская область, м.о Маслянинский, рабочий поселок Маслянино
2.	Площадь объекта +/- величина погрешности определения площади (Р +/- Дельта Р)	16 +/- 1 м²
3.	Иные характеристики объекта	Вид объекта реестра границ: Граница публичного сервитута Кадастровый номер квартала: 54:17:010512 Вид или наименование публичного сервитута по документу: Публичный сервитут для использования земель кадастровых кварталов в целях строительства и эксплуатации антенно-мачтового сооружения связи БС NS980540 Цель установления публичного сервитута: Публичный сервитут для использования земель кадастровых кварталов в целях строительства и эксплуатации антенно-мачтового сооружения связи БС NS980540 Срок публичного сервитута: 49 лет Обладатель публичного сервитута: Общество с ограниченной ответственностью "Пилар" (ИНН: 7703711642, ОГРН: 1097746775422,адрес эл. почты: pilar@t2.ru, почтовый адрес: 108811, г. Москва, км 3 22-й (Киевское ш.), двлд. 6, стр. 1, этаж 5, комната 33)

Раздел 2

Сведения о местоположении границ объекта

1. Система координат МСК НСО, зона 4

2. Сведения о характерных точках границ объекта

Обозначение характерных точек границ	Координаты, м		Метод определения координат характерной точки	Средняя квадратическая погрешность положения характерной точки (Mt), м	Описание обозначения точки на местности (при наличии)
	X	Y			
1	2	3	4	5	6
1	410983.23	4282776.08	Метод спутниковых геодезических измерений (определений)	0.10	Закрепление отсутствует
2	410979.82	4282778.17	Метод спутниковых геодезических измерений (определений)	0.10	Закрепление отсутствует
3	410977.73	4282774.76	Метод спутниковых геодезических измерений (определений)	0.10	Закрепление отсутствует
4	410981.14	4282772.67	Метод спутниковых геодезических измерений (определений)	0.10	Закрепление отсутствует
1	410983.23	4282776.08	Метод спутниковых геодезических измерений (определений)	0.10	Закрепление отсутствует

3. Сведения о характерных точках части (частей) границы объекта

Обозначение характерных точек части границы	Координаты, м		Метод определения координат характерной точки	Средняя квадратическая погрешность положения характерной точки (Mt), м	Описание обозначения точки на местности (при наличии)
	X	Y			
1	2	3	4	5	6
-	-	-	-	-	-

Раздел 3

Сведения о местоположении измененных (уточненных) границ объекта

1. Система координат -

2. Сведения о характерных точках границ объекта

Обозначение характерных точек границ	Существующие координаты, м		Измененные (уточненные) координаты, м		Метод определения координат характерной точки	Средняя квадратическая погрешность положения характерной точки (Mt), м	Описание обозначения точки на местности (при наличии)
	X	Y	X	Y			
1	2	3	4	5	6	7	8
-	-	-	-	-	-	-	

3. Сведения о характерных точках части (частей) границы объекта

Обозначение характерных точек части границы	Существующие координаты, м		Измененные (уточненные) координаты, м		Метод определения координат характерной точки	Средняя квадратическая погрешность положения характерной точки (Mt), м	Описание обозначения точки на местности (при наличии)
	X	Y	X	Y			
1	2	3	4	5	6	7	8
-	-	-	-	-	-	-	

Схема расположения границ публичного сервитута

№	X	Y	Угол поворота	Дирекционный угол	Румб	S, м
1	410983,23	4282776,08	270° 0' 0"			
2	410979,82	4282778,17	261° 54' 51"	148° 29' 44"	ЮВ: 31° 30' 15"	4,00
5	410977,00	4282774,76	282° 48' 14"	230° 24' 35"	ЮЗ: 50° 24' 35"	4,42
4	410981,14	4282772,67	265° 16' 54"	333° 12' 50"	СЗ: 26° 47' 9"	4,64
1	410983,23	4282776,08	270° 0' 0"	58° 29' 44"	СВ: 58° 29' 44"	4,00

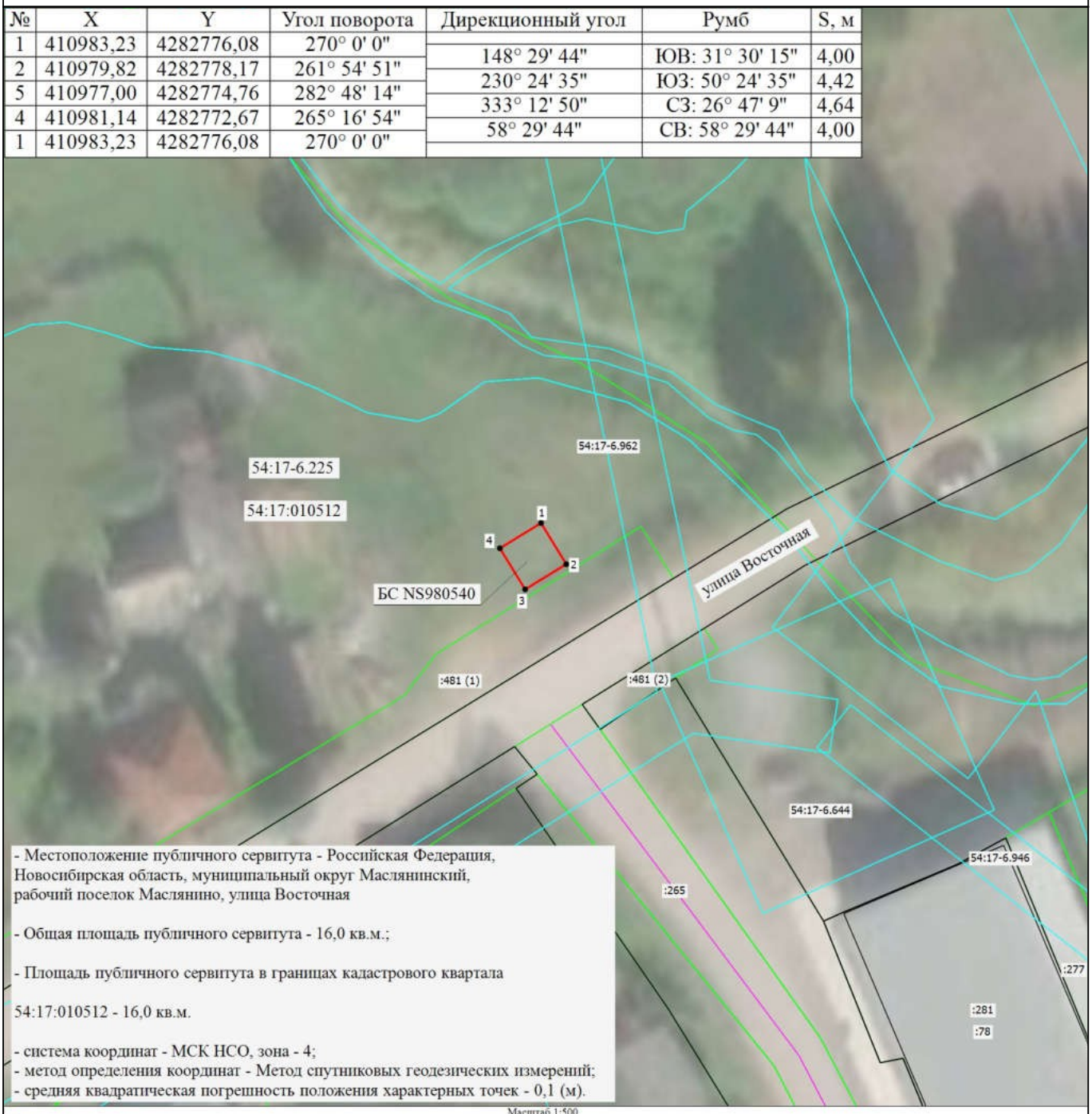

- Местоположение публичного сервитута - Российская Федерация, Новосибирская область, муниципальный округ Маслянинский, рабочий поселок Маслянино, улица Восточная

- Общая площадь публичного сервитута - 16,0 кв.м.;

- Площадь публичного сервитута в границах кадастрового квартала

54:17:010512 - 16,0 кв.м.

- система координат - МСК НСО, зона - 4;
- метод определения координат - Метод спутниковых геодезических измерений;
- средняя квадратическая погрешность положения характерных точек - 0,1 (м).

Масштаб 1:500

Условные обозначения

•	- Характерная точка границы публичного сервитута
	- Граница земельного участка и кадастрового квартала
:78	- Кадастровый номер земельного участка
	- Граница зоны с особыми условиями существующая
:281	- Кадастровый номер здания
54:17:010512	- Номер кадастрового квартала
1	- Обозначение новой характерной точки
	- Часть контура, образованного проекцией существующего в ЕГРН наземного конструктивного элемента здания, сооружения, объекта незавершенного строительства
	- Граница сооружения
:265	- Кадастровый номер сооружения
:481 (1)	- Обозначение контура земельного участка
	- Проектные границы публичного сервитута для использования земель кадастровых кварталов в целях строительства и эксплуатации антенно-мачтового сооружения связи (БС NS980540)

КАДАСТРОВЫЙ ИНЖЕНЕР * Макилева Ольга Михайловна * КВАЛ № 117 - 720 - 328 - 78

Подпись _____ Дата "24" июня 2026 г.

Место для оттиска печати (при наличии) лица, составившего описание местоположения границ объекта

ГРАФИЧЕСКОЕ ОПИСАНИЕ
местоположения границ населенных пунктов, территориальных зон, особо охраняемых природных территорий, зон с особыми условиями использования территории

Публичный сервитут для использования земель кадастровых кварталов в целях строительства и эксплуатации антенно-мачтового сооружения связи БС NS981027

(наименование объекта, местоположение границ которого описано (далее - объект))

Раздел 1

Сведения об объекте

№ п/п	Характеристики объекта	Описание характеристик
1	2	3
1	Местоположение объекта	Новосибирская область, г.о город Новосибирск, город Новосибирск
2	Площадь объекта +/- величина погрешности определения площади (Р +/- Дельта Р)	9 +/- 1 м²
3	Иные характеристики объекта	Вид объекта реестра границ: Граница публичного сервитута Кадастровый номер квартала: 54:35:082555 Вид или наименование публичного сервитута по документу: Публичный сервитут для использования земель кадастровых кварталов в целях строительства и эксплуатации антенно-мачтового сооружения связи БС NS981027 Цель установления публичного сервитута: Публичный сервитут для использования земель кадастровых кварталов в целях строительства и эксплуатации антенно-мачтового сооружения связи БС NS981075 Срок публичного сервитута: 49 лет Обладатель публичного сервитута: Общество с ограниченной ответственностью "Пилар" (ИНН: 7703711642, ОГРН: 1097746775422,адрес эл. почты: pilar@t2.ru, почтовый адрес: 108811, г. Москва, км 3 22-й (Киевское ш.), двлд. 6, стр. 1, этаж 5, комната 33)

Раздел 2

Сведения о местоположении границ объекта

1. Система координат МСК НСО, зона 4

2. Сведения о характерных точках границ объекта

Обозначение характерных точек границ	Координаты, м		Метод определения координат характерной точки	Средняя квадратическая погрешность положения характерной точки (Mt), м	Описание обозначения точки на местности (при наличии)
	X	Y			
1	2	3	4	5	6
1	480376.86	4206878.60	Метод спутниковых геодезических измерений (определений)	0.10	Закрепление отсутствует
2	480378.42	4206881.18	Метод спутниковых геодезических измерений (определений)	0.10	Закрепление отсутствует
3	480375.85	4206882.73	Метод спутниковых геодезических измерений (определений)	0.10	Закрепление отсутствует
4	480374.29	4206880.16	Метод спутниковых геодезических измерений (определений)	0.10	Закрепление отсутствует
1	480376.86	4206878.60	Метод спутниковых геодезических измерений (определений)	0.10	Закрепление отсутствует

3. Сведения о характерных точках части (частей) границы объекта

Обозначение характерных точек части границы	Координаты, м		Метод определения координат характерной точки	Средняя квадратическая погрешность положения характерной точки (Mt), м	Описание обозначения точки на местности (при наличии)
	X	Y			
1	2	3	4	5	6
-	-	-	-	-	-

Раздел 3

Сведения о местоположении измененных (уточненных) границ объекта

1. Система координат -

2. Сведения о характерных точках границ объекта

Обозначение характерных точек границ	Существующие координаты, м		Измененные (уточненные) координаты, м		Метод определения координат характерной точки	Средняя квадратическая погрешность положения характерной точки (Mt), м	Описание обозначения точки на местности (при наличии)
	X	Y	X	Y			
1	2	3	4	5	6	7	8
-	-	-	-	-	-	-	

3. Сведения о характерных точках части (частей) границы объекта

Обозначение характерных точек части границы	Существующие координаты, м		Измененные (уточненные) координаты, м		Метод определения координат характерной точки	Средняя квадратическая погрешность положения характерной точки (Mt), м	Описание обозначения точки на местности (при наличии)
	X	Y	X	Y			
1	2	3	4	5	6	7	8
-	-	-	-	-	-	-	

Схема расположения границ публичного сервитута

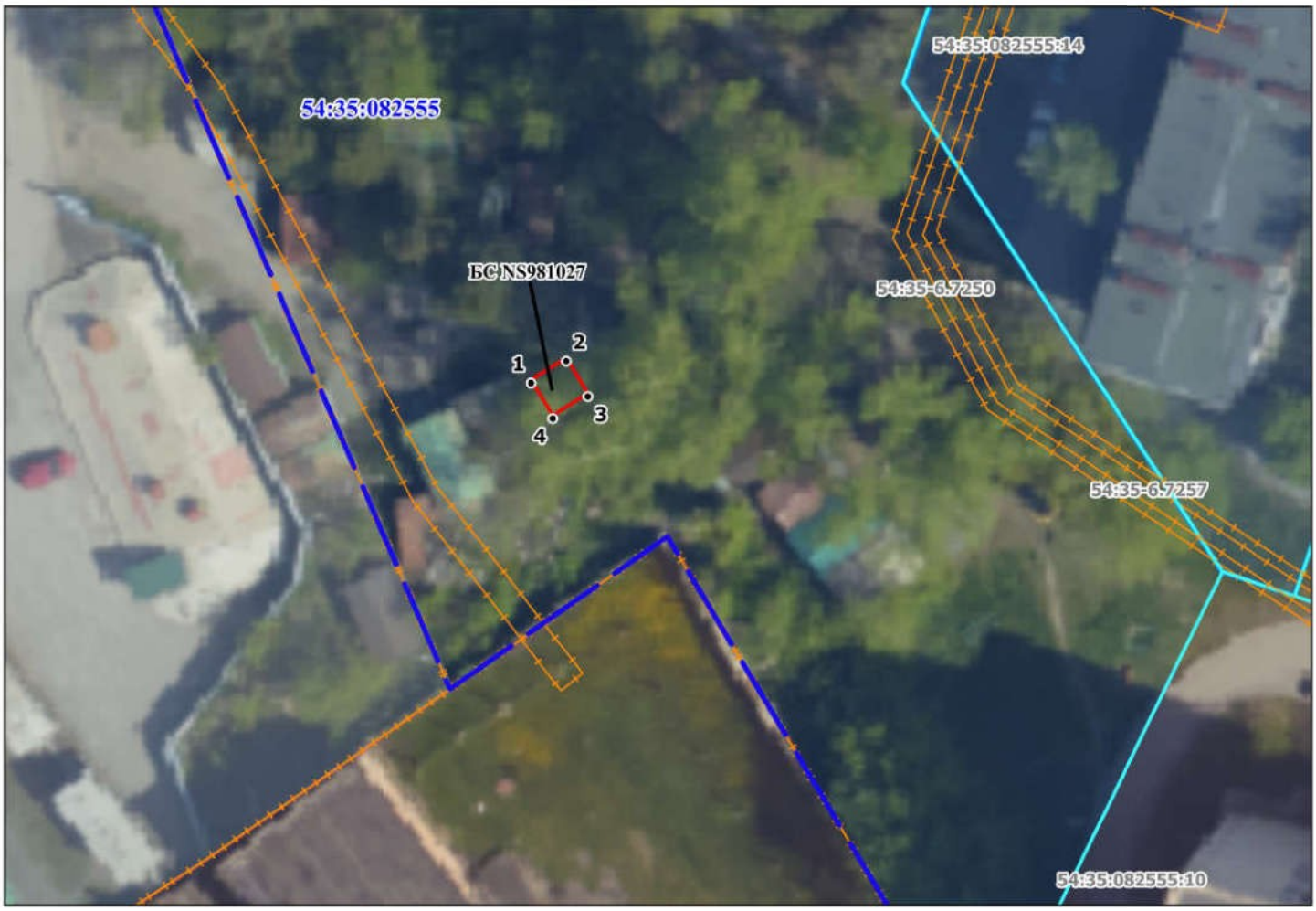

Масштаб 1:500

Система координат МСК НСО, зона 4

Условные обозначения:

- Проектные границы публичного сервитута для использования земель кадастровых кварталов в целях строительства и эксплуатации антенно-мачтового сооружения связи БС NS981027
- Характерные точки границ публичного сервитута
- Границы и кадастровые номера земельных участков внесенных в ЕГРН
- Границы и номер кадастрового квартала
- Границы зон с особыми условиями использования территории
- Границы объектов капитального строительства
- Границы сооружений

Номер п/п	№№ точки	Координаты точки, м		Дирекционный угол	Длинна линии, м
		X	Y		
1	1	480376.86	4206878.60	058° 50.4'	03.01
2	2	480378.42	4206881.18	148° 54.3'	03.00
3	3	480375.85	4206882.73	238° 44.5'	03.01
4	4	480374.29	4206880.16	328° 44.5'	03.01
5	1	480376.86	4206878.60		

Кадастровый инженер _____Балдакова Н.В.

ГРАФИЧЕСКОЕ ОПИСАНИЕ

местоположения границ населенных пунктов, территориальных зон, особо охраняемых природных территорий, зон с особыми условиями использования территории

Публичный сервитут для использования земель кадастровых кварталов в целях строительства и эксплуатации антенно-мачтового сооружения связи БС NS981075

(наименование объекта, местоположение границ которого описано (далее - объект))

Раздел 1

Сведения об объекте

№ п/п	Характеристики объекта	Описание характеристик
1	2	3
1	Местоположение объекта	Новосибирская область, г.о город Новосибирск, город Новосибирск
2	Площадь объекта +/- величина погрешности определения площади (Р +/- Дельта Р)	10 +/- 1 м²
3	Иные характеристики объекта	Вид объекта реестра границ: Граница публичного сервитута Кадастровый номер квартала: 54:35:000000 Вид или наименование публичного сервитута по документу: Публичный сервитут для использования земель кадастровых кварталов в целях строительства и эксплуатации антенно-мачтового сооружения связи БС NS981075 Цель установления публичного сервитута: Публичный сервитут для использования земель кадастровых кварталов в целях строительства и эксплуатации антенно-мачтового сооружения связи БС NS981075 Срок публичного сервитута: 49 лет Обладатель публичного сервитута: Общество с ограниченной ответственностью "Пилар" (ИНН: 7703711642, ОГРН: 1097746775422,адрес эл. почты: pilar@t2.ru, почтовый адрес: 108811, г. Москва, км 3 22-й (Киевское ш.), двлд. 6, стр. 1, этаж 5, комната 33)

Раздел 2

Сведения о местоположении границ объекта

1. Система координат МСК НСО, зона 4

2. Сведения о характерных точках границ объекта

Обозначение характерных точек границ	Координаты, м		Метод определения координат характерной точки	Средняя квадратическая погрешность положения характерной точки (Mt), м	Описание обозначения точки на местности (при наличии)
	X	Y			
1	2	3	4	5	6
1	494329.77	4198701.01	Метод спутниковых геодезических измерений (определений)	0.10	Закрепление отсутствует
2	494331.32	4198703.77	Метод спутниковых геодезических измерений (определений)	0.10	Закрепление отсутствует
3	494328.56	4198705.34	Метод спутниковых геодезических измерений (определений)	0.10	Закрепление отсутствует
4	494327.01	4198702.56	Метод спутниковых геодезических измерений (определений)	0.10	Закрепление отсутствует
1	494329.77	4198701.01	Метод спутниковых геодезических измерений (определений)	0.10	Закрепление отсутствует

3. Сведения о характерных точках части (частей) границы объекта

Обозначение характерных точек части границы	Координаты, м		Метод определения координат характерной точки	Средняя квадратическая погрешность положения характерной точки (Mt), м	Описание обозначения точки на местности (при наличии)
	X	Y			
1	2	3	4	5	6
-	-	-	-	-	-

Раздел 3

Сведения о местоположении измененных (уточненных) границ объекта

1. Система координат -

2. Сведения о характерных точках границ объекта

Обозначение характерных точек границ	Существующие координаты, м		Измененные (уточненные) координаты, м		Метод определения координат характерной точки	Средняя квадратическая погрешность положения характерной точки (Mt), м	Описание обозначения точки на местности (при наличии)
	X	Y	X	Y			
1	2	3	4	5	6	7	8
-	-	-	-	-	-	-	

3. Сведения о характерных точках части (частей) границы объекта

Обозначение характерных точек части границы	Существующие координаты, м		Измененные (уточненные) координаты, м		Метод определения координат характерной точки	Средняя квадратическая погрешность положения характерной точки (Mt), м	Описание обозначения точки на местности (при наличии)
	X	Y	X	Y			
1	2	3	4	5	6	7	8
-	-	-	-	-	-	-	

Схема расположения границ публичного сервитута

Масштаб 1:500

Система координат МСК НСО, зона 4

Условные обозначения:

- Проектные границы публичного сервитута для использования земель кадастровых кварталов в целях строительства и эксплуатации антенно-мачтового сооружения связи БС NS981075
- Характерные точки границ публичного сервитута
- Границы и кадастровые номера земельных участков внесенных в ЕГРН
- Границы и номер кадастрового квартала
- Границы зон с особыми условиями использования территории
- Границы объектов капитального строительства
- Границы сооружений

Номер п/п	№№ точки	Координаты точки, м		Дирекционный угол	Длинна линии, м
		X	Y		
1	1	494329.77	4198701.01	060° 40.9'	03.17
2	2	494331.32	4198703.77	150° 22.0'	03.18
3	3	494328.56	4198705.34	240° 51.5'	03.18
4	4	494327.01	4198702.56	330° 40.9'	03.17
5	1	494329.77	4198701.01		

03-16-299

Кадастровый инженер _____ **Балдакова Н.В.**

ГРАФИЧЕСКОЕ ОПИСАНИЕ

местоположения границ населенных пунктов, территориальных зон, особо охраняемых природных территорий, зон с особыми условиями использования территории

Публичный сервитут для использования земель кадастровых кварталов в целях строительства и эксплуатации антенно-мачтового сооружения связи БС NS981080

(наименование объекта, местоположение границ которого описано (далее - объект))

Раздел 1

Сведения об объекте

№ п/п	Характеристики объекта	Описание характеристик
1	2	3
1.	Местоположение объекта	Новосибирская область, м.о Маслянинский, село Большой Изырак
2.	Площадь объекта +/- величина погрешности определения площади (Р +/- Дельта Р)	16 +/- 1 м²
3.	Иные характеристики объекта	Вид объекта реестра границ: Граница публичного сервитута Кадастровый номер квартала: 54:17:023607 Вид или наименование публичного сервитута по документу: Публичный сервитут для использования земель кадастровых кварталов в целях строительства и эксплуатации антенно-мачтового сооружения связи БС NS981080 Цель установления публичного сервитута: Публичный сервитут для использования земель кадастровых кварталов в целях строительства и эксплуатации антенно-мачтового сооружения связи БС NS981080 Срок публичного сервитута: 49 лет Обладатель публичного сервитута: Общество с ограниченной ответственностью "Пилар" (ИНН: 7703711642, ОГРН: 1097746775422,адрес эл. почты: pilar@t2.ru, почтовый адрес: 108811, г. Москва, км 3 22-й (Киевское ш.), двлд. 6, стр. 1, этаж 5, комната 33)

Раздел 2

Сведения о местоположении границ объекта

1. Система координат МСК НСО, зона 4

2. Сведения о характерных точках границ объекта

Обозначение характерных точек границ	Координаты, м		Метод определения координат характерной точки	Средняя квадратическая погрешность положения характерной точки (Mt), м	Описание обозначения точки на местности (при наличии)
	X	Y			
1	2	3	4	5	6
1	430731.33	4284406.43	Метод спутниковых геодезических измерений (определений)	0.10	Закрепление отсутствует
2	430735.33	4284406.43	Метод спутниковых геодезических измерений (определений)	0.10	Закрепление отсутствует
3	430735.33	4284410.43	Метод спутниковых геодезических измерений (определений)	0.10	Закрепление отсутствует
4	430731.33	4284410.43	Метод спутниковых геодезических измерений (определений)	0.10	Закрепление отсутствует
1	430731.33	4284406.43	Метод спутниковых геодезических измерений (определений)	0.10	Закрепление отсутствует

3. Сведения о характерных точках части (частей) границы объекта

Обозначение характерных точек части границы	Координаты, м		Метод определения координат характерной точки	Средняя квадратическая погрешность положения характерной точки (Mt), м	Описание обозначения точки на местности (при наличии)
	X	Y			
1	2	3	4	5	6
-	-	-	-	-	-

Раздел 3

Сведения о местоположении измененных (уточненных) границ объекта

1. Система координат -

2. Сведения о характерных точках границ объекта

Обозначение характерных точек границ	Существующие координаты, м		Измененные (уточненные) координаты, м		Метод определения координат характерной точки	Средняя квадратическая погрешность положения характерной точки (Mt), м	Описание обозначения точки на местности (при наличии)
	X	Y	X	Y			
1	2	3	4	5	6	7	8
-	-	-	-	-	-	-	

3. Сведения о характерных точках части (частей) границы объекта

Обозначение характерных точек части границы	Существующие координаты, м		Измененные (уточненные) координаты, м		Метод определения координат характерной точки	Средняя квадратическая погрешность положения характерной точки (Mt), м	Описание обозначения точки на местности (при наличии)
	X	Y	X	Y			
1	2	3	4	5	6	7	8
-	-	-	-	-	-	-	

Схема расположения границ публичного сервитута

№	X	Y	Угол поворота	Дирекционный угол	Румб	S, м
1	430731,33	4284406,43	270° 0' 0"			
2	430735,33	4284406,43	270° 0' 0"	360° 0' 0"	СЗ: 0° 0' 0"	4,00
3	430735,33	4284410,43	270° 0' 0"	90° 0' 0"	СВ: 90° 0' 0"	4,00
4	430731,33	4284410,43	270° 0' 0"	180° 0' 0"	ЮВ: 0° 0' 0"	4,00
1	430731,33	4284406,43	270° 0' 0"	270° 0' 0"	ЮЗ: 90° 0' 0"	4,00

- Местоположение публичного сервитута - Российская Федерация, Новосибирская область, муниципальный округ Маслянинский, село Большой Изырак

- Общая площадь публичного сервитута - 16,0 кв.м.;

- Площадь публичного сервитута в границах кадастрового квартала

54:17:023607 - 16,0 кв.м.

- система координат - МСК НСО, зона - 4;
- метод определения координат - Метод спутниковых геодезических измерений;
- средняя квадратическая погрешность положения характерных точек - 0,1 (м).

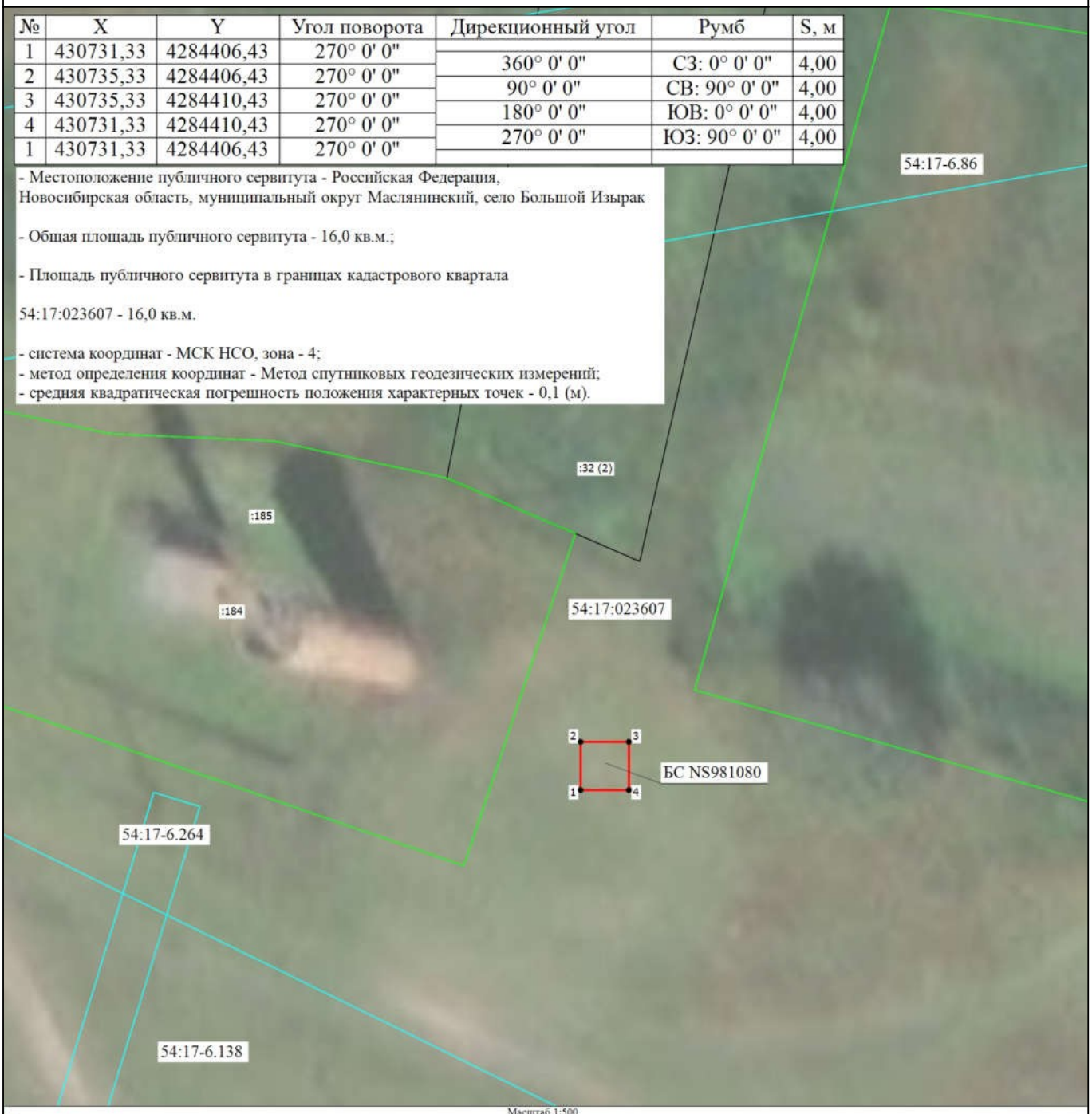

Масштаб 1:500

Условные обозначения

- Характерная точка границы публичного сервитута
- Граница земельного участка и кадастрового квартала
- Граница зоны с особыми условиями существующая
- :135 - Кадастровый номер земельного участка
- :185 - Кадастровый номер сооружения
- 1 - Обозначение новой характерной точки
- Часть контура, образованного проекцией существующего в ЕГРН наземного конструктивного элемента здания, сооружения, объекта незавершенного строительства
- Граница сооружения
- Проектные границы публичного сервитута для использования земель кадастровых кварталов в целях строительства и эксплуатации антенно-мачтового сооружения связи (БС NS981080)
- 54:17:023607 - Номер кадастрового квартала

Подпись _____ Дата "24" июня 2026 г.

Место для оттиска печати (при наличии) лица, составившего описание местоположения границ объекта

ГРАФИЧЕСКОЕ ОПИСАНИЕ

местоположения границ публичного сервитута

Публичный сервитут для использования земель кадастровых кварталов в целях строительства и эксплуатации антенно-мачтового сооружения связи БС NS981415

(наименование объекта, местоположение границ которого описано (далее - объект)

Раздел 1

Сведения об объекте		
№ п/п	Характеристики объекта	Описание характеристик
1	2	3
1	Местоположение объекта	Новосибирская область, район Коченевский, село Шагалово
2	Площадь объекта +/- величина погрешности определения площади (Р+/- Дельта Р)	100 кв.м ± 2.00 кв.м
3	Иные характеристики объекта	Вид объекта реестра границ: Граница публичного сервитута Кадастровый номер квартала: 54:11:030404 Вид или наименование публичного сервитута по документу: Публичный сервитут для использования земель кадастровых кварталов в целях строительства и эксплуатации антенно-мачтового сооружения связи БС NS981415 Цель установления публичного сервитута: Публичный сервитут для использования земель кадастровых кварталов в целях строительства и эксплуатации антенно-мачтового сооружения связи БС NS981415 Срок публичного сервитута: 49 лет Обладатель публичного сервитута: Общество с ограниченной ответственностью "Пилар" (ИНН: 7703711642, ОГРН: 1097746775422, адрес эл. почты: pilar@t2.ru, почтовый адрес: 108811, г. Москва, км 3 22-й (Киевское ш.), двлд. 6, стр. 1, этаж 5, комната 33).

Раздел 2

Сведения о местоположении границ объекта					
1. Система координат МСК НСО, зона 3					
2. Сведения о характерных точках границ объекта					
Обозначение характерных точек границ	Координаты, м		Метод определения координат характерной точки	Средняя квадратическая погрешность положения характерной точки (M_t), м	Описание обозначения точки на местности (при наличии)
	X	Y			
1	2	3	4	5	6
1	475447.17	3345118.13	Метод спутниковых геодезических измерений (определений)	0.10	–
2	475441.18	3345126.12	Метод спутниковых геодезических измерений (определений)	0.10	–
3	475433.17	3345120.13	Метод спутниковых геодезических измерений (определений)	0.10	–
4	475439.16	3345112.12	Метод спутниковых геодезических измерений (определений)	0.10	–
1	475447.17	3345118.13	Метод спутниковых геодезических измерений (определений)	0.10	–
3. Сведения о характерных точках части (частей) границы объекта					
Обозначение характерных точек части границы	Координаты, м		Метод определения координат характерной точки	Средняя квадратическая погрешность положения характерной точки (M_t), м	Описание обозначения точки на местности (при наличии)
	X	Y			
1	2	3	4	5	6
–	–	–	–	–	–

Схема расположения границ публичного сервитута

Масштаб 1:750
Система координат: МСК НСО, зона 3

Условные обозначения

	Проектные границы публичного сервитута для использования земель кадастровых кварталов в целях строительства и эксплуатации антенно-мачтового сооружения связи БС №981415
• 1	Характерные точки границ публичного сервитута
54:11:030404:70	Границы и кадастровые номера земельных участков внесенных в ЕГРН
54:11:030404	Границы и номер кадастрового квартала
	Границы зон с особыми условиями использования территории
	Границы объектов капитального строительства
	Границы сооружений

Номера точек	Румбы (азимуты) линий	Длины Линий, м	Номер точки	координаты	
				X	Y
1-2	ЮВ:53°10’	10	1	475447,17	3345118,13
2-3	ЮЗ:36°50’	10	2	475441,18	3345126,12
3-4	СЗ:53°10’	10	3	475433,17	3345120,13
4-1	СВ:36°50’	10	4	475439,16	3345112,12

Подготовил: кадастровый инженер Прудников В.В.

ГРАФИЧЕСКОЕ ОПИСАНИЕ

местоположения границ населенных пунктов, территориальных зон, особо охраняемых природных территорий, зон с особыми условиями использования территории

Публичный сервитут для использования земель кадастровых кварталов в целях строительства и эксплуатации антенно-мачтового сооружения связи БС NS981569

(наименование объекта, местоположение границ которого описано (далее - объект))

Раздел 1

Сведения об объекте

№ п/п	Характеристики объекта	Описание характеристик
1	2	3
1	Местоположение объекта	Новосибирская область, г.о город Новосибирск, город Новосибирск
2	Площадь объекта +/- величина погрешности определения площади (Р +/- Дельта Р)	2 +/- 1 м²
3	Иные характеристики объекта	Вид объекта реестра границ: Граница публичного сервитута Кадастровый номер квартала: 54:35:012980 Вид или наименование публичного сервитута по документу: Публичный сервитут для использования земель кадастровых кварталов в целях строительства и эксплуатации антенно-мачтового сооружения связи БС NS981569 Цель установления публичного сервитута: Публичный сервитут для использования земель кадастровых кварталов в целях строительства и эксплуатации антенно-мачтового сооружения связи БС NS981569 Срок публичного сервитута: 49 лет Обладатель публичного сервитута: Общество с ограниченной ответственностью "Пилар" (ИНН: 7703711642, ОГРН: 1097746775422,адрес эл. почты: pilar@t2.ru, почтовый адрес: 108811, г. Москва, км 3 22-й (Киевское ш.), двлд. 6, стр. 1, этаж 5, комната 33)

Раздел 2

Сведения о местоположении границ объекта

1. Система координат МСК НСО, зона 4

2. Сведения о характерных точках границ объекта

Обозначение характерных точек границ	Координаты, м		Метод определения координат характерной точки	Средняя квадратическая погрешность положения характерной точки (Mt), м	Описание обозначения точки на местности (при наличии)
	X	Y			
1	2	3	4	5	6
1	490888.67	4204561.63	Метод спутниковых геодезических измерений (определений)	0.10	Закрепление отсутствует
2	490888.25	4204562.98	Метод спутниковых геодезических измерений (определений)	0.10	Закрепление отсутствует
3	490886.90	4204562.56	Метод спутниковых геодезических измерений (определений)	0.10	Закрепление отсутствует
4	490887.32	4204561.21	Метод спутниковых геодезических измерений (определений)	0.10	Закрепление отсутствует
1	490888.67	4204561.63	Метод спутниковых геодезических измерений (определений)	0.10	Закрепление отсутствует

3. Сведения о характерных точках части (частей) границы объекта

Обозначение характерных точек части границы	Координаты, м		Метод определения координат характерной точки	Средняя квадратическая погрешность положения характерной точки (Mt), м	Описание обозначения точки на местности (при наличии)
	X	Y			
1	2	3	4	5	6
-	-	-	-	-	-

Раздел 3

Сведения о местоположении измененных (уточненных) границ объекта

1. Система координат -

2. Сведения о характерных точках границ объекта

Обозначение характерных точек границ	Существующие координаты, м		Измененные (уточненные) координаты, м		Метод определения координат характерной точки	Средняя квадратическая погрешность положения характерной точки (Mt), м	Описание обозначения точки на местности (при наличии)
	X	Y	X	Y			
1	2	3	4	5	6	7	8
-	-	-	-	-	-	-	

3. Сведения о характерных точках части (частей) границы объекта

Обозначение характерных точек части границы	Существующие координаты, м		Измененные (уточненные) координаты, м		Метод определения координат характерной точки	Средняя квадратическая погрешность положения характерной точки (Mt), м	Описание обозначения точки на местности (при наличии)
	X	Y	X	Y			
1	2	3	4	5	6	7	8
-	-	-	-	-	-	-	

Схема расположения границ публичного сервитута

Масштаб 1:500

Система координат МСК НСО, зона 4

Условные обозначения:

- Проектные границы публичного сервитута для использования земель кадастровых кварталов в целях строительства и эксплуатации антенно-мачтового сооружения связи БС NS981569
- Характерные точки границ публичного сервитута
- Границы и кадастровые номера земельных участков внесенных в ЕГРН
- Границы и номер кадастрового квартала
- Границы зон с особыми условиями использования территории
- Границы объектов капитального строительства
- Границы сооружений

Номер п/п	№№ точки	Координаты точки, м		Дирекционный угол	Длинна линии, м
		X	Y		
1	1	490888.67	4204561.63	107° 16.9'	01.41
2	2	490888.25	4204562.98	197° 16.9'	01.41
3	3	490886.90	4204562.56	287° 16.9'	01.41
4	4	490887.32	4204561.21	017° 16.9'	01.41
5	1	490888.67	4204561.63		

Кадастровый инженер _____ Балдакова Н.В.

ГРАФИЧЕСКОЕ ОПИСАНИЕ
местоположения границ населенных пунктов, территориальных зон, особо охраняемых природных территорий, зон с особыми условиями использования территории

Публичный сервитут для использования земель кадастровых кварталов в целях строительства и эксплуатации антенно-мачтового сооружения связи БС NS981576

(наименование объекта, местоположение границ которого описано (далее - объект))

Раздел 1

Сведения об объекте

№ п/п	Характеристики объекта	Описание характеристик
1	2	3
1.	Местоположение объекта	Новосибирская область, м.р-н Новосибирский, с.п Боровской сельсовет
2.	Площадь объекта +/- величина погрешности определения площади (Р +/- Дельта Р)	16 +/- 1 м²
3.	Иные характеристики объекта	Вид объекта реестра границ: Граница публичного сервитута Кадастровый номер квартала: 54:19:050401 Вид или наименование публичного сервитута по документу: Публичный сервитут для использования земель кадастровых кварталов в целях строительства и эксплуатации антенно-мачтового сооружения связи БС NS981576 Цель установления публичного сервитута: Публичный сервитут для использования земель кадастровых кварталов в целях строительства и эксплуатации антенно-мачтового сооружения связи БС NS981576 Срок публичного сервитута: 49 лет Обладатель публичного сервитута: Общество с ограниченной ответственностью "Пилар" (ИНН: 7703711642, ОГРН: 1097746775422,адрес эл. почты: pilar@t2.ru, почтовый адрес: 108811, г. Москва, км 3 22-й (Киевское ш.), двлд. 6, стр. 1, этаж 5, комната 33)

Раздел 2

Сведения о местоположении границ объекта

1. Система координат МСК НСО, зона 4

2. Сведения о характерных точках границ объекта

Обозначение характерных точек границ	Координаты, м		Метод определения координат характерной точки	Средняя квадратическая погрешность положения характерной точки (Mt), м	Описание обозначения точки на местности (при наличии)
	X	Y			
1	2	3	4	5	6
1	444469.11	4163952.60	Метод спутниковых геодезических измерений (определений)	0.1	Закрепление отсутствует
2	444471.94	4163949.77	Метод спутниковых геодезических измерений (определений)	0.1	Закрепление отсутствует
3	444469.11	4163946.94	Метод спутниковых геодезических измерений (определений)	0.1	Закрепление отсутствует
4	444466.28	4163949.77	Метод спутниковых геодезических измерений (определений)	0.1	Закрепление отсутствует
1	444469.11	4163952.60	Метод спутниковых геодезических измерений (определений)	0.1	Закрепление отсутствует

3. Сведения о характерных точках части (частей) границы объекта

Обозначение характерных точек части границы	Координаты, м		Метод определения координат характерной точки	Средняя квадратическая погрешность положения характерной точки (Mt), м	Описание обозначения точки на местности (при наличии)
	X	Y			
1	2	3	4	5	6
-	-	-	-	-	-

Раздел 3

Сведения о местоположении измененных (уточненных) границ объекта

1. Система координат -

2. Сведения о характерных точках границ объекта

Обозначение характерных точек границ	Существующие координаты, м		Измененные (уточненные) координаты, м		Метод определения координат характерной точки	Средняя квадратическая погрешность положения характерной точки (Mt), м	Описание обозначения точки на местности (при наличии)
	X	Y	X	Y			
1	2	3	4	5	6	7	8
-	-	-	-	-	-	-	

3. Сведения о характерных точках части (частей) границы объекта

Обозначение характерных точек части границы	Существующие координаты, м		Измененные (уточненные) координаты, м		Метод определения координат характерной точки	Средняя квадратическая погрешность положения характерной точки (Mt), м	Описание обозначения точки на местности (при наличии)
	X	Y	X	Y			
1	2	3	4	5	6	7	8
-	-	-	-	-	-	-	

Схема расположения границ публичного сервитута

№	X	Y	Угол поворота	Дирекционный угол	Румб	S, м
1	444469,11	4163952,60	90° 0' 0"			
2	444471,94	4163949,77	90° 0' 0"	315° 0' 0"	СЗ: 45° 0' 0"	4,00
3	444469,11	4163946,94	90° 0' 0"	225° 0' 0"	ЮЗ: 45° 0' 0"	4,00
4	444466,28	4163949,77	90° 0' 0"	135° 0' 0"	ЮВ: 45° 0' 0"	4,00
1	444469,11	4163952,60	90° 0' 0"	45° 0' 0"	СВ: 45° 0' 0"	4,00

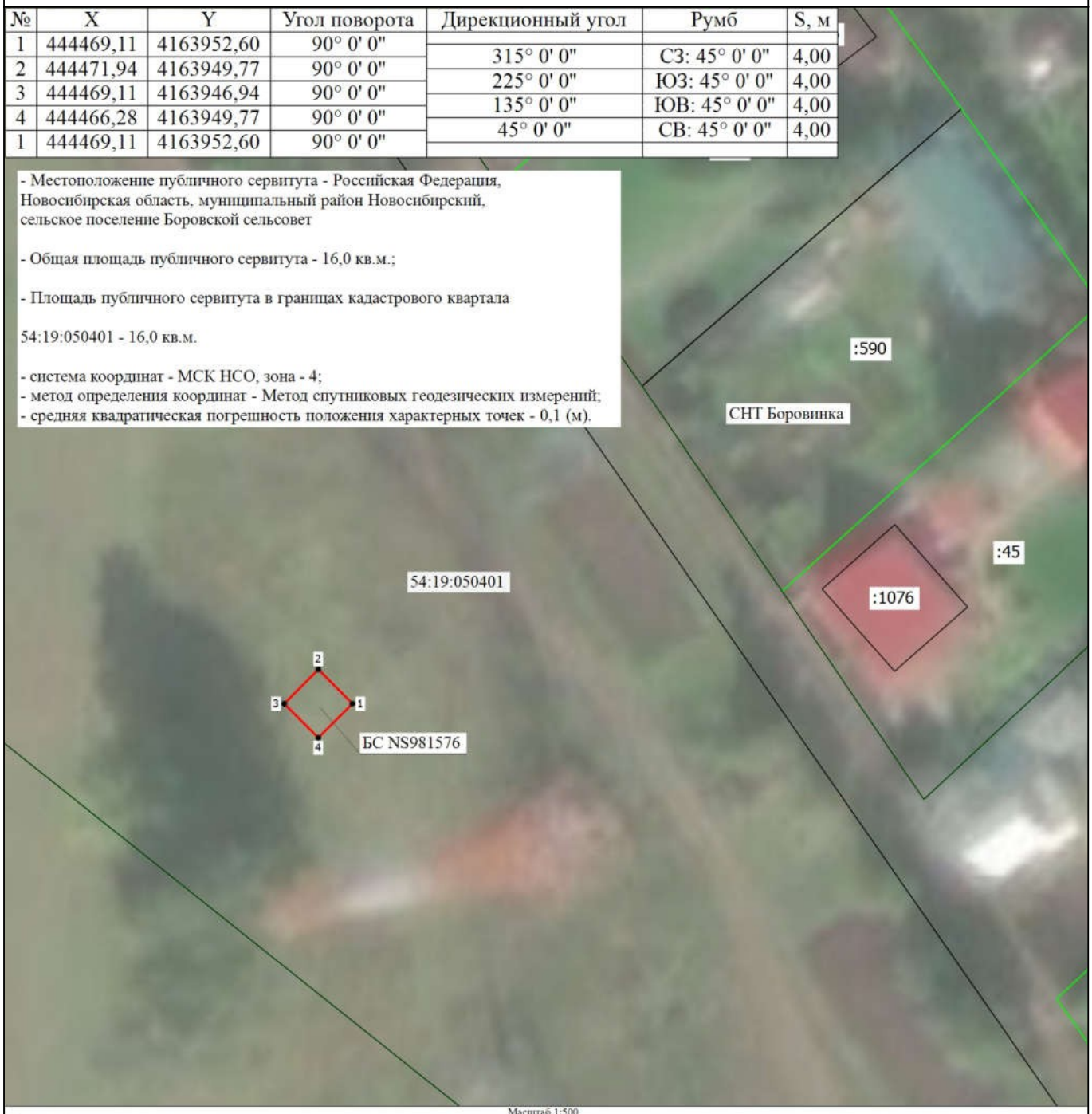
- Местоположение публичного сервитута - Российская Федерация, Новосибирская область, муниципальный район Новосибирский, сельское поселение Боровской сельсовет

- Общая площадь публичного сервитута - 16,0 кв.м.;

- Площадь публичного сервитута в границах кадастрового квартала

54:19:050401 - 16,0 кв.м.

- система координат - МСК НСО, зона - 4;
- метод определения координат - Метод спутниковых геодезических измерений;
- средняя квадратическая погрешность положения характерных точек - 0,1 (м).

Масштаб 1:500

Условные обозначения

- Характерная точка границы публичного сервитута
- Граница земельного участка и кадастрового квартала
- Кадастровый номер земельного участка
- Номер кадастрового квартала

:590
54:19:050401

1

- Обозначение новой характерной точки
- Часть контура, образованного проекцией существующего в ЕГРН наземного конструктивного элемента здания, сооружения, объекта незавершенного строительства
- Кадастровый номер здания

:986

- Проектные границы публичного сервитута для использования земель кадастровых кварталов в целях строительства и эксплуатации антенно-мачтового сооружения связи (БС NS981576)

Подпись _____ Дата "24" июня 2026 г.

Место для оттиска печати (при наличии) лица, составившего описание местоположения границ объекта

ГРАФИЧЕСКОЕ ОПИСАНИЕ
местоположения границ населенных пунктов, территориальных зон, особо охраняемых природных территорий, зон с особыми условиями использования территории

Публичный сервитут для использования земель кадастровых кварталов в целях строительства и эксплуатации антенно-мачтового сооружения связи БС NS981707

(наименование объекта, местоположение границ которого описано (далее - объект))

Раздел 1

Сведения об объекте

№ п/п	Характеристики объекта	Описание характеристик
1	2	3
1.	Местоположение объекта	Новосибирская область, г.о город Новосибирск, город Новосибирск
2.	Площадь объекта +/- величина погрешности определения площади (Р +/- Дельта Р)	15 +/- 1 м²
3.	Иные характеристики объекта	Вид объекта реестра границ: Граница публичного сервитута Кадастровый номер квартала: 54:35:013135 Вид или наименование публичного сервитута по документу: Публичный сервитут для использования земель кадастровых кварталов в целях строительства и эксплуатации антенно-мачтового сооружения связи БС NS981707 Цель установления публичного сервитута: Публичный сервитут для использования земель кадастровых кварталов в целях строительства и эксплуатации антенно-мачтового сооружения связи БС NS981707 Срок публичного сервитута: 49 лет Обладатель публичного сервитута: Общество с ограниченной ответственностью "Пилар" (ИНН: 7703711642, ОГРН: 1097746775422,адрес эл. почты: pilar@t2.ru, почтовый адрес: 108811, г. Москва, км 3 22-й (Киевское ш.), двлд. 6, стр. 1, этаж 5, комната 33)

Раздел 2

Сведения о местоположении границ объекта

1. Система координат МСК НСО, зона 4

2. Сведения о характерных точках границ объекта

Обозначение характерных точек границ	Координаты, м		Метод определения координат характерной точки	Средняя квадратическая погрешность положения характерной точки (Mt), м	Описание обозначения точки на местности (при наличии)
	X	Y			
1	2	3	4	5	6
1	490241.49	4205287.10	Метод спутниковых геодезических измерений (определений)	0.10	Закрепление отсутствует
2	490237.63	4205286.04	Метод спутниковых геодезических измерений (определений)	0.10	Закрепление отсутствует
3	490238.66	4205282.32	Метод спутниковых геодезических измерений (определений)	0.10	Закрепление отсутствует
4	490242.51	4205283.38	Метод спутниковых геодезических измерений (определений)	0.10	Закрепление отсутствует
1	490241.49	4205287.10	Метод спутниковых геодезических измерений (определений)	0.10	Закрепление отсутствует

3. Сведения о характерных точках части (частей) границы объекта

Обозначение характерных точек части границы	Координаты, м		Метод определения координат характерной точки	Средняя квадратическая погрешность положения характерной точки (Mt), м	Описание обозначения точки на местности (при наличии)
	X	Y			
1	2	3	4	5	6
-	-	-	-	-	-

Раздел 3

Сведения о местоположении измененных (уточненных) границ объекта

1. Система координат -

2. Сведения о характерных точках границ объекта

Обозначение характерных точек границ	Существующие координаты, м		Измененные (уточненные) координаты, м		Метод определения координат характерной точки	Средняя квадратическая погрешность положения характерной точки (Mt), м	Описание обозначения точки на местности (при наличии)
	X	Y	X	Y			
1	2	3	4	5	6	7	8
-	-	-	-	-	-	-	

3. Сведения о характерных точках части (частей) границы объекта

Обозначение характерных точек части границы	Существующие координаты, м		Измененные (уточненные) координаты, м		Метод определения координат характерной точки	Средняя квадратическая погрешность положения характерной точки (Mt), м	Описание обозначения точки на местности (при наличии)
	X	Y	X	Y			
1	2	3	4	5	6	7	8
-	-	-	-	-	-	-	

Схема расположения границ публичного сервитута

№	X	Y	Угол поворота	Дирекционный угол	Румб	S, м
1	490241,49	4205287,10	270° 1' 20"			
2	490237,63	4205286,04	270° 7' 15"	195° 21' 19"	ЮЗ: 15° 21' 19"	4,00
3	490238,66	4205282,32	269° 55' 1"	285° 28' 35"	СЗ: 74° 31' 24"	3,86
4	490242,51	4205283,38	269° 56' 23"	15° 23' 36"	СВ: 15° 23' 36"	3,99
1	490241,49	4205287,10	270° 1' 20"	105° 19' 59"	ЮВ: 74° 40' 0"	3,86

- Местоположение публичного сервитута - Российская Федерация, городской округ город Новосибирск, город Новосибирск, улица Заслонова

- Общая площадь публичного сервитута - 15,0 кв.м.;

- Площадь публичного сервитута в границах кадастрового квартала

54:35:013135 - 15,0 кв.м.

- система координат - МСК НСО, зона - 4;
- метод определения координат - Метод спутниковых геодезических измерений;
- средняя квадратическая погрешность положения характерных точек - 0,1 (м).

Масштаб 1:500

Условные обозначения

- Характерная точка границы публичного сервитута
- Граница земельного участка и кадастрового квартала
- Граница зоны с особыми условиями существующая
- Обозначение контура сооружения
- Кадастровый номер земельного участка
- Кадастровый номер земельного участка
- Обозначение новой характерной точки
- Часть контура, образованного проекцией существующего в ЕГРН наземного конструктивного элемента здания, сооружения, объекта незавершенного строительства
- Проектные границы публичного сервитута для использования земель кадастровых кварталов в целях строительства и эксплуатации антенно-мачтового сооружения связи (БС NS981707)
- Граница сооружения
- Номер кадастрового квартала

:2264 (26)
:2262
54:35:000000:25690
1
54:35:013135

Подпись _____ Дата " 26 " июня 2026 г.

Место для оттиска печати (при наличии) лица, составившего описание местоположения границ объекта

ГРАФИЧЕСКОЕ ОПИСАНИЕ
местоположения границ населенных пунктов, территориальных зон, особо охраняемых природных территорий, зон с особыми условиями использования территории

Публичный сервитут для использования земель кадастровых кварталов в целях строительства и эксплуатации антенно-мачтового сооружения связи БС NS981711

(наименование объекта, местоположение границ которого описано (далее - объект))

Раздел 1

Сведения об объекте

№ п/п	Характеристики объекта	Описание характеристик
1	2	3
1.	Местоположение объекта	Новосибирская область, г.о город Новосибирск, город Новосибирск
2.	Площадь объекта +/- величина погрешности определения площади (Р +/- Дельта Р)	12 +/- 1 м²
3.	Иные характеристики объекта	Вид объекта реестра границ: Граница публичного сервитута Кадастровый номер квартала: 54:35:041005 Вид или наименование публичного сервитута по документу: Публичный сервитут для использования земель кадастровых кварталов в целях строительства и эксплуатации антенно-мачтового сооружения связи БС NS981711 Цель установления публичного сервитута: Публичный сервитут для использования земель кадастровых кварталов в целях строительства и эксплуатации антенно-мачтового сооружения связи БС NS981711 Срок публичного сервитута: 49 лет Обладатель публичного сервитута: Общество с ограниченной ответственностью "Пилар" (ИНН: 7703711642, ОГРН: 1097746775422,адрес эл. почты: pilar@t2.ru, почтовый адрес: 108811, г. Москва, км 3 22-й (Киевское ш.), двлд. 6, стр. 1, этаж 5, комната 33)

Раздел 2

Сведения о местоположении границ объекта

1. Система координат МСК НСО, зона 4

2. Сведения о характерных точках границ объекта

Обозначение характерных точек границ	Координаты, м		Метод определения координат характерной точки	Средняя квадратическая погрешность положения характерной точки (Mt), м	Описание обозначения точки на местности (при наличии)
	X	Y			
1	2	3	4	5	6
1	497864.80	4198888.76	Метод спутниковых геодезических измерений (определений)	0.10	Закрепление отсутствует
2	497860.83	4198888.34	Метод спутниковых геодезических измерений (определений)	0.10	Закрепление отсутствует
3	497858.53	4198891.61	Метод спутниковых геодезических измерений (определений)	0.10	Закрепление отсутствует
4	497862.53	4198891.61	Метод спутниковых геодезических измерений (определений)	0.10	Закрепление отсутствует
1	497864.80	4198888.76	Метод спутниковых геодезических измерений (определений)	0.10	Закрепление отсутствует

3. Сведения о характерных точках части (частей) границы объекта

Обозначение характерных точек части границы	Координаты, м		Метод определения координат характерной точки	Средняя квадратическая погрешность положения характерной точки (Mt), м	Описание обозначения точки на местности (при наличии)
	X	Y			
1	2	3	4	5	6
-	-	-	-	-	-

Раздел 3

Сведения о местоположении измененных (уточненных) границ объекта

1. Система координат -

2. Сведения о характерных точках границ объекта

Обозначение характерных точек границ	Существующие координаты, м		Измененные (уточненные) координаты, м		Метод определения координат характерной точки	Средняя квадратическая погрешность положения характерной точки (Mt), м	Описание обозначения точки на местности (при наличии)
	X	Y	X	Y			
1	2	3	4	5	6	7	8
-	-	-	-	-	-	-	

3. Сведения о характерных точках части (частей) границы объекта

Обозначение характерных точек части границы	Существующие координаты, м		Измененные (уточненные) координаты, м		Метод определения координат характерной точки	Средняя квадратическая погрешность положения характерной точки (Mt), м	Описание обозначения точки на местности (при наличии)
	X	Y	X	Y			
1	2	3	4	5	6	7	8
-	-	-	-	-	-	-	

Схема расположения границ публичного сервитута

№	X	Y	Угол поворота	Дирекционный угол	Румб	S, м
1	497864,80	4198888,76	57° 30' 7"			
2	497860,83	4198888,34	119° 4' 55"	186° 2' 20"	ЮЗ: 6° 2' 20"	3,99
3	497858,53	4198891,61	54° 52' 43"	125° 7' 16"	ЮВ: 54° 52' 43"	4,00
4	497862,53	4198891,61	128° 32' 13"	360° 0' 0"	СЗ: 0° 0' 0"	4,00
1	497864,80	4198888,76	57° 30' 7"	308° 32' 13"	СЗ: 51° 27' 46"	3,64

- Местоположение публичного сервитута - Российская Федерация, городской округ город Новосибирск, город Новосибирск, Калиниский район, улица Краузе

- Общая площадь публичного сервитута - 12,0 кв.м.;

- Площадь публичного сервитута в границах кадастрового квартала

54:35:041005 - 12,0 кв.м.

- система координат - МСК НСО, зона - 4;
- метод определения координат - Метод спутниковых геодезических измерений;
- средняя квадратическая погрешность положения характерных точек - 0,1 (м).

Масштаб 1:500

Условные обозначения

- Характерная точка границы публичного сервитута
- Граница земельного участка и кадастрового квартала
- Граница зоны с особыми условиями существующая
- Граница сооружения
- 54:35:041005 - Номер кадастрового квартала
- 1 - Обозначение новой характерной точки
- Часть контура, образованного проекцией существующего в ЕГРН наземного конструктивного элемента здания, сооружения, объекта незавершенного строительства
- :3038 (1) - Обозначение контура сооружения
- :76 - Кадастровый номер земельного участка
- Проектные границы публичного сервитута для использования земель кадастровых кварталов в целях строительства и эксплуатации антенно-мачтового сооружения связи (БС NS981711)

Подпись _____ Дата "26" июня 2026 г.

Место для оттиска печати (при наличии) лица, составившего описание местоположения границ объекта

ГРАФИЧЕСКОЕ ОПИСАНИЕ

местоположения границ населенных пунктов, территориальных зон, особо охраняемых природных территорий, зон с особыми условиями использования территории

Публичный сервитут для использования земель кадастровых кварталов в целях строительства и эксплуатации антенно-мачтового сооружения связи БС NS981770

(наименование объекта, местоположение границ которого описано (далее - объект))

Раздел 1

Сведения об объекте

№ п/п	Характеристики объекта	Описание характеристик
1	2	3
1	Местоположение объекта	Новосибирская область, г.о город Новосибирск, город Новосибирск
2	Площадь объекта +/- величина погрешности определения площади (Р +/- Дельта Р)	3 +/- 1 м²
3	Иные характеристики объекта	Вид объекта реестра границ: Граница публичного сервитута Кадастровый номер квартала: 54:35:111055 Вид или наименование публичного сервитута по документу: Публичный сервитут для использования земель кадастровых кварталов в целях строительства и эксплуатации антенно-мачтового сооружения связи БС NS981770 Цель установления публичного сервитута: Публичный сервитут для использования земель кадастровых кварталов в целях строительства и эксплуатации антенно-мачтового сооружения связи БС NS981770 Срок публичного сервитута: 49 лет Обладатель публичного сервитута: Общество с ограниченной ответственностью "Пилар" (ИНН: 7703711642, ОГРН: 1097746775422,адрес эл. почты: pilar@t2.ru, почтовый адрес: 108811, г. Москва, км 3 22-й (Киевское ш.), двлд. 6, стр. 1, этаж 5, комната 33)

Раздел 2

Сведения о местоположении границ объекта

1. Система координат МСК НСО, зона 4

2. Сведения о характерных точках границ объекта

Обозначение характерных точек границ	Координаты, м		Метод определения координат характерной точки	Средняя квадратическая погрешность положения характерной точки (Mt), м	Описание обозначения точки на местности (при наличии)
	X	Y			
1	2	3	4	5	6
1	505052.68	4200378.09	Метод спутниковых геодезических измерений (определений)	0.10	Закрепление отсутствует
2	505051.92	4200379.65	Метод спутниковых геодезических измерений (определений)	0.10	Закрепление отсутствует
3	505050.36	4200378.90	Метод спутниковых геодезических измерений (определений)	0.10	Закрепление отсутствует
4	505051.12	4200377.34	Метод спутниковых геодезических измерений (определений)	0.10	Закрепление отсутствует
1	505052.68	4200378.09	Метод спутниковых геодезических измерений (определений)	0.10	Закрепление отсутствует

3. Сведения о характерных точках части (частей) границы объекта

Обозначение характерных точек части границы	Координаты, м		Метод определения координат характерной точки	Средняя квадратическая погрешность положения характерной точки (Mt), м	Описание обозначения точки на местности (при наличии)
	X	Y			
1	2	3	4	5	6
-	-	-	-	-	-

Раздел 3

Сведения о местоположении измененных (уточненных) границ объекта

1. Система координат -

2. Сведения о характерных точках границ объекта

Обозначение характерных точек границ	Существующие координаты, м		Измененные (уточненные) координаты, м		Метод определения координат характерной точки	Средняя квадратическая погрешность положения характерной точки (Mt), м	Описание обозначения точки на местности (при наличии)
	X	Y	X	Y			
1	2	3	4	5	6	7	8
-	-	-	-	-	-	-	

3. Сведения о характерных точках части (частей) границы объекта

Обозначение характерных точек части границы	Существующие координаты, м		Измененные (уточненные) координаты, м		Метод определения координат характерной точки	Средняя квадратическая погрешность положения характерной точки (Mt), м	Описание обозначения точки на местности (при наличии)
	X	Y	X	Y			
1	2	3	4	5	6	7	8
-	-	-	-	-	-	-	

Схема расположения границ публичного сервитута

Масштаб 1:500

Система координат МСК НСО, зона 4

Условные обозначения:

- Публичный сервитут для использования земель кадастровых кварталов в целях строительства и эксплуатации антенно-мачтового сооружения связи БС NS981770
- Характерные точки границ публичного сервитута
- 1 - Границы и кадастровые номера земельных участков внесенных в ЕГРН
- 54:35:111055:446 - Границы и номер кадастрового квартала
- 54:35:111055 - Границы зон с особыми условиями использования территории
- Границы объектов капитального строительства
- Границы сооружений

Номер п/п	№№ точки	Координаты точки, м		Дирекционный угол	Длинна линии, м
		X	Y		
1	1	505052.68	4200378.09	115° 58.5'	01.74
2	2	505051.92	4200379.65	205° 40.6'	01.73
3	3	505050.36	4200378.90	295° 58.5'	01.74
4	4	505051.12	4200377.34	025° 40.6'	01.73
5	1	505052.68	4200378.09		

Кадастровый инженер _____ Балдакова Н.В.

ГРАФИЧЕСКОЕ ОПИСАНИЕ

местоположения границ населенных пунктов, территориальных зон, особо охраняемых природных территорий, зон с особыми условиями использования территории

Публичный сервитут для использования земель кадастровых кварталов в целях строительства и эксплуатации антенно-мачтового сооружения связи БС NS981801

(наименование объекта, местоположение границ которого описано (далее - объект))

Раздел 1

Сведения об объекте

№ п/п	Характеристики объекта	Описание характеристик
1	2	3
1.	Местоположение объекта	Новосибирская область, м.р-н Коченевский, г.п рабочий поселок Чик, рабочий поселок Чик
2.	Площадь объекта +/- величина погрешности определения площади (Р +/- Дельта Р)	25 +/- 2 м²
3.	Иные характеристики объекта	Вид объекта реестра границ: Граница публичного сервитута Кадастровый номер квартала: 54:11:050156 Вид или наименование публичного сервитута по документу: Публичный сервитут для использования земель кадастровых кварталов в целях строительства и эксплуатации антенно-мачтового сооружения связи БС NS981801 Цель установления публичного сервитута: Публичный сервитут для использования земель кадастровых кварталов в целях строительства и эксплуатации антенно-мачтового сооружения связи БС NS981801 Срок публичного сервитута: 49 лет Обладатель публичного сервитута: Общество с ограниченной ответственностью "Пилар" (ИНН: 7703711642, ОГРН: 1097746775422,адрес эл. почты: pilar@t2.ru, почтовый адрес: 108811, г. Москва, км 3 22-й (Киевское ш.), двлд. 6, стр. 1, этаж 5, комната 33)

Раздел 2

Сведения о местоположении границ объекта

1. Система координат МСК НСО, зона 3

2. Сведения о характерных точках границ объекта

Обозначение характерных точек границ	Координаты, м		Метод определения координат характерной точки	Средняя квадратическая погрешность положения характерной точки (Mt), м	Описание обозначения точки на местности (при наличии)
	X	Y			
1	2	3	4	5	6
1	485045.73	3358054.34	Метод спутниковых геодезических измерений (определений)	0.10	Закрепление отсутствует
2	485043.05	3358058.56	Метод спутниковых геодезических измерений (определений)	0.10	Закрепление отсутствует
3	485038.82	3358055.88	Метод спутниковых геодезических измерений (определений)	0.10	Закрепление отсутствует
4	485041.51	3358051.65	Метод спутниковых геодезических измерений (определений)	0.10	Закрепление отсутствует
1	485045.73	3358054.34	Метод спутниковых геодезических измерений (определений)	0.10	Закрепление отсутствует

3. Сведения о характерных точках части (частей) границы объекта

Обозначение характерных точек части границы	Координаты, м		Метод определения координат характерной точки	Средняя квадратическая погрешность положения характерной точки (Mt), м	Описание обозначения точки на местности (при наличии)
	X	Y			
1	2	3	4	5	6
-	-	-	-	-	-

Раздел 3

Сведения о местоположении измененных (уточненных) границ объекта

1. Система координат -

2. Сведения о характерных точках границ объекта

Обозначение характерных точек границ	Существующие координаты, м		Измененные (уточненные) координаты, м		Метод определения координат характерной точки	Средняя квадратическая погрешность положения характерной точки (Mt), м	Описание обозначения точки на местности (при наличии)
	X	Y	X	Y			
1	2	3	4	5	6	7	8
-	-	-	-	-	-	-	

3. Сведения о характерных точках части (частей) границы объекта

Обозначение характерных точек части границы	Существующие координаты, м		Измененные (уточненные) координаты, м		Метод определения координат характерной точки	Средняя квадратическая погрешность положения характерной точки (Mt), м	Описание обозначения точки на местности (при наличии)
	X	Y	X	Y			
1	2	3	4	5	6	7	8
-	-	-	-	-	-	-	

Схема расположения границ публичного сервитута

№	X	Y	Угол поворота	Дирекционный угол	Румб	S, м
1	485045,73	3358054,34	269° 54' 12"			
2	485043,05	3358058,56	269° 56' 19"	122° 25' 6"	ЮВ: 57° 34' 53"	5,00
3	485038,82	3358055,88	270° 5' 47"	212° 21' 25"	ЮЗ: 32° 21' 25"	5,01
4	485041,51	3358051,65	270° 3' 41"	302° 27' 13"	СЗ: 57° 32' 46"	5,01
1	485045,73	3358054,34	269° 54' 12"	32° 30' 54"	СВ: 32° 30' 54"	5,00

- Местоположение публичного сервитута - Российская Федерация, Новосибирская область, муниципальный район Коченевский, городское поселение рабочий поселок Чик

- Общая площадь публичного сервитута - 25,0 кв.м.;

- Площадь публичного сервитута в границах кадастрового квартала

54:11:050156 - 25,0 кв.м.

- система координат - МСК НСО, зона - 3;
- метод определения координат - метод спутниковых геодезических измерений;
- средняя квадратическая погрешность положения характерных точек - 0,1 (м).

Масштаб 1:500

Условные обозначения

- Характерная точка границы публичного сервитута
- Граница земельного участка и кадастрового квартала
- Граница зоны с особыми условиями существующая
- Проектные границы публичного сервитута для использования земель кадастровых кварталов в целях строительства и эксплуатации антенно-мачтового сооружения связи (БС NS981801)

1 - Обозначение новой характерной точки

:2 - Кадастровый номер земельного участка

54:11:050156 - Номер кадастрового квартала

Подпись _____ Дата "15" июня 2026 г.

Место для оттиска печати (при наличии) лица, составившего описание местоположения границ объекта

ГРАФИЧЕСКОЕ ОПИСАНИЕ

местоположения границ публичного сервитута

Публичный сервитут для использования земель кадастровых кварталов в целях строительства и эксплуатации антенно-мачтового сооружения связи БС NS982719

(наименование объекта, местоположение границ которого описано (далее - объект)

Раздел 1

Сведения об объекте		
№ п/п	Характеристики объекта	Описание характеристик
1	2	3
1	Местоположение объекта	Новосибирская область, город Новосибирск
2	Площадь объекта +/- величина погрешности определения площади (Р+/- Дельта Р)	10 кв.м ± 0.63 кв.м
3	Иные характеристики объекта	Вид объекта реестра границ: Граница публичного сервитута Кадастровый номер квартала: 54:35:031520 Вид или наименование публичного сервитута по документу: Публичный сервитут для использования земель кадастровых кварталов в целях строительства и эксплуатации антенно-мачтового сооружения связи БС NS982719 Цель установления публичного сервитута: Публичный сервитут для использования земель кадастровых кварталов в целях строительства и эксплуатации антенно-мачтового сооружения связи БС NS982719 Срок публичного сервитута: 49 лет Обладатель публичного сервитута: Общество с ограниченной ответственностью "Пилар" (ИНН: 7703711642, ОГРН: 1097746775422, адрес эл. почты: pilar@t2.ru, почтовый адрес: 108811, г. Москва, км 3 22-й (Киевское ш.), двлд. 6, стр. 1, этаж 5, комната 33).

Раздел 2

Сведения о местоположении границ объекта					
1. Система координат МСК НСО зона 4					
2. Сведения о характерных точках границ объекта					
Обозначение характерных точек границ	Координаты, м		Метод определения координат характерной точки	Средняя квадратическая погрешность положения характерной точки (M_t), м	Описание обозначения точки на местности (при наличии)
	X	Y			
1	2	3	4	5	6
1	497377.17	4196825.08	Метод спутниковых геодезических измерений (определений)	0.10	–
2	497376.24	4196828.11	Метод спутниковых геодезических измерений (определений)	0.10	–
3	497373.21	4196827.19	Метод спутниковых геодезических измерений (определений)	0.10	–
4	497374.14	4196824.16	Метод спутниковых геодезических измерений (определений)	0.10	–
1	497377.17	4196825.08	Метод спутниковых геодезических измерений (определений)	0.10	–
3. Сведения о характерных точках части (частей) границы объекта					
Обозначение характерных точек части границы	Координаты, м		Метод определения координат характерной точки	Средняя квадратическая погрешность положения характерной точки (M_t), м	Описание обозначения точки на местности (при наличии)
	X	Y			
1	2	3	4	5	6
–	–	–	–	–	–

Схема расположения границ публичного сервитута

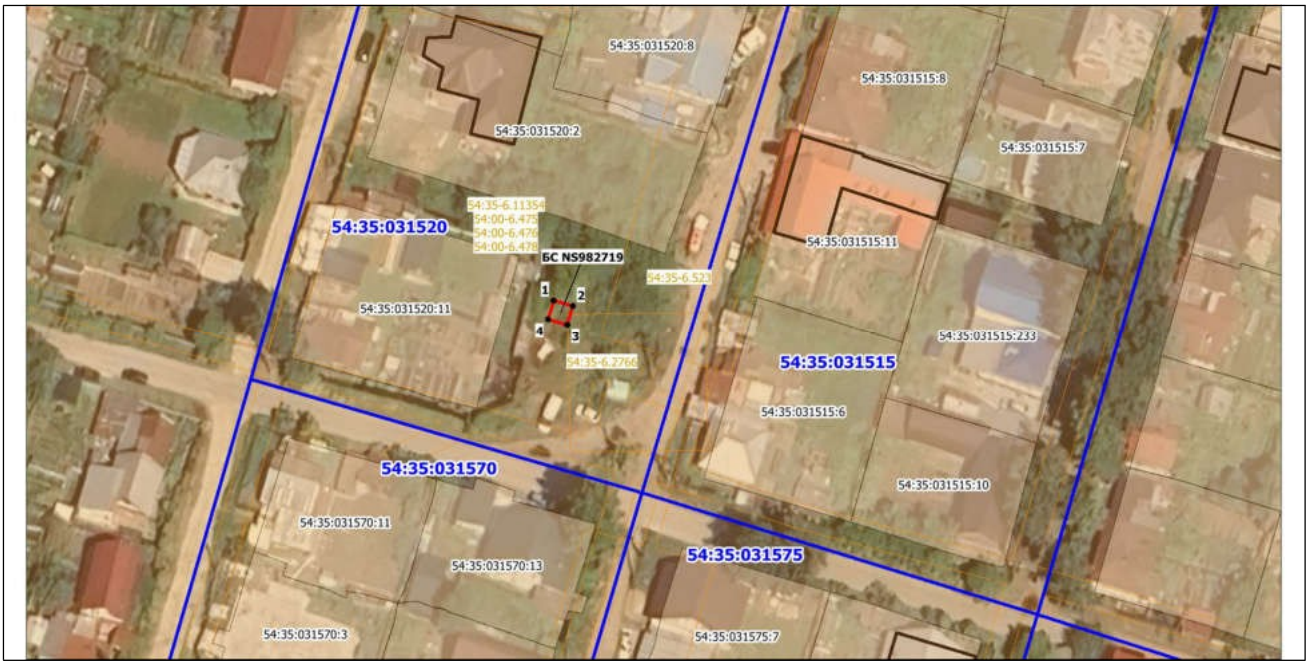

Масштаб 1:500

Система координат: МСК НСО, зона 4

Условные обозначения

	Проектные границы публичного сервитута для использования земель кадастровых кварталов в целях строительства и эксплуатации антенно-мачтового сооружения связи БС №982719
• 1	Характерные точки границ публичного сервитута
54:35:031520:11	Границы и кадастровые номера земельных участков внесенных в ЕГРН
54:35:031520	Границы и номер кадастрового квартала
	Границы зон с особыми условиями использования территории
	Границы объектов капитального строительства
	Границы сооружений

Номера точек	Румбы (азимуты) линий	Длины Линий, м	Номер точки	координаты	
				X	Y
1-2	ЮВ:72°60’	3,2	1	497377,17	4196825,08
2-3	ЮЗ:16°50’	3,2	2	497376,24	4196828,11
3-4	СЗ:72°60’	3,2	3	497373,21	4196827,19
4-1	СВ:16°50’	3,2	4	497374,14	4196824,16

Подготовил: кадастровый инженер Прудников В.В.

ГРАФИЧЕСКОЕ ОПИСАНИЕ
местоположения границ населенных пунктов, территориальных зон, особо охраняемых природных территорий, зон с особыми условиями использования территории

Публичный сервитут для использования земель кадастровых кварталов в целях строительства и эксплуатации антенно-мачтового сооружения связи БС NS982735

(наименование объекта, местоположение границ которого описано (далее - объект))

Раздел 1

Сведения об объекте

№ п/п	Характеристики объекта	Описание характеристик
1	2	3
1.	Местоположение объекта	Новосибирская область, г.о город Новосибирск, город Новосибирск
2.	Площадь объекта +/- величина погрешности определения площади (Р +/- Дельта Р)	16 +/- 1 м²
3.	Иные характеристики объекта	Вид объекта реестра границ: Граница публичного сервитута Кадастровый номер квартала: 54:35:031116 Вид или наименование публичного сервитута по документу: Публичный сервитут для использования земель кадастровых кварталов в целях строительства и эксплуатации антенно-мачтового сооружения связи БС NS982735 Цель установления публичного сервитута: Публичный сервитут для использования земель кадастровых кварталов в целях строительства и эксплуатации антенно-мачтового сооружения связи БС NS982735 Срок публичного сервитута: 49 лет Обладатель публичного сервитута: Общество с ограниченной ответственностью "Пилар" (ИНН: 7703711642, ОГРН: 1097746775422,адрес эл. почты: pilar@t2.ru, почтовый адрес: 108811, г. Москва, км 3 22-й (Киевское ш.), двлд. 6, стр. 1, этаж 5, комната 33)

Раздел 2

Сведения о местоположении границ объекта

1. Система координат МСК НСО, зона 4

2. Сведения о характерных точках границ объекта

Обозначение характерных точек границ	Координаты, м		Метод определения координат характерной точки	Средняя квадратическая погрешность положения характерной точки (Mt), м	Описание обозначения точки на местности (при наличии)
	X	Y			
1	2	3	4	5	6
1	498495.86	4196634.55	Метод спутниковых геодезических измерений (определений)	0.10	Закрепление отсутствует
2	498491.93	4196635.31	Метод спутниковых геодезических измерений (определений)	0.10	Закрепление отсутствует
3	498491.17	4196631.39	Метод спутниковых геодезических измерений (определений)	0.10	Закрепление отсутствует
4	498495.09	4196630.62	Метод спутниковых геодезических измерений (определений)	0.10	Закрепление отсутствует
1	498495.86	4196634.55	Метод спутниковых геодезических измерений (определений)	0.10	Закрепление отсутствует

3. Сведения о характерных точках части (частей) границы объекта

Обозначение характерных точек части границы	Координаты, м		Метод определения координат характерной точки	Средняя квадратическая погрешность положения характерной точки (Mt), м	Описание обозначения точки на местности (при наличии)
	X	Y			
1	2	3	4	5	6
-	-	-	-	-	-

Раздел 3

Сведения о местоположении измененных (уточненных) границ объекта

1. Система координат -

2. Сведения о характерных точках границ объекта

Обозначение характерных точек границ	Существующие координаты, м		Измененные (уточненные) координаты, м		Метод определения координат характерной точки	Средняя квадратическая погрешность положения характерной точки (Mt), м	Описание обозначения точки на местности (при наличии)
	X	Y	X	Y			
1	2	3	4	5	6	7	8
-	-	-	-	-	-	-	

3. Сведения о характерных точках части (частей) границы объекта

Обозначение характерных точек части границы	Существующие координаты, м		Измененные (уточненные) координаты, м		Метод определения координат характерной точки	Средняя квадратическая погрешность положения характерной точки (Mt), м	Описание обозначения точки на местности (при наличии)
	X	Y	X	Y			
1	2	3	4	5	6	7	8
-	-	-	-	-	-	-	

Схема расположения границ публичного сервитута

№	X	Y	Угол поворота	Дирекционный угол	Румб	S, м
1	498495,86	4196634,55	270° 8' 25"			
2	498491,93	4196635,31	269° 58' 21"	169° 3' 18"	ЮВ: 10° 56' 41"	4,00
3	498491,17	4196631,39	269° 51' 33"	259° 1' 39"	ЮЗ: 79° 1' 39"	3,99
4	498495,09	4196630,62	270° 1' 39"	348° 53' 13"	СЗ: 11° 6' 46"	3,99
1	498495,86	4196634,55	270° 8' 25"	78° 54' 52"	СВ: 78° 54' 52"	4,00

- Местоположение публичного сервитута - Российская Федерация, Новосибирская область, городской округ город Новосибирск, город Новосибирск

- Общая площадь публичного сервитута - 16,0 кв.м.;

- Площадь публичного сервитута в границах кадастрового квартала

54:35:031116 - 16,0 кв.м.

- система координат - МСК НСО, зона - 4
- метод определения координат - Метод спутниковых геодезических измерений;
- средняя квадратическая погрешность положения характерных точек - 0,1 (м).

Масштаб 1:500

Условные обозначения

•	- Характерная точка границы публичного сервитута
	- Граница земельного участка и кадастрового квартала
	- Граница зоны с особыми условиями существующая
:26	- Кадастровый номер здания
54:35:031116	- Номер кадастрового квартала
1	- Обозначение новой характерной точки
:13	- Кадастровый номер земельного участка
	- Проектные границы публичного сервитута для использования земель кадастровых кварталов в целях строительства и эксплуатации антенно-мачтового сооружения связи (БС NS982735)
	- Часть контура, образованного проекцией существующего в ЕГРН наземного конструктивного элемента здания, сооружения, объекта незавершенного строительства

«КАДАСТРОВЫЙ ИНЖЕНЕР» Макилева Ольга Михайловна СНИЛС №117-720-378 19

Подпись _____ Дата "17" июня 2026 г.

Место для оттиска печати (при наличии) лица, составившего описание местоположения границ объекта

ГРАФИЧЕСКОЕ ОПИСАНИЕ

местоположения границ населенных пунктов, территориальных зон, особо охраняемых природных территорий, зон с особыми условиями использования территории

Публичный сервитут для использования земель кадастровых кварталов в целях строительства и эксплуатации антенно-мачтового сооружения связи БС NS982754

(наименование объекта, местоположение границ которого описано (далее - объект))

Раздел 1

Сведения об объекте

№ п/п	Характеристики объекта	Описание характеристик
1	2	3
1	Местоположение объекта	Новосибирская область, г.о город Новосибирск, город Новосибирск
2	Площадь объекта +/- величина погрешности определения площади (Р +/- Дельта Р)	16 +/- 1 м²
3	Иные характеристики объекта	Вид объекта реестра границ: Граница публичного сервитута Кадастровый номер квартала: 54:35:061140 Вид или наименование публичного сервитута по документу: Публичный сервитут для использования земель кадастровых кварталов в целях строительства и эксплуатации антенно-мачтового сооружения связи БС NS982754 Цель установления публичного сервитута: Публичный сервитут для использования земель кадастровых кварталов в целях строительства и эксплуатации антенно-мачтового сооружения связи БС NS982754 Срок публичного сервитута: 49 лет Обладатель публичного сервитута: Общество с ограниченной ответственностью "Пилар" (ИНН: 7703711642, ОГРН: 1097746775422,адрес эл. почты: pilar@t2.ru, почтовый адрес: 108811, г. Москва, км 3 22-й (Киевское ш.), двлд. 6, стр. 1, этаж 5, комната 33)

Раздел 2

Сведения о местоположении границ объекта

1. Система координат МСК НСО, зона 4

2. Сведения о характерных точках границ объекта

Обозначение характерных точек границ	Координаты, м		Метод определения координат характерной точки	Средняя квадратическая погрешность положения характерной точки (Mt), м	Описание обозначения точки на местности (при наличии)
	X	Y			
1	2	3	4	5	6
1	488111.58	4193387.07	Метод спутниковых геодезических измерений (определений)	0.10	Закрепление отсутствует
2	488108.28	4193389.34	Метод спутниковых геодезических измерений (определений)	0.10	Закрепление отсутствует
3	488106.01	4193386.05	Метод спутниковых геодезических измерений (определений)	0.10	Закрепление отсутствует
4	488109.31	4193383.78	Метод спутниковых геодезических измерений (определений)	0.10	Закрепление отсутствует
1	488111.58	4193387.07	Метод спутниковых геодезических измерений (определений)	0.10	Закрепление отсутствует

3. Сведения о характерных точках части (частей) границы объекта

Обозначение характерных точек части границы	Координаты, м		Метод определения координат характерной точки	Средняя квадратическая погрешность положения характерной точки (Mt), м	Описание обозначения точки на местности (при наличии)
	X	Y			
1	2	3	4	5	6
-	-	-	-	-	-

Раздел 3

Сведения о местоположении измененных (уточненных) границ объекта

1. Система координат -

2. Сведения о характерных точках границ объекта

Обозначение характерных точек границ	Существующие координаты, м		Измененные (уточненные) координаты, м		Метод определения координат характерной точки	Средняя квадратическая погрешность положения характерной точки (Mt), м	Описание обозначения точки на местности (при наличии)
	X	Y	X	Y			
1	2	3	4	5	6	7	8
-	-	-	-	-	-	-	

3. Сведения о характерных точках части (частей) границы объекта

Обозначение характерных точек части границы	Существующие координаты, м		Измененные (уточненные) координаты, м		Метод определения координат характерной точки	Средняя квадратическая погрешность положения характерной точки (Mt), м	Описание обозначения точки на местности (при наличии)
	X	Y	X	Y			
1	2	3	4	5	6	7	8
-	-	-	-	-	-	-	

Схема расположения границ публичного сервитута

Масштаб 1:500

Система координат МСК НСО, зона 4

Условные обозначения:

- Проектные границы публичного сервитута для использования земель кадастровых кварталов в целях строительства и эксплуатации антенно-мачтового сооружения связи БС NS982754
- Характерные точки границ публичного сервитута
- Границы и кадастровые номера земельных участков внесенных в ЕГРН
- Границы и номер кадастрового квартала
- Границы зон с особыми условиями использования территории
- Границы объектов капитального строительства
- Границы сооружений

Номер п/п	№№ точки	Координаты точки, м		Дирекционный угол	Длинна линии, м
		X	Y		
1	1	488111.58	4193387.07	145° 28.6'	04.01
2	2	488108.28	4193389.34	235° 23.7'	04.00
3	3	488106.01	4193386.05	325° 28.6'	04.01
4	4	488109.31	4193383.78	055° 23.7'	04.00
5	1	488111.58	4193387.07		

Кадастровый инженер _____Балдакова Н.В.

ГРАФИЧЕСКОЕ ОПИСАНИЕ
местоположения границ населенных пунктов, территориальных зон, особо охраняемых природных территорий, зон с особыми условиями использования территории

Публичный сервитут для использования земель кадастровых кварталов в целях строительства и эксплуатации антенно-мачтового сооружения связи БС NS982766

(наименование объекта, местоположение границ которого описано (далее - объект))

Раздел 1

Сведения об объекте

№ п/п	Характеристики объекта	Описание характеристик
1	2	3
1	Местоположение объекта	Новосибирская область, г.о город Новосибирск, город Новосибирск
2	Площадь объекта +/- величина погрешности определения площади (Р +/- Дельта Р)	9 +/- 1 м²
3	Иные характеристики объекта	Вид объекта реестра границ: Граница публичного сервитута Кадастровый номер квартала: 54:35:082725 Вид или наименование публичного сервитута по документу: Публичный сервитут для использования земель кадастровых кварталов в целях строительства и эксплуатации антенно-мачтового сооружения связи БС NS982766 Цель установления публичного сервитута: Публичный сервитут для использования земель кадастровых кварталов в целях строительства и эксплуатации антенно-мачтового сооружения связи БС NS982766 Срок публичного сервитута: 49 лет Обладатель публичного сервитута: Общество с ограниченной ответственностью "Пилар" (ИНН: 7703711642, ОГРН: 1097746775422,адрес эл. почты: pilar@t2.ru, почтовый адрес: 108811, г. Москва, км 3 22-й (Киевское ш.), двлд. 6, стр. 1, этаж 5, комната 33)

Раздел 2

Сведения о местоположении границ объекта

1. Система координат МСК НСО, зона 4

2. Сведения о характерных точках границ объекта

Обозначение характерных точек границ	Координаты, м		Метод определения координат характерной точки	Средняя квадратическая погрешность положения характерной точки (Mt), м	Описание обозначения точки на местности (при наличии)
	X	Y			
1	2	3	4	5	6
1	482557.17	4207387.41	Метод спутниковых геодезических измерений (определений)	0.10	Закрепление отсутствует
2	482558.15	4207390.25	Метод спутниковых геодезических измерений (определений)	0.10	Закрепление отсутствует
3	482555.31	4207391.22	Метод спутниковых геодезических измерений (определений)	0.10	Закрепление отсутствует
4	482554.33	4207388.39	Метод спутниковых геодезических измерений (определений)	0.10	Закрепление отсутствует
1	482557.17	4207387.41	Метод спутниковых геодезических измерений (определений)	0.10	Закрепление отсутствует

3. Сведения о характерных точках части (частей) границы объекта

Обозначение характерных точек части границы	Координаты, м		Метод определения координат характерной точки	Средняя квадратическая погрешность положения характерной точки (Mt), м	Описание обозначения точки на местности (при наличии)
	X	Y			
1	2	3	4	5	6
-	-	-	-	-	-

Раздел 3

Сведения о местоположении измененных (уточненных) границ объекта

1. Система координат -

2. Сведения о характерных точках границ объекта

Обозначение характерных точек границ	Существующие координаты, м		Измененные (уточненные) координаты, м		Метод определения координат характерной точки	Средняя квадратическая погрешность положения характерной точки (Mt), м	Описание обозначения точки на местности (при наличии)
	X	Y	X	Y			
1	2	3	4	5	6	7	8
-	-	-	-	-	-	-	

3. Сведения о характерных точках части (частей) границы объекта

Обозначение характерных точек части границы	Существующие координаты, м		Измененные (уточненные) координаты, м		Метод определения координат характерной точки	Средняя квадратическая погрешность положения характерной точки (Mt), м	Описание обозначения точки на местности (при наличии)
	X	Y	X	Y			
1	2	3	4	5	6	7	8
-	-	-	-	-	-	-	

Схема расположения границ публичного сервитута

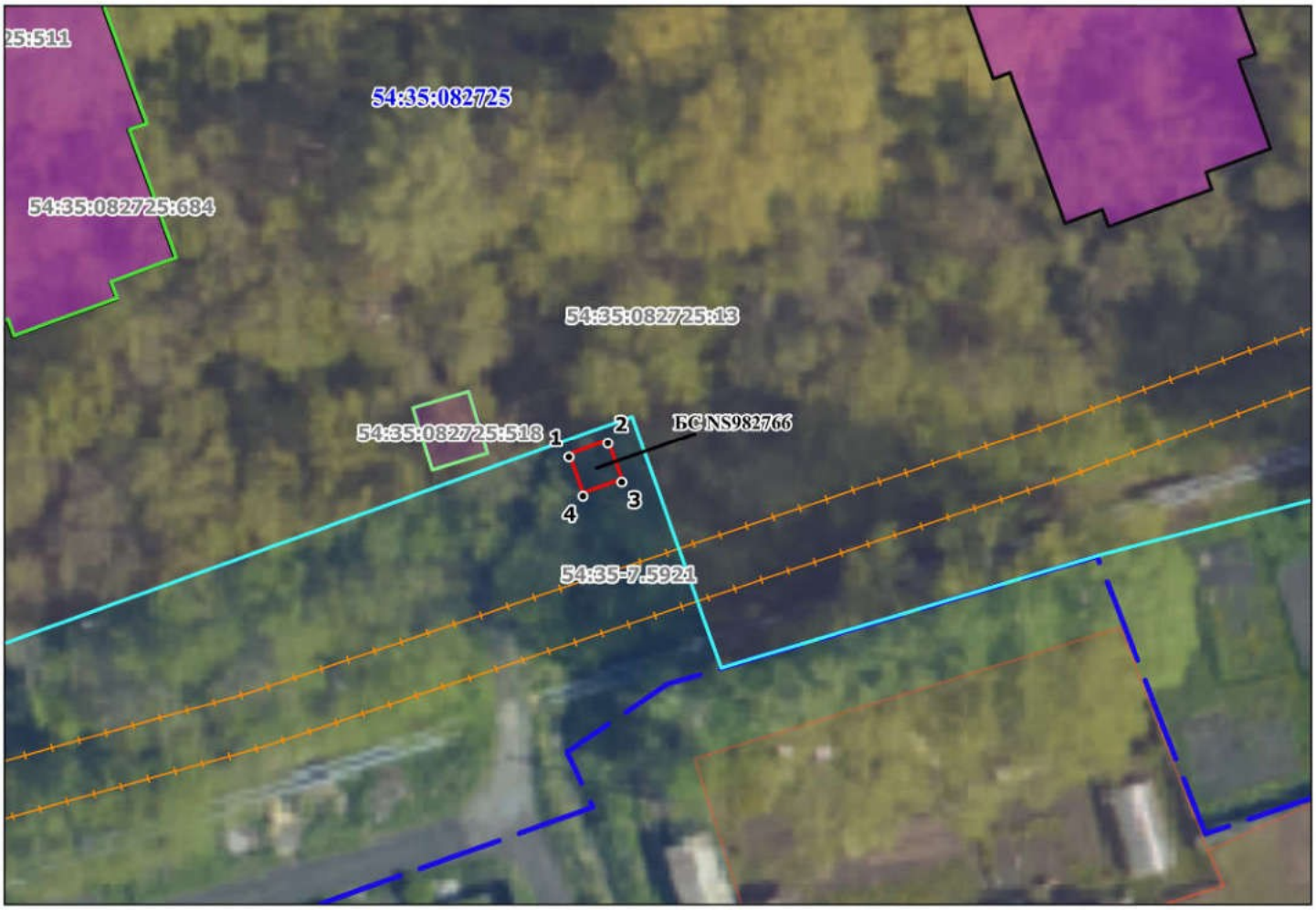

Масштаб 1:500

Система координат МСК НСО, зона 4

Условные обозначения:

- Проектные границы публичного сервитута для использования земель кадастровых кварталов в целях строительства и эксплуатации антенно-мачтового сооружения связи БС NS982766
- Характерные точки границ публичного сервитута
- Границы и кадастровые номера земельных участков внесенных в ЕГРН
- Границы и номер кадастрового квартала
- Границы зон с особыми условиями использования территории
- Границы объектов капитального строительства
- Границы сооружений

Номер п/п	№№ точки	Координаты точки, м		Дирекционный угол	Длинна линии, м
		X	Y		
1	1	482557.17	4207387.41	070° 57.7'	03.00
2	2	482558.15	4207390.25	161° 08.5'	03.00
3	3	482555.31	4207391.22	250° 54.0'	02.99
4	4	482554.33	4207388.39	340° 57.7'	03.00
5	1	482557.17	4207387.41		

Кадастровый инженер _____ **Балдакова Н.В.**

ГРАФИЧЕСКОЕ ОПИСАНИЕ
местоположения границ населенных пунктов, территориальных зон, особо охраняемых природных территорий, зон с особыми условиями использования территории

Публичный сервитут для использования земель кадастровых кварталов в целях строительства и эксплуатации антенно-мачтового сооружения связи БС NS982828

(наименование объекта, местоположение границ которого описано (далее - объект))

Раздел 1

Сведения об объекте

№ п/п	Характеристики объекта	Описание характеристик
1	2	3
1	Местоположение объекта	Новосибирская область, м.р-н Колыванский, с.п Соколовский сельсовет, деревня Малый Оеш
2	Площадь объекта +/- величина погрешности определения площади (Р +/- Дельта Р)	16 +/- 1 м²
3	Иные характеристики объекта	Вид объекта реестра границ: Граница публичного сервитута Кадастровый номер квартала: 54:10:022301 Вид или наименование публичного сервитута по документу: Публичный сервитут для использования земель кадастровых кварталов в целях строительства и эксплуатации антенно-мачтового сооружения связи БС NS982828 Цель установления публичного сервитута: Публичный сервитут для использования земель кадастровых кварталов в целях строительства и эксплуатации антенно-мачтового сооружения связи БСNS982828 Срок публичного сервитута: 49 лет Обладатель публичного сервитута: Общество с ограниченной ответственностью "Пилар" (ИНН: 7703711642, ОГРН: 1097746775422,адрес эл. почты: pilar@t2.ru, почтовый адрес: 108811, г. Москва, км 3 22-й (Киевское ш.), двлд. 6, стр. 1, этаж 5, комната 33)

Раздел 2

Сведения о местоположении границ объекта

1. Система координат МСК НСО, зона 4

2. Сведения о характерных точках границ объекта

Обозначение характерных точек границ	Координаты, м		Метод определения координат характерной точки	Средняя квадратическая погрешность положения характерной точки (Mt), м	Описание обозначения точки на местности (при наличии)
	X	Y			
1	2	3	4	5	6
1	515296.91	4181955.81	Метод спутниковых геодезических измерений (определений)	0.10	Закрепление отсутствует
2	515296.91	4181959.88	Метод спутниковых геодезических измерений (определений)	0.10	Закрепление отсутствует
3	515292.91	4181959.81	Метод спутниковых геодезических измерений (определений)	0.10	Закрепление отсутствует
4	515292.91	4181955.81	Метод спутниковых геодезических измерений (определений)	0.10	Закрепление отсутствует
1	515296.91	4181955.81	Метод спутниковых геодезических измерений (определений)	0.10	Закрепление отсутствует

3. Сведения о характерных точках части (частей) границы объекта

Обозначение характерных точек части границы	Координаты, м		Метод определения координат характерной точки	Средняя квадратическая погрешность положения характерной точки (Mt), м	Описание обозначения точки на местности (при наличии)
	X	Y			
1	2	3	4	5	6
-	-	-	-	-	-

Раздел 3

Сведения о местоположении измененных (уточненных) границ объекта

1. Система координат -

2. Сведения о характерных точках границ объекта

Обозначение характерных точек границ	Существующие координаты, м		Измененные (уточненные) координаты, м		Метод определения координат характерной точки	Средняя квадратическая погрешность положения характерной точки (Mt), м	Описание обозначения точки на местности (при наличии)
	X	Y	X	Y			
1	2	3	4	5	6	7	8
-	-	-	-	-	-	-	

3. Сведения о характерных точках части (частей) границы объекта

Обозначение характерных точек части границы	Существующие координаты, м		Измененные (уточненные) координаты, м		Метод определения координат характерной точки	Средняя квадратическая погрешность положения характерной точки (Mt), м	Описание обозначения точки на местности (при наличии)
	X	Y	X	Y			
1	2	3	4	5	6	7	8
-	-	-	-	-	-	-	

Схема расположения границ публичного сервитута

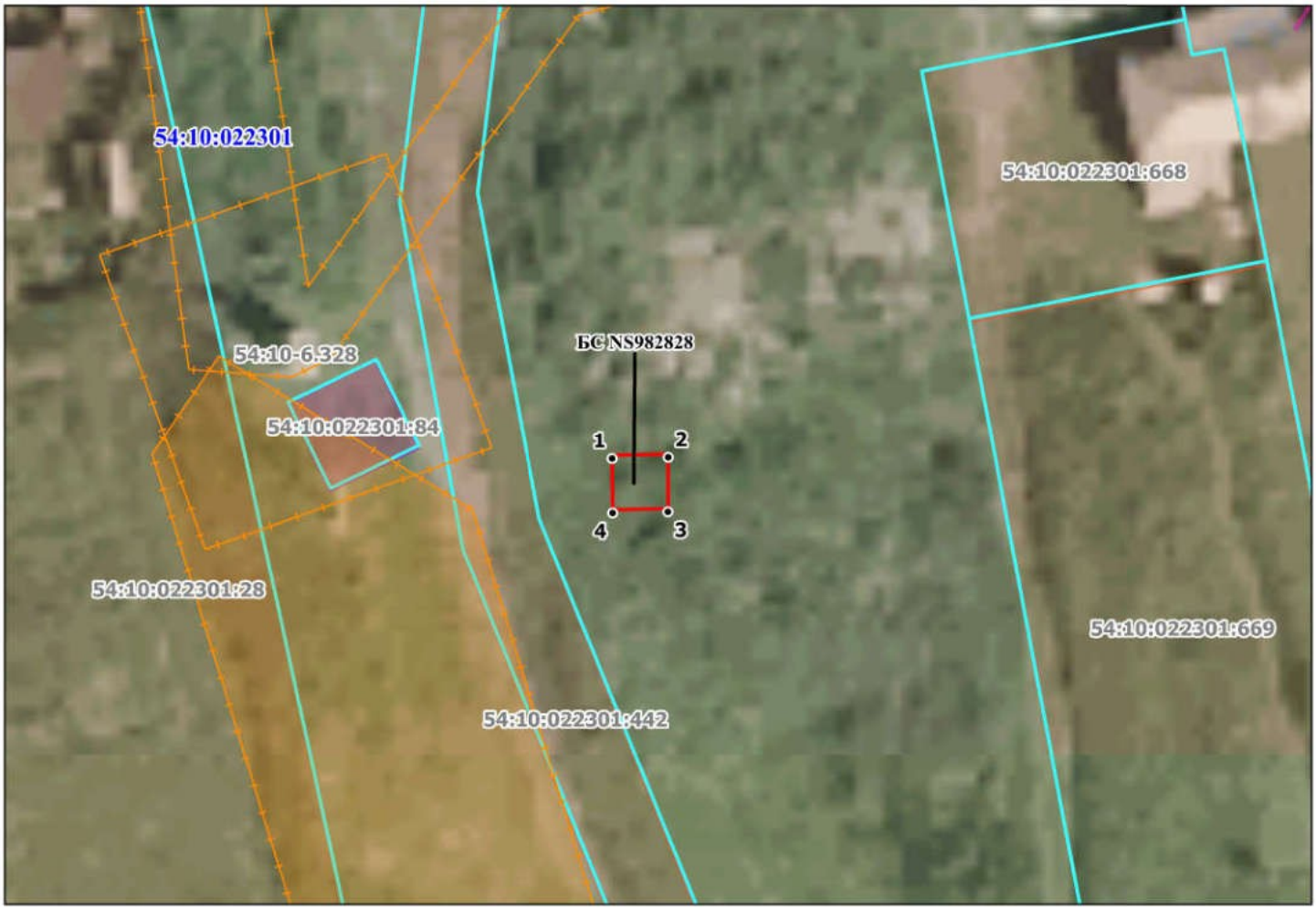

Масштаб 1:500

Система координат МСК НСО, зона 4

Условные обозначения:

- Проектные границы публичного сервитута для использования земель кадастровых кварталов в целях строительства и эксплуатации антенно-мачтового сооружения связи БС NS982828
- Характерные точки границ публичного сервитута
- Границы и кадастровые номера земельных участков внесенных в ЕГРН
- Границы и номер кадастрового квартала
- Границы зон с особыми условиями использования территории
- Границы объектов капитального строительства
- Границы сооружений

Номер п/п	№№ точки	Координаты точки, м		Дирекционный угол	Длинна линии, м
		X	Y		
1	1	515296.91	4181955.81	089° 60.0'	04.07
2	2	515296.91	4181959.88	181° 00.2'	04.00
3	3	515292.91	4181959.81	270° 00.0'	04.00
4	4	515292.91	4181955.81	000° 00.0'	04.00
5	1	515296.91	4181955.81		

Кадастровый инженер _____ **Балдакова Н.В.**

ГРАФИЧЕСКОЕ ОПИСАНИЕ
местоположения границ населенных пунктов, территориальных зон, особо охраняемых природных территорий, зон с особыми условиями использования территории

Публичный сервитут для использования земель кадастровых кварталов в целях строительства и эксплуатации антенно-мачтового сооружения связи БС NS982833

(наименование объекта, местоположение границ которого описано (далее - объект))

Раздел 1

Сведения об объекте

№ п/п	Характеристики объекта	Описание характеристик
1	2	3
1	Местоположение объекта	Новосибирская область, м.р-н Коченевский, с.п Прокудский сельсовет, село Прокудское
2	Площадь объекта +/- величина погрешности определения площади (Р +/- Дельта Р)	25 +/- 2 м²
3	Иные характеристики объекта	Вид объекта реестра границ: Граница публичного сервитута Кадастровый номер квартала: 54:11:011821 Вид или наименование публичного сервитута по документу: Публичный сервитут для использования земель кадастровых кварталов в целях строительства и эксплуатации антенно-мачтового сооружения связи БС NS982833 Цель установления публичного сервитута: Публичный сервитут для использования земель кадастровых кварталов в целях строительства и эксплуатации антенно-мачтового сооружения связи БС NS982833 Срок публичного сервитута: 49 лет Обладатель публичного сервитута: Общество с ограниченной ответственностью "Пилар" (ИНН: 7703711642, ОГРН: 1097746775422,адрес эл. почты: pilar@t2.ru, почтовый адрес: 108811, г. Москва, км 3 22-й (Киевское ш.), двлд. 6, стр. 1, этаж 5, комната 33)

Раздел 2

Сведения о местоположении границ объекта

1. Система координат МСК НСО, зона 3

2. Сведения о характерных точках границ объекта

Обозначение характерных точек границ	Координаты, м		Метод определения координат характерной точки	Средняя квадратическая погрешность положения характерной точки (Mt), м	Описание обозначения точки на местности (при наличии)
	X	Y			
1	2	3	4	5	6
1	487629.72	3362108.02	Метод спутниковых геодезических измерений (определений)	0.10	Закрепление отсутствует
2	487633.26	3362111.56	Метод спутниковых геодезических измерений (определений)	0.10	Закрепление отсутствует
3	487629.72	3362115.10	Метод спутниковых геодезических измерений (определений)	0.10	Закрепление отсутствует
4	487626.18	3362111.56	Метод спутниковых геодезических измерений (определений)	0.10	Закрепление отсутствует
1	487629.72	3362108.02	Метод спутниковых геодезических измерений (определений)	0.10	Закрепление отсутствует

3. Сведения о характерных точках части (частей) границы объекта

Обозначение характерных точек части границы	Координаты, м		Метод определения координат характерной точки	Средняя квадратическая погрешность положения характерной точки (Mt), м	Описание обозначения точки на местности (при наличии)
	X	Y			
1	2	3	4	5	6
-	-	-	-	-	-

Раздел 3

Сведения о местоположении измененных (уточненных) границ объекта

1. Система координат -

2. Сведения о характерных точках границ объекта

Обозначение характерных точек границ	Существующие координаты, м		Измененные (уточненные) координаты, м		Метод определения координат характерной точки	Средняя квадратическая погрешность положения характерной точки (Mt), м	Описание обозначения точки на местности (при наличии)
	X	Y	X	Y			
1	2	3	4	5	6	7	8
-	-	-	-	-	-	-	

3. Сведения о характерных точках части (частей) границы объекта

Обозначение характерных точек части границы	Существующие координаты, м		Измененные (уточненные) координаты, м		Метод определения координат характерной точки	Средняя квадратическая погрешность положения характерной точки (Mt), м	Описание обозначения точки на местности (при наличии)
	X	Y	X	Y			
1	2	3	4	5	6	7	8
-	-	-	-	-	-	-	

Схема расположения границ публичного сервитута

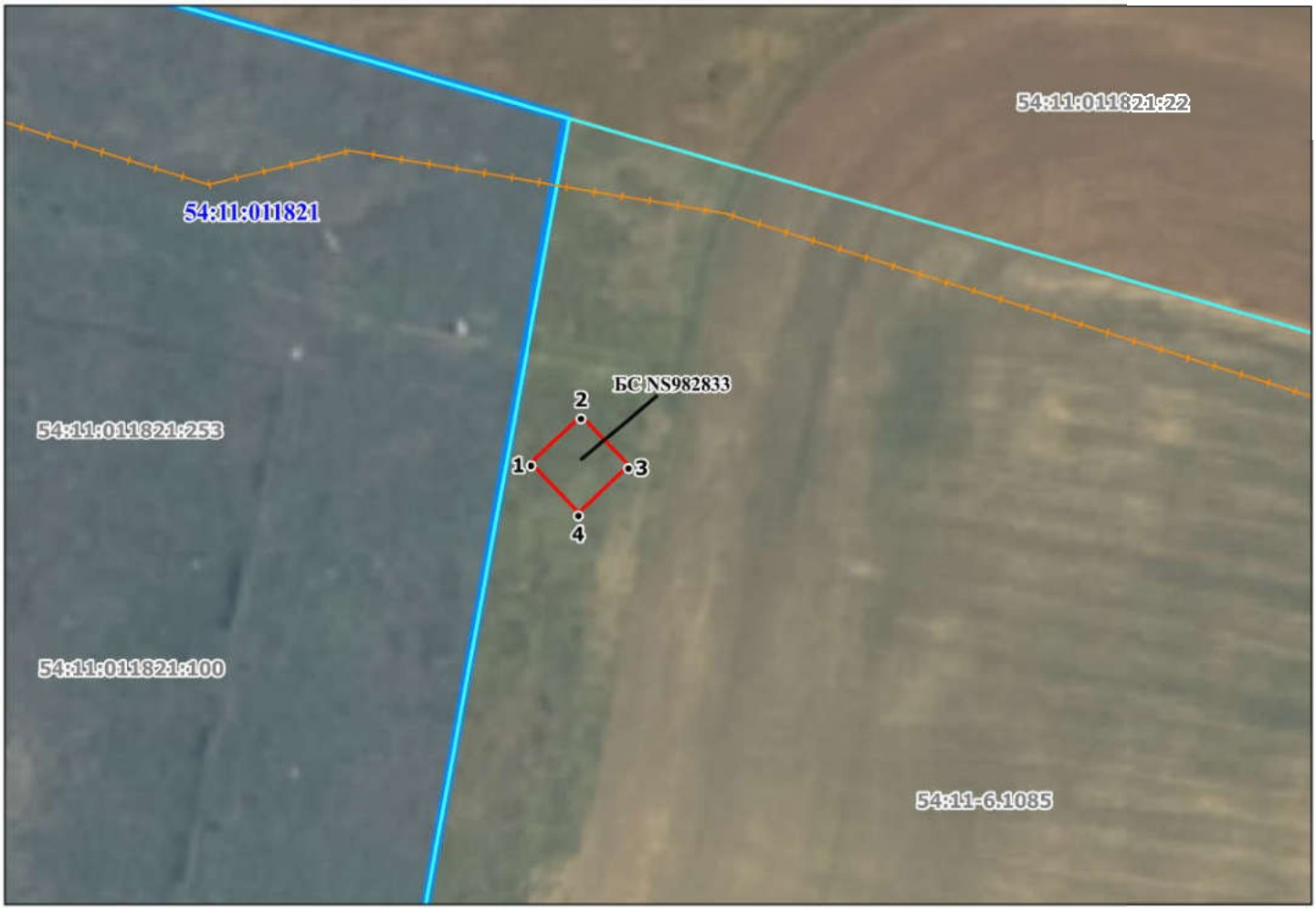

Масштаб 1:500

Система координат МСК НСО, зона 3

Условные обозначения:

- Публичный сервитут для использования земель кадастровых кварталов в целях строительства и эксплуатации антенно-мачтового сооружения связи БС NS982833
- Характерные точки границ публичного сервитута
- Границы и кадастровые номера земельных участков внесенных в ЕГРН
- Границы и номер кадастрового квартала
- Границы зон с особыми условиями использования территории
- Границы объектов капитального строительства
- Границы сооружений

Номер п/п	№№ точки	Координаты точки, м		Дирекционный угол	Длинна линии, м
		X	Y		
1	1	487629.72	3362108.02	044° 60.0'	05.01
2	2	487633.26	3362111.56	134° 60.0'	05.01
3	3	487629.72	3362115.10	225° 00.0'	05.01
4	4	487626.18	3362111.56	315° 00.0'	05.01
5	1	487629.72	3362108.02		

Кадастровый инженер _____ **Балдакова Н.В.**

ГРАФИЧЕСКОЕ ОПИСАНИЕ

местоположения границ населенных пунктов, территориальных зон, особо охраняемых природных территорий, зон с особыми условиями использования территории

Публичный сервитут для использования земель кадастровых кварталов в целях строительства и эксплуатации антенно-мачтового сооружения связи БС NS982835

(наименование объекта, местоположение границ которого описано (далее - объект))

Раздел 1

Сведения об объекте

№ п/п	Характеристики объекта	Описание характеристик
1	2	3
1.	Местоположение объекта	Новосибирская область, м.р-н Новосибирский, с.п Верх-Тулинский сельсовет
2.	Площадь объекта +/- величина погрешности определения площади (Р +/- Дельта Р)	16 +/- 1 м²
3.	Иные характеристики объекта	Вид объекта реестра границ: Граница публичного сервитута Кадастровый номер квартала: 54:19:060102 Вид или наименование публичного сервитута по документу: Публичный сервитут для использования земель кадастровых кварталов в целях строительства и эксплуатации антенно-мачтового сооружения связи БС NS982835 Цель установления публичного сервитута: Публичный сервитут для использования земель кадастровых кварталов в целях строительства и эксплуатации антенно-мачтового сооружения связи БС NS982835 Срок публичного сервитута: 49 лет Обладатель публичного сервитута: Общество с ограниченной ответственностью "Пилар" (ИНН: 7703711642, ОГРН: 1097746775422,адрес эл. почты: pilar@t2.ru, почтовый адрес: 108811, г. Москва, км 3 22-й (Киевское ш.), двлд. 6, стр. 1, этаж 5, комната 33)

Раздел 2

Сведения о местоположении границ объекта

1. Система координат МСК НСО, зона 4

2. Сведения о характерных точках границ объекта

Обозначение характерных точек границ	Координаты, м		Метод определения координат характерной точки	Средняя квадратическая погрешность положения характерной точки (Mt), м	Описание обозначения точки на местности (при наличии)
	X	Y			
1	2	3	4	5	6
1	498495.86	4196634.55	Метод спутниковых геодезических измерений (определений)	0.10	Закрепление отсутствует
2	498491.93	4196635.31	Метод спутниковых геодезических измерений (определений)	0.10	Закрепление отсутствует
3	498491.17	4196631.39	Метод спутниковых геодезических измерений (определений)	0.10	Закрепление отсутствует
4	498495.09	4196630.62	Метод спутниковых геодезических измерений (определений)	0.10	Закрепление отсутствует
1	498495.86	4196634.55	Метод спутниковых геодезических измерений (определений)	0.10	Закрепление отсутствует

3. Сведения о характерных точках части (частей) границы объекта

Обозначение характерных точек части границы	Координаты, м		Метод определения координат характерной точки	Средняя квадратическая погрешность положения характерной точки (Mt), м	Описание обозначения точки на местности (при наличии)
	X	Y			
1	2	3	4	5	6
-	-	-	-	-	-

Раздел 3

Сведения о местоположении измененных (уточненных) границ объекта

1. Система координат -

2. Сведения о характерных точках границ объекта

Обозначение характерных точек границ	Существующие координаты, м		Измененные (уточненные) координаты, м		Метод определения координат характерной точки	Средняя квадратическая погрешность положения характерной точки (Mt), м	Описание обозначения точки на местности (при наличии)
	X	Y	X	Y			
1	2	3	4	5	6	7	8
-	-	-	-	-	-	-	

3. Сведения о характерных точках части (частей) границы объекта

Обозначение характерных точек части границы	Существующие координаты, м		Измененные (уточненные) координаты, м		Метод определения координат характерной точки	Средняя квадратическая погрешность положения характерной точки (Mt), м	Описание обозначения точки на местности (при наличии)
	X	Y	X	Y			
1	2	3	4	5	6	7	8
-	-	-	-	-	-	-	

Схема расположения границ публичного сервитута

№	X	Y	Угол поворота	Дирекционный угол	Румб	S, м
1	472675,96	4188644,28	270° 0' 0"			
2	472672,39	4188646,07	270° 0' 0"	153° 22' 14"	ЮВ: 26° 37' 45"	3,99
3	472670,60	4188642,50	270° 0' 0"	243° 22' 14"	ЮЗ: 63° 22' 14"	3,99
4	472674,17	4188640,71	270° 0' 0"	333° 22' 14"	СЗ: 26° 37' 45"	3,99
1	472675,96	4188644,28	270° 0' 0"	63° 22' 14"	СВ: 63° 22' 14"	3,99

- Местоположение публичного сервитута - Российская Федерация, Новосибирская область, муниципальный район Новосибирский, сельское поселение Верх-Тулинский сельсовет

- Общая площадь публичного сервитута - 16,0 кв.м.;

- Площадь публичного сервитута в границах кадастрового квартала

54:19:060102 - 16,0 кв.м.

- система координат - МСК НСО, зона - 4
- метод определения координат - Метод спутниковых геодезических измерений;
- средняя квадратическая погрешность положения характерных точек - 0,1 (м).

Масштаб 1:500

Условные обозначения

- Характерная точка границы публичного сервитута
- Граница земельного участка и кадастрового квартала
- Граница зоны с особыми условиями существующая
- Часть контура, образованного проекцией существующего в ЕГРН наземного конструктивного элемента здания, сооружения, объекта незавершенного строительства
- 1 — Обозначение новой характерной точки
- :541 — Кадастровый номер земельного участка
- Проектные границы публичного сервитута для использования земель кадастровых кварталов в целях строительства и эксплуатации антенно-мачтового сооружения связи (БС NS982835)
- :3685 (2) — Обозначение контура земельного участка

Подпись _____ Дата "17" июня 2026 г.

Место для оттиска печати (при наличии) лица, составившего описание местоположения границ объекта

ГРАФИЧЕСКОЕ ОПИСАНИЕ

местоположения границ населенных пунктов, территориальных зон, особо охраняемых природных территорий, зон с особыми условиями использования территории

Публичный сервитут для использования земель кадастровых кварталов в целях строительства и эксплуатации антенно-мачтового сооружения связи БС NS982839

(наименование объекта, местоположение границ которого описано (далее - объект))

Раздел 1

Сведения об объекте

№ п/п	Характеристики объекта	Описание характеристик
1	2	3
1	Местоположение объекта	Новосибирская область, м.р-н Коченевский
2	Площадь объекта +/- величина погрешности определения площади (Р +/- Дельта Р)	25 +/- 2 м²
3	Иные характеристики объекта	Вид объекта реестра границ: Граница публичного сервитута Кадастровый номер квартала: 54:11:038201 Вид или наименование публичного сервитута по документу: Публичный сервитут для использования земель кадастровых кварталов в целях строительства и эксплуатации антенно-мачтового сооружения связи БС NS982839 Цель установления публичного сервитута: Публичный сервитут для использования земель кадастровых кварталов в целях строительства и эксплуатации антенно-мачтового сооружения связи БС NS982839 Срок публичного сервитута: 49 лет Обладатель публичного сервитута: Общество с ограниченной ответственностью "Пилар" (ИНН: 7703711642, ОГРН: 1097746775422,адрес эл. почты: pilar@t2.ru, почтовый адрес: 108811, г. Москва, км 3 22-й (Киевское ш.), двлд. 6, стр. 1, этаж 5, комната 33)

Раздел 2

Сведения о местоположении границ объекта

1. Система координат МСК НСО, зона 3

2. Сведения о характерных точках границ объекта

Обозначение характерных точек границ	Координаты, м		Метод определения координат характерной точки	Средняя квадратическая погрешность положения характерной точки (Mt), м	Описание обозначения точки на местности (при наличии)
	X	Y			
1	2	3	4	5	6
1	485834.12	3347738.00	Метод спутниковых геодезических измерений (определений)	0.10	Закрепление отсутствует
2	485837.66	3347741.54	Метод спутниковых геодезических измерений (определений)	0.10	Закрепление отсутствует
3	485834.12	3347745.08	Метод спутниковых геодезических измерений (определений)	0.10	Закрепление отсутствует
4	485830.58	3347741.54	Метод спутниковых геодезических измерений (определений)	0.10	Закрепление отсутствует
1	485834.12	3347738.00	Метод спутниковых геодезических измерений (определений)	0.10	Закрепление отсутствует

3. Сведения о характерных точках части (частей) границы объекта

Обозначение характерных точек части границы	Координаты, м		Метод определения координат характерной точки	Средняя квадратическая погрешность положения характерной точки (Mt), м	Описание обозначения точки на местности (при наличии)
	X	Y			
1	2	3	4	5	6
-	-	-	-	-	-

Раздел 3

Сведения о местоположении измененных (уточненных) границ объекта

1. Система координат -

2. Сведения о характерных точках границ объекта

Обозначение характерных точек границ	Существующие координаты, м		Измененные (уточненные) координаты, м		Метод определения координат характерной точки	Средняя квадратическая погрешность положения характерной точки (Mt), м	Описание обозначения точки на местности (при наличии)
	X	Y	X	Y			
1	2	3	4	5	6	7	8
-	-	-	-	-	-	-	

3. Сведения о характерных точках части (частей) границы объекта

Обозначение характерных точек части границы	Существующие координаты, м		Измененные (уточненные) координаты, м		Метод определения координат характерной точки	Средняя квадратическая погрешность положения характерной точки (Mt), м	Описание обозначения точки на местности (при наличии)
	X	Y	X	Y			
1	2	3	4	5	6	7	8
-	-	-	-	-	-	-	

Схема расположения границ публичного сервитута

Масштаб 1:500

Система координат МСК НСО, зона 3

Условные обозначения:

- Проектные границы публичного сервитута для использования земель кадастровых кварталов в целях строительства и эксплуатации антенно-мачтового сооружения связи БС NS982839
- Характерные точки границ публичного сервитута
- Границы и кадастровые номера земельных участков внесенных в ЕГРН
- Границы и номер кадастрового квартала
- Границы зон с особыми условиями использования территории
- Границы объектов капитального строительства
- Границы сооружений

Номер п/п	№№ точки	Координаты точки, м		Дирекционный угол	Длинна линии, м
		X	Y		
1	1	485834.12	3347738.00	044° 60.0'	05.01
2	2	485837.66	3347741.54	134° 60.0'	05.01
3	3	485834.12	3347745.08	225° 00.0'	05.01
4	4	485830.58	3347741.54	315° 00.0'	05.01
5	1	485834.12	3347738.00		

Кадастровый инженер _____Балдакова Н.В.

ГРАФИЧЕСКОЕ ОПИСАНИЕ

местоположения границ населенных пунктов, территориальных зон, особо охраняемых природных территорий, зон с особыми условиями использования территории

Публичный сервитут для использования земель кадастровых кварталов в целях строительства и эксплуатации антенно-мачтового сооружения связи БС NS982902

(наименование объекта, местоположение границ которого описано (далее - объект))

Раздел 1

Сведения об объекте

№ п/п	Характеристики объекта	Описание характеристик
1	2	3
1.	Местоположение объекта	Новосибирская область, г.о город Новосибирск, город Новосибирск
2.	Площадь объекта +/- величина погрешности определения площади (Р +/- Дельта Р)	12 +/- 1 м²
3.	Иные характеристики объекта	Вид объекта реестра границ: Граница публичного сервитута Кадастровый номер квартала: 54:35:051990 Вид или наименование публичного сервитута по документу: Публичный сервитут для использования земель кадастровых кварталов в целях строительства и эксплуатации антенно-мачтового сооружения связи БС NS982902 Цель установления публичного сервитута: Публичный сервитут для использования земель кадастровых кварталов в целях строительства и эксплуатации антенно-мачтового сооружения связи БС NS982902 Срок публичного сервитута: 49 лет Обладатель публичного сервитута: Общество с ограниченной ответственностью "Пилар" (ИНН: 7703711642, ОГРН: 1097746775422,адрес эл. почты: pilar@t2.ru, почтовый адрес: 108811, г. Москва, км 3 22-й (Киевское ш.), двлд. 6, стр. 1, этаж 5, комната 33)

Раздел 2

Сведения о местоположении границ объекта

1. Система координат МСК НСО, зона 4

2. Сведения о характерных точках границ объекта

Обозначение характерных точек границ	Координаты, м		Метод определения координат характерной точки	Средняя квадратическая погрешность положения характерной точки (Mt), м	Описание обозначения точки на местности (при наличии)
	X	Y			
1	2	3	4	5	6
1	478474.16	4198360.26	Метод спутниковых геодезических измерений (определений)	0.10	Закрепление отсутствует
2	478474.64	4198356.83	Метод спутниковых геодезических измерений (определений)	0.10	Закрепление отсутствует
3	478478.07	4198357.32	Метод спутниковых геодезических измерений (определений)	0.10	Закрепление отсутствует
4	478477.59	4198360.75	Метод спутниковых геодезических измерений (определений)	0.10	Закрепление отсутствует
1	478474.16	4198360.26	Метод спутниковых геодезических измерений (определений)	0.10	Закрепление отсутствует

3. Сведения о характерных точках части (частей) границы объекта

Обозначение характерных точек части границы	Координаты, м		Метод определения координат характерной точки	Средняя квадратическая погрешность положения характерной точки (Mt), м	Описание обозначения точки на местности (при наличии)
	X	Y			
1	2	3	4	5	6
-	-	-	-	-	-

Раздел 3

Сведения о местоположении измененных (уточненных) границ объекта

1. Система координат -

2. Сведения о характерных точках границ объекта

Обозначение характерных точек границ	Существующие координаты, м		Измененные (уточненные) координаты, м		Метод определения координат характерной точки	Средняя квадратическая погрешность положения характерной точки (Mt), м	Описание обозначения точки на местности (при наличии)
	X	Y	X	Y			
1	2	3	4	5	6	7	8
-	-	-	-	-	-	-	

3. Сведения о характерных точках части (частей) границы объекта

Обозначение характерных точек части границы	Существующие координаты, м		Измененные (уточненные) координаты, м		Метод определения координат характерной точки	Средняя квадратическая погрешность положения характерной точки (Mt), м	Описание обозначения точки на местности (при наличии)
	X	Y	X	Y			
1	2	3	4	5	6	7	8
-	-	-	-	-	-	-	

Схема расположения границ публичного сервитута

№	X	Y	Угол поворота	Дирекционный угол	Румб	S, м
5	478444,72	4198354,65	270° 0' 0"			
6	478440,71	4198354,65	270° 0' 0"	180° 0' 0"	ЮВ: 0° 0' 0"	4,01
7	478440,71	4198350,64	270° 0' 0"	270° 0' 0"	ЮЗ: 90° 0' 0"	4,01
8	478444,72	4198350,64	270° 0' 0"	360° 0' 0"	СЗ: 0° 0' 0"	4,01
5	478444,72	4198354,65	270° 0' 0"	90° 0' 0"	СВ: 90° 0' 0"	4,01



- Местоположение публичного сервитута - Российская Федерация, Новосибирская область, городской округ город Новосибирск, город Новосибирск, проезд Северный

- Общая площадь публичного сервитута - 12,0 кв.м.;

- Площадь публичного сервитута в границах кадастрового квартала

54:35:051990 - 12,0 кв.м.

- система координат - МСК НСО, зона - 4;
- метод определения координат - Метод спутниковых геодезических измерений;
- средняя квадратическая погрешность положения характерных точек - 0,1 (м).

Масштаб 1:500

Условные обозначения

- Характерная точка границы публичного сервитута
- Граница зоны с особыми условиями существующая
- Проектные границы публичного сервитута для использования земель кадастровых кварталов в целях строительства и эксплуатации антенно-мачтового сооружения связи (БС NS982902)
54:35:051990 - Номер кадастрового квартала
1 - Обозначение новой характерной точки
- Граница земельного участка и кадастрового квартала
:18 - Кадастровый номер здания

Подпись _____ Дата " 25 " июня 2026 г.

Место для оттиска печати (при наличии) лица, составившего описание местоположения границ объекта

ГРАФИЧЕСКОЕ ОПИСАНИЕ

местоположения границ населенных пунктов, территориальных зон, особо охраняемых природных территорий, зон с особыми условиями использования территории

Публичный сервитут для использования земель кадастровых кварталов в целях строительства и эксплуатации антенно-мачтового сооружения связи БС NS980454

(наименование объекта, местоположение границ которого описано (далее - объект))

Раздел 1

Сведения об объекте

№ п/п	Характеристики объекта	Описание характеристик
1	2	3
1	Местоположение объекта	Новосибирская область, м.о Маслянинский, село Борково
2	Площадь объекта +/- величина погрешности определения площади (Р +/- Дельта Р)	16 +/- 1 м²
3	Иные характеристики объекта	Вид объекта реестра границ: Граница публичного сервитута Кадастровый номер квартала: 54:17:022203 Вид или наименование публичного сервитута по документу: Публичный сервитут для использования земель кадастровых кварталов в целях строительства и эксплуатации антенно-мачтового сооружения связи БС NS980454 Цель установления публичного сервитута: Публичный сервитут для использования земель кадастровых кварталов в целях строительства и эксплуатации антенно-мачтового сооружения связи БС NS980454 Срок публичного сервитута: 49 лет Обладатель публичного сервитута: Общество с ограниченной ответственностью "Пилар" (ИНН: 7703711642, ОГРН: 1097746775422,адрес эл. почты: pilar@t2.ru, почтовый адрес: 108811, г. Москва, км 3 22-й (Киевское ш.), двлд. 6, стр. 1, этаж 5, комната 33)

Раздел 2

Сведения о местоположении границ объекта

1. Система координат МСК НСО, зона 4

2. Сведения о характерных точках границ объекта

Обозначение характерных точек границ	Координаты, м		Метод определения координат характерной точки	Средняя квадратическая погрешность положения характерной точки (Mt), м	Описание обозначения точки на местности (при наличии)
	X	Y			
1	2	3	4	5	6
1	398048.47	4271226.22	Метод спутниковых геодезических измерений (определений)	0.10	Закрепление отсутствует
2	398044.56	4271227.10	Метод спутниковых геодезических измерений (определений)	0.10	Закрепление отсутствует
3	398043.68	4271223.20	Метод спутниковых геодезических измерений (определений)	0.10	Закрепление отсутствует
4	398047.58	4271222.23	Метод спутниковых геодезических измерений (определений)	0.10	Закрепление отсутствует
1	398048.47	4271226.22	Метод спутниковых геодезических измерений (определений)	0.10	Закрепление отсутствует

3. Сведения о характерных точках части (частей) границы объекта

Обозначение характерных точек части границы	Координаты, м		Метод определения координат характерной точки	Средняя квадратическая погрешность положения характерной точки (Mt), м	Описание обозначения точки на местности (при наличии)
	X	Y			
1	2	3	4	5	6
-	-	-	-	-	-

Раздел 3

Сведения о местоположении измененных (уточненных) границ объекта

1. Система координат -

2. Сведения о характерных точках границ объекта

Обозначение характерных точек границ	Существующие координаты, м		Измененные (уточненные) координаты, м		Метод определения координат характерной точки	Средняя квадратическая погрешность положения характерной точки (Mt), м	Описание обозначения точки на местности (при наличии)
	X	Y	X	Y			
1	2	3	4	5	6	7	8
-	-	-	-	-	-	-	

3. Сведения о характерных точках части (частей) границы объекта

Обозначение характерных точек части границы	Существующие координаты, м		Измененные (уточненные) координаты, м		Метод определения координат характерной точки	Средняя квадратическая погрешность положения характерной точки (Mt), м	Описание обозначения точки на местности (при наличии)
	X	Y	X	Y			
1	2	3	4	5	6	7	8
-	-	-	-	-	-	-	

Схема расположения границ публичного сервитута

Масштаб 1:500

Система координат МСК НСО, зона 4

Условные обозначения:

- Публичный сервитут для использования земель кадастровых кварталов в целях строительства и эксплуатации антенно-мачтового сооружения связи БС NS980454
- Характерные точки границ публичного сервитута
- Границы и кадастровые номера земельных участков внесенных в ЕГРН
- Границы и номер кадастрового квартала
- Границы зон с особыми условиями использования территории
- Границы объектов капитального строительства
- Границы сооружений

Номер п/п	№№ точки	Координаты точки, м		Дирекционный угол	Длинна линии, м
		X	Y		
1	1	398048.47	4271226.22	167° 19.0'	04.01
2	2	398044.56	4271227.10	257° 17.1'	04.00
3	3	398043.68	4271223.20	346° 02.0'	04.02
4	4	398047.58	4271222.23	077° 25.5'	04.09
5	1	398048.47	4271226.22		

Кадастровый инженер _____ Балдакова Н.В.

ГРАФИЧЕСКОЕ ОПИСАНИЕ

местоположения границ населенных пунктов, территориальных зон, особо охраняемых природных территорий, зон с особыми условиями использования территории

Публичный сервитут для использования земель кадастровых кварталов в целях строительства и эксплуатации антенно-мачтового сооружения связи БС NS981577

(наименование объекта, местоположение границ которого описано (далее - объект))

Раздел 1

Сведения об объекте

№ п/п	Характеристики объекта	Описание характеристик
1	2	3
1	Местоположение объекта	Новосибирская область, м.р-н Новосибирский, с.п Морской сельсовет
2	Площадь объекта +/- величина погрешности определения площади (Р +/- Дельта Р)	14 +/- 1 м²
3	Иные характеристики объекта	Вид объекта реестра границ: Граница публичного сервитута Кадастровый номер квартала: 54:19:072501 Вид или наименование публичного сервитута по документу: Публичный сервитут для использования земель кадастровых кварталов в целях строительства и эксплуатации антенно-мачтового сооружения связи БС NS981577 Цель установления публичного сервитута: Публичный сервитут для использования земель кадастровых кварталов в целях строительства и эксплуатации антенно-мачтового сооружения связи БС NS981577 Срок публичного сервитута: 49 лет Обладатель публичного сервитута: Общество с ограниченной ответственностью "Пилар" (ИНН: 7703711642, ОГРН: 1097746775422,адрес эл. почты: pilar@t2.ru, почтовый адрес: 108811, г. Москва, км 3 22-й (Киевское ш.), двлд. 6, стр. 1, этаж 5, комната 33)

Раздел 2

Сведения о местоположении границ объекта

1. Система координат МСК НСО, зона 4

2. Сведения о характерных точках границ объекта

Обозначение характерных точек границ	Координаты, м		Метод определения координат характерной точки	Средняя квадратическая погрешность положения характерной точки (Mt), м	Описание обозначения точки на местности (при наличии)
	X	Y			
1	2	3	4	5	6
1	461159.27	4184519.27	Метод спутниковых геодезических измерений (определений)	0.10	Закрепление отсутствует
2	461160.69	4184522.74	Метод спутниковых геодезических измерений (определений)	0.10	Закрепление отсутствует
3	461157.22	4184524.16	Метод спутниковых геодезических измерений (определений)	0.10	Закрепление отсутствует
4	461155.80	4184520.69	Метод спутниковых геодезических измерений (определений)	0.10	Закрепление отсутствует
1	461159.27	4184519.27	Метод спутниковых геодезических измерений (определений)	0.10	Закрепление отсутствует

3. Сведения о характерных точках части (частей) границы объекта

Обозначение характерных точек части границы	Координаты, м		Метод определения координат характерной точки	Средняя квадратическая погрешность положения характерной точки (Mt), м	Описание обозначения точки на местности (при наличии)
	X	Y			
1	2	3	4	5	6
-	-	-	-	-	-

Раздел 3

Сведения о местоположении измененных (уточненных) границ объекта

1. Система координат -

2. Сведения о характерных точках границ объекта

Обозначение характерных точек границ	Существующие координаты, м		Измененные (уточненные) координаты, м		Метод определения координат характерной точки	Средняя квадратическая погрешность положения характерной точки (Mt), м	Описание обозначения точки на местности (при наличии)
	X	Y	X	Y			
1	2	3	4	5	6	7	8
-	-	-	-	-	-	-	

3. Сведения о характерных точках части (частей) границы объекта

Обозначение характерных точек части границы	Существующие координаты, м		Измененные (уточненные) координаты, м		Метод определения координат характерной точки	Средняя квадратическая погрешность положения характерной точки (Mt), м	Описание обозначения точки на местности (при наличии)
	X	Y	X	Y			
1	2	3	4	5	6	7	8
-	-	-	-	-	-	-	

Схема расположения границ публичного сервитута

Масштаб 1:500

Система координат МСК НСО, зона 4

Условные обозначения:

- Публичный сервитут для использования земель кадастровых кварталов в целях строительства и эксплуатации антенно-мачтового сооружения связи БС NS981577
- Характерные точки границ публичного сервитута
- Границы и кадастровые номера земельных участков внесенных в ЕГРН
- Границы и номер кадастрового квартала
- Границы зон с особыми условиями использования территории
- Границы объектов капитального строительства
- Границы сооружений

Номер п/п	№№ точки	Координаты точки, м		Дирекционный угол	Длинна линии, м
		X	Y		
1	1	461159.27	4184519.27	067° 44.7'	03.75
2	2	461160.69	4184522.74	157° 44.7'	03.75
3	3	461157.22	4184524.16	247° 44.7'	03.75
4	4	461155.80	4184520.69	337° 44.7'	03.75
5	1	461159.27	4184519.27		

Квалификационный аттестат 03-16-299

Кадастровый инженер _____ **Балдакова Н.В.**

ГРАФИЧЕСКОЕ ОПИСАНИЕ
местоположения границ населенных пунктов, территориальных зон, особо охраняемых природных территорий, зон с особыми условиями использования территории

Публичный сервитут для использования земель кадастровых кварталов в целях строительства и эксплуатации антенно-мачтового сооружения связи БС NS982830

(наименование объекта, местоположение границ которого описано (далее - объект))

Раздел 1

Сведения об объекте

№ п/п	Характеристики объекта	Описание характеристик
1	2	3
1	Местоположение объекта	Новосибирская область, м.р-н Черепановский, с.п Карасевский сельсовет, деревня Нововоскресенка
2	Площадь объекта +/- величина погрешности определения площади (Р +/- Дельта Р)	25 +/- 2 м²
3	Иные характеристики объекта	Вид объекта реестра границ: Граница публичного сервитута Кадастровый номер квартала: 54:28:040708 Вид или наименование публичного сервитута по документу: Публичный сервитут для использования земель кадастровых кварталов в целях строительства и эксплуатации антенно-мачтового сооружения связи БС NS982830 Цель установления публичного сервитута: Публичный сервитут для использования земель кадастровых кварталов в целях строительства и эксплуатации антенно-мачтового сооружения связи БС NS982830 Срок публичного сервитута: 49 лет Обладатель публичного сервитута: Общество с ограниченной ответственностью "Пилар" (ИНН: 7703711642, ОГРН: 1097746775422,адрес эл. почты: pilar@t2.ru, почтовый адрес: 108811, г. Москва, км 3 22-й (Киевское ш.), двлд. 6, стр. 1, этаж 5, комната 33)

Раздел 2

Сведения о местоположении границ объекта

1. Система координат МСК НСО, зона 4

2. Сведения о характерных точках границ объекта

Обозначение характерных точек границ	Координаты, м		Метод определения координат характерной точки	Средняя квадратическая погрешность положения характерной точки (Mt), м	Описание обозначения точки на местности (при наличии)
	X	Y			
1	2	3	4	5	6
1	383724.23	4206281.41	Метод спутниковых геодезических измерений (определений)	0.10	Закрепление отсутствует
2	383727.42	4206285.27	Метод спутниковых геодезических измерений (определений)	0.10	Закрепление отсутствует
3	383723.56	4206288.46	Метод спутниковых геодезических измерений (определений)	0.10	Закрепление отсутствует
4	383720.37	4206284.60	Метод спутниковых геодезических измерений (определений)	0.10	Закрепление отсутствует
1	383724.23	4206281.41	Метод спутниковых геодезических измерений (определений)	0.10	Закрепление отсутствует

3. Сведения о характерных точках части (частей) границы объекта

Обозначение характерных точек части границы	Координаты, м		Метод определения координат характерной точки	Средняя квадратическая погрешность положения характерной точки (Mt), м	Описание обозначения точки на местности (при наличии)
	X	Y			
1	2	3	4	5	6
-	-	-	-	-	-

Раздел 3

Сведения о местоположении измененных (уточненных) границ объекта

1. Система координат -

2. Сведения о характерных точках границ объекта

Обозначение характерных точек границ	Существующие координаты, м		Измененные (уточненные) координаты, м		Метод определения координат характерной точки	Средняя квадратическая погрешность положения характерной точки (Mt), м	Описание обозначения точки на местности (при наличии)
	X	Y	X	Y			
1	2	3	4	5	6	7	8
-	-	-	-	-	-	-	

3. Сведения о характерных точках части (частей) границы объекта

Обозначение характерных точек части границы	Существующие координаты, м		Измененные (уточненные) координаты, м		Метод определения координат характерной точки	Средняя квадратическая погрешность положения характерной точки (Mt), м	Описание обозначения точки на местности (при наличии)
	X	Y	X	Y			
1	2	3	4	5	6	7	8
-	-	-	-	-	-	-	

Схема расположения границ публичного сервитута

Масштаб 1:500

Система координат МСК НСО, зона 4

Условные обозначения:

- Проектные границы публичного сервитута для использования земель кадастровых кварталов в целях строительства и эксплуатации антенно-мачтового сооружения связи БС NS982830
- Характерные точки границ публичного сервитута
- Границы и кадастровые номера земельных участков внесенных в ЕГРН
- Границы и номер кадастрового квартала
- Границы зон с особыми условиями использования территории
- Границы объектов капитального строительства
- Границы сооружений

Номер п/п	№№ точки	Координаты точки, м		Дирекционный угол	Длинна линии, м
		X	Y		
1	1	383724.23	4206281.41	050° 25.7'	05.01
2	2	383727.42	4206285.27	140° 25.7'	05.01
3	3	383723.56	4206288.46	230° 25.7'	05.01
4	4	383720.37	4206284.60	320° 25.7'	05.01
5	1	383724.23	4206281.41		

Кадастровый инженер _____Балдакова Н.В.

ГРАФИЧЕСКОЕ ОПИСАНИЕ

местоположения границ населенных пунктов, территориальных зон, особо охраняемых природных территорий, зон с особыми условиями использования территории

Публичный сервитут для использования земель кадастровых кварталов в целях строительства и эксплуатации антенно-мачтового сооружения связи БС NS981008

(наименование объекта, местоположение границ которого описано (далее - объект))

Раздел 1

Сведения об объекте

№ п/п	Характеристики объекта	Описание характеристик
1	2	3
1	Местоположение объекта	Новосибирская область, м.р-н Искитимский
2	Площадь объекта +/- величина погрешности определения площади (Р +/- Дельта Р)	16 +/- 1 м²
3	Иные характеристики объекта	Вид объекта реестра границ: Граница публичного сервитута Кадастровый номер квартала: 54:07:047401 Вид или наименование публичного сервитута по документу: Публичный сервитут для использования земель кадастровых кварталов в целях строительства и эксплуатации антенно-мачтового сооружения связи БС NS981008 Цель установления публичного сервитута: Публичный сервитут для использования земель кадастровых кварталов в целях строительства и эксплуатации антенно-мачтового сооружения связи БС NS981008 Срок публичного сервитута: 49 лет Обладатель публичного сервитута: Общество с ограниченной ответственностью "Пилар" (ИНН: 7703711642, ОГРН: 1097746775422,адрес эл. почты: pilar@t2.ru, почтовый адрес: 108811, г. Москва, км 3 22-й (Киевское ш.), двлд. 6, стр. 1, этаж 5, комната 33)

Раздел 2

Сведения о местоположении границ объекта

1. Система координат МСК НСО, зона 4

2. Сведения о характерных точках границ объекта

Обозначение характерных точек границ	Координаты, м		Метод определения координат характерной точки	Средняя квадратическая погрешность положения характерной точки (Mt), м	Описание обозначения точки на местности (при наличии)
	X	Y			
1	2	3	4	5	6
1	448926.98	4217500.64	Метод спутниковых геодезических измерений (определений)	0.10	Закрепление отсутствует
2	448930.09	4217503.16	Метод спутниковых геодезических измерений (определений)	0.10	Закрепление отсутствует
3	448927.57	4217506.27	Метод спутниковых геодезических измерений (определений)	0.10	Закрепление отсутствует
4	448924.46	4217503.75	Метод спутниковых геодезических измерений (определений)	0.10	Закрепление отсутствует
1	448926.98	4217500.64	Метод спутниковых геодезических измерений (определений)	0.10	Закрепление отсутствует

3. Сведения о характерных точках части (частей) границы объекта

Обозначение характерных точек части границы	Координаты, м		Метод определения координат характерной точки	Средняя квадратическая погрешность положения характерной точки (Mt), м	Описание обозначения точки на местности (при наличии)
	X	Y			
1	2	3	4	5	6
-	-	-	-	-	-

Раздел 3

Сведения о местоположении измененных (уточненных) границ объекта

1. Система координат -

2. Сведения о характерных точках границ объекта

Обозначение характерных точек границ	Существующие координаты, м		Измененные (уточненные) координаты, м		Метод определения координат характерной точки	Средняя квадратическая погрешность положения характерной точки (Mt), м	Описание обозначения точки на местности (при наличии)
	X	Y	X	Y			
1	2	3	4	5	6	7	8
-	-	-	-	-	-	-	

3. Сведения о характерных точках части (частей) границы объекта

Обозначение характерных точек части границы	Существующие координаты, м		Измененные (уточненные) координаты, м		Метод определения координат характерной точки	Средняя квадратическая погрешность положения характерной точки (Mt), м	Описание обозначения точки на местности (при наличии)
	X	Y	X	Y			
1	2	3	4	5	6	7	8
-	-	-	-	-	-	-	

Схема расположения границ публичного сервитута

Масштаб 1:1000

Система координат МСК НСО, зона 4

Условные обозначения:

- Проектные границы публичного сервитута для использования земель кадастровых кварталов в целях строительства и эксплуатации антенно-мачтового сооружения связи БС NS981008
- Характерные точки границ публичного сервитута
- Границы и кадастровые номера земельных участков внесенных в ЕГРН
- Границы и номер кадастрового квартала
- Границы зон с особыми условиями использования территории
- Границы объектов капитального строительства
- Границы сооружений

Номер п/п	№№ точки	Координаты точки, м		Дирекционный угол	Длинна линии, м
		X	Y		
1	1	448926.98	4217500.64	039° 01.0'	04.00
2	2	448930.09	4217503.16	129° 01.0'	04.00
3	3	448927.57	4217506.27	219° 01.0'	04.00
4	4	448924.46	4217503.75	309° 01.0'	04.00
5	1	448926.98	4217500.64		

Кадастровый инженер _____ **Балдакова Н.В.**

ГРАФИЧЕСКОЕ ОПИСАНИЕ

местоположения границ населенных пунктов, территориальных зон, особо охраняемых природных территорий, зон с особыми условиями использования территории

Публичный сервитут для использования земель кадастровых кварталов в целях строительства и эксплуатации антенно-мачтового сооружения связи БС NS981491

(наименование объекта, местоположение границ которого описано (далее - объект))

Раздел 1

Сведения об объекте

№ п/п	Характеристики объекта	Описание характеристик
1	2	3
1	Местоположение объекта	Новосибирская область, м.р-н Мошковский, с.п Сокурский сельсовет, село Сокур
2	Площадь объекта +/- величина погрешности определения площади (Р +/- Дельта Р)	16 +/- 1 м²
3	Иные характеристики объекта	Вид объекта реестра границ: Граница публичного сервитута Кадастровый номер квартала: 54:18:070105 Вид или наименование публичного сервитута по документу: Публичный сервитут для использования земель кадастровых кварталов в целях строительства и эксплуатации антенно-мачтового сооружения связи БС NS981491 Цель установления публичного сервитута: Публичный сервитут для использования земель кадастровых кварталов в целях строительства и эксплуатации антенно-мачтового сооружения связи БС NS981491 Срок публичного сервитута: 49 лет Обладатель публичного сервитута: Общество с ограниченной ответственностью "Пилар" (ИНН: 7703711642, ОГРН: 1097746775422,адрес эл. почты: pilar@t2.ru, почтовый адрес: 108811, г. Москва, км 3 22-й (Киевское ш.), двлд. 6, стр. 1, этаж 5, комната 33)

Раздел 2

Сведения о местоположении границ объекта

1. Система координат МСК НСО, зона 4

2. Сведения о характерных точках границ объекта

Обозначение характерных точек границ	Координаты, м		Метод определения координат характерной точки	Средняя квадратическая погрешность положения характерной точки (Mt), м	Описание обозначения точки на местности (при наличии)
	X	Y			
1	2	3	4	5	6
1	507117.24	4223426.18	Метод спутниковых геодезических измерений (определений)	0.10	Временный межевой знак
2	507119.25	4223429.64	Метод спутниковых геодезических измерений (определений)	0.10	Временный межевой знак
3	507115.80	4223431.65	Метод спутниковых геодезических измерений (определений)	0.10	Временный межевой знак
4	507113.78	4223428.20	Метод спутниковых геодезических измерений (определений)	0.10	Временный межевой знак
1	507117.24	4223426.18	Метод спутниковых геодезических измерений (определений)	0.10	Временный межевой знак

3. Сведения о характерных точках части (частей) границы объекта

Обозначение характерных точек части границы	Координаты, м		Метод определения координат характерной точки	Средняя квадратическая погрешность положения характерной точки (Mt), м	Описание обозначения точки на местности (при наличии)
	X	Y			
1	2	3	4	5	6
-	-	-	-	-	-

Раздел 3

Сведения о местоположении измененных (уточненных) границ объекта

1. Система координат -

2. Сведения о характерных точках границ объекта

Обозначение характерных точек границ	Существующие координаты, м		Измененные (уточненные) координаты, м		Метод определения координат характерной точки	Средняя квадратическая погрешность положения характерной точки (Mt), м	Описание обозначения точки на местности (при наличии)
	X	Y	X	Y			
1	2	3	4	5	6	7	8
-	-	-	-	-	-	-	

3. Сведения о характерных точках части (частей) границы объекта

Обозначение характерных точек части границы	Существующие координаты, м		Измененные (уточненные) координаты, м		Метод определения координат характерной точки	Средняя квадратическая погрешность положения характерной точки (Mt), м	Описание обозначения точки на местности (при наличии)
	X	Y	X	Y			
1	2	3	4	5	6	7	8
-	-	-	-	-	-	-	

Схема расположения границ публичного сервитута

Масштаб 1:1000

Система координат МСК НСО, зона 4

Условные обозначения:

- Проектные границы публичного сервитута для использования земель кадастровых кварталов в целях строительства и эксплуатации антенно-мачтового сооружения связи БС NS981491
- Характерные точки границ публичного сервитута
- Границы и кадастровые номера земельных участков внесенных в ЕГРН
- Границы и номер кадастрового квартала
- Границы зон с особыми условиями использования территории
- Границы объектов капитального строительства
- Границы сооружений

Номер п/п	№№ точки	Координаты точки, м		Дирекционный угол	Длинна линии, м
		X	Y		
1	1	507117.24	4223426.18	059° 50.8'	04.00
2	2	507119.25	4223429.64	149° 46.5'	03.99
3	3	507115.80	4223431.65	239° 39.0'	04.00
4	4	507113.78	4223428.20	329° 43.4'	04.01
5	1	507117.24	4223426.18		

Кадастровый инженер _____ **Балдакова Н.В.**

ГРАФИЧЕСКОЕ ОПИСАНИЕ

местоположения границ населенных пунктов, территориальных зон, особо охраняемых природных территорий, зон с особыми условиями использования территории

Публичный сервитут для использования земель кадастровых кварталов в целях строительства и эксплуатации антенно-мачтового сооружения связи БС NS982727

(наименование объекта, местоположение границ которого описано (далее - объект))

Раздел 1

Сведения об объекте

№ п/п	Характеристики объекта	Описание характеристик
1	2	3
1	Местоположение объекта	Новосибирская область, г.о город Новосибирск, город Новосибирск
2	Площадь объекта +/- величина погрешности определения площади (Р +/- Дельта Р)	9 +/- 1 м²
3	Иные характеристики объекта	Вид объекта реестра границ: Граница публичного сервитута Кадастровый номер квартала: 54:35:041595 Вид или наименование публичного сервитута по документу: Публичный сервитут для использования земель кадастровых кварталов в целях строительства и эксплуатации антенно-мачтового сооружения связи БС NS982727 Цель установления публичного сервитута: Публичный сервитут для использования земель кадастровых кварталов в целях строительства и эксплуатации антенно-мачтового сооружения связи БС NS982727 Срок публичного сервитута: 49 лет Обладатель публичного сервитута: Общество с ограниченной ответственностью "Пилар" (ИНН: 7703711642, ОГРН: 1097746775422,адрес эл. почты: pilar@t2.ru, почтовый адрес: 108811, г. Москва, км 3 22-й (Киевское ш.), двлд. 6, стр. 1, этаж 5, комната 33)

Раздел 2

Сведения о местоположении границ объекта

1. Система координат МСК НСО, зона 4

2. Сведения о характерных точках границ объекта

Обозначение характерных точек границ	Координаты, м		Метод определения координат характерной точки	Средняя квадратическая погрешность положения характерной точки (Mt), м	Описание обозначения точки на местности (при наличии)
	X	Y			
1	2	3	4	5	6
1	494922.84	4200156.89	Метод спутниковых геодезических измерений (определений)	0.10	Закрепление отсутствует
2	494924.33	4200159.51	Метод спутниковых геодезических измерений (определений)	0.10	Закрепление отсутствует
3	494921.58	4200160.97	Метод спутниковых геодезических измерений (определений)	0.10	Закрепление отсутствует
4	494920.19	4200158.28	Метод спутниковых геодезических измерений (определений)	0.10	Закрепление отсутствует
1	494922.84	4200156.89	Метод спутниковых геодезических измерений (определений)	0.10	Закрепление отсутствует

3. Сведения о характерных точках части (частей) границы объекта

Обозначение характерных точек части границы	Координаты, м		Метод определения координат характерной точки	Средняя квадратическая погрешность положения характерной точки (Mt), м	Описание обозначения точки на местности (при наличии)
	X	Y			
1	2	3	4	5	6
-	-	-	-	-	-

Раздел 3

Сведения о местоположении измененных (уточненных) границ объекта

1. Система координат -

2. Сведения о характерных точках границ объекта

Обозначение характерных точек границ	Существующие координаты, м		Измененные (уточненные) координаты, м		Метод определения координат характерной точки	Средняя квадратическая погрешность положения характерной точки (Mt), м	Описание обозначения точки на местности (при наличии)
	X	Y	X	Y			
1	2	3	4	5	6	7	8
-	-	-	-	-	-	-	

3. Сведения о характерных точках части (частей) границы объекта

Обозначение характерных точек части границы	Существующие координаты, м		Измененные (уточненные) координаты, м		Метод определения координат характерной точки	Средняя квадратическая погрешность положения характерной точки (Mt), м	Описание обозначения точки на местности (при наличии)
	X	Y	X	Y			
1	2	3	4	5	6	7	8
-	-	-	-	-	-	-	

Схема расположения границ публичного сервитута

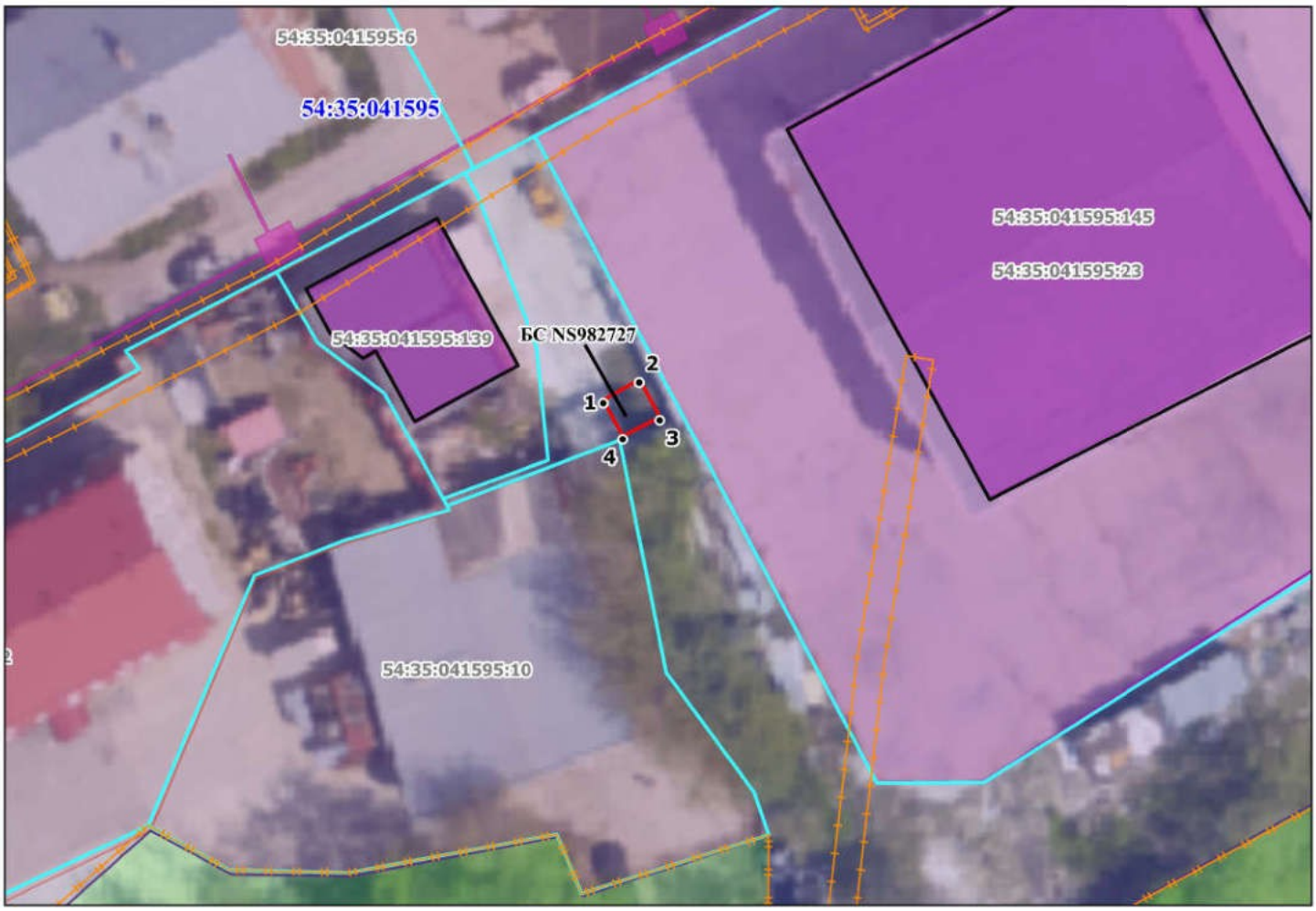

Масштаб 1:1000

Система координат МСК НСО, зона 4

Условные обозначения:

- Проектные границы публичного сервитута для использования земель кадастровых кварталов в целях строительства и эксплуатации антенно-мачтового сооружения связи БС NS982727
- Характерные точки границ публичного сервитута
- Границы и кадастровые номера земельных участков внесенных в ЕГРН
- Границы и номер кадастрового квартала
- Границы зон с особыми условиями использования территории
- Границы объектов капитального строительства
- Границы сооружений

Номер п/п	№№ точки	Координаты точки, м		Дирекционный угол	Длинна линии, м
		X	Y		
1	1	494922.84	4200156.89	060° 22.4'	03.01
2	2	494924.33	4200159.51	152° 02.1'	03.11
3	3	494921.58	4200160.97	242° 40.4'	03.03
4	4	494920.19	4200158.28	332° 19.3'	02.99
5	1	494922.84	4200156.89		

Кадастровый инженер _____ **Балдакова Н.В.**

ГРАФИЧЕСКОЕ ОПИСАНИЕ

местоположения границ зон с особыми условиями использования территории

Публичный сервитут для использования земель кадастровых кварталов в целях строительства и эксплуатации антенно-мачтового сооружения связи БС NS982769

(наименование объекта, местоположение границ которого описано (далее - объект)

Раздел 1

Сведения об объекте		
№ п/п	**Характеристики объекта**	**Описание характеристик**
1	**2**	**3**
1	Местоположение объекта	Новосибирская область, город Новосибирск
2	Площадь объекта ± величина погрешности определения площади (Р ± ΔР)	10 кв.м ± 0.63 кв.м
3	Иные характеристики объекта	Вид объекта реестра границ: Граница публичного сервитута Кадастровый номер квартала: 54:35:084630 Публичный сервитут для использования земель кадастровых кварталов в целях строительства и эксплуатации антенно-мачтового сооружения связи БС NS982769 Цель установления публичного сервитута: Публичный сервитут для использования земель кадастровых кварталов в целях строительства и эксплуатации антенно- мачтового сооружения связи БС NS982769 Срок публичного сервитута: 49 лет Обладатель публичного сервитута: Общество с ограниченной ответственностью "Пилар" (ИНН: 7703711642, ОГРН: 1097746775422, адрес эл. почты: pilar@t2.ru, почтовый адрес: 108811, г. Москва, км 3 22-й (Киевское ш.), двлд. 6, стр. 1, этаж 5, комната 33).комната 33)

Раздел 2

Сведения о местоположении границ объекта					
1. Система координат МСК НСО зона 4					
2. Сведения о характерных точках границ объекта					
Обозначение характерных точек границ	**Координаты, м**		**Метод определения координат характерной точки**	**Средняя квадратическая погрешность положения характерной точки (Mt), м**	**Описание обозначения точки на местности (при наличии)**
	X	**Y**			
1	**2**	**3**	**4**	**5**	**6**
1	477879.16	4212085.03	Метод спутниковых геодезических измерений (определений)	0.10	-
2	477878.49	4212088.12	Метод спутниковых геодезических измерений (определений)	0.10	-
3	477875.39	4212087.44	Метод спутниковых геодезических измерений (определений)	0.10	-
4	477876.07	4212084.34	Метод спутниковых геодезических измерений (определений)	0.10	-
1	477879.16	4212085.03	Метод спутниковых геодезических измерений (определений)	0.10	-
3. Сведения о характерных точках части (частей) границы объекта					
1	**2**	**3**	**4**	**5**	**6**
—	—	—	—	—	—

Раздел 3

Сведения о местоположении измененных (уточненных) границ объекта							
1. Система координат МСК НСО зона 4							
2. Сведения о характерных точках границ объекта							
Обозначение характерных точек границы	**Существующие координаты, м**		**Измененные (уточненные) координаты, м**		**Метод определения координат характерной точки**	**Средняя квадратическая погрешность положения характерной точки (Mt), м**	**Описание обозначения точки на местности (при наличии)**
	X	**Y**	**X**	**Y**			
1	**2**	**3**	**4**	**5**	**6**	**7**	**8**
—	—	—	—	—	—	—	—
3. Сведения о характерных точках части (частей) границы объекта							
1	**2**	**3**	**4**	**5**	**6**	**7**	**8**
—	—	—	—	—	—	—	—

Схема расположения границ публичного сервитута

Масштаб 1:500
Система координат: МСК НСО, зона 4

Условные обозначения

	Проектные границы публичного сервитута для использования земель кадастровых кварталов в целях строительства и эксплуатации антенно-мачтового сооружения связи БС NS982769
• 1	Характерные точки границ публичного сервитута
54:35:084630:223	Границы и кадастровые номера земельных участков внесенных в ЕГРН
54:35:084630	Границы и номер кадастрового квартала
	Границы зон с особыми условиями использования территории
	Границы объектов капитального строительства

Номера точек	Румбы (азимуты) линий	Длины Линий, м	Номер точки	координаты	
				X	Y
1-2	ЮВ:77°50’	3,2	1	477879,16	4212085,03
2-3	ЮЗ:12°20’	3,2	2	477878,49	4212088,12
3-4	СЗ:77°40’	3,2	3	477875,39	4212087,44
4-1	СВ:12°30’	3,2	4	477876,07	4212084,34

Подготовил: кадастровый инженер Прудников В.В.

ГРАФИЧЕСКОЕ ОПИСАНИЕ

местоположения границ публичного сервитута

Публичный сервитут для использования земель кадастровых кварталов в целях строительства и эксплуатации антенно-мачтового сооружения связи БС NS982856

(наименование объекта, местоположение границ которого описано (далее - объект)

Раздел 1

Сведения об объекте		
№ п/п	Характеристики объекта	Описание характеристик
1	2	3
1	Местоположение объекта	Новосибирская область, город Новосибирск, переулок 2-й Балластный
2	Площадь объекта +/- величина погрешности определения площади (Р+/- Дельта Р)	8 кв.м ± 0.57 кв.м
3	Иные характеристики объекта	Вид объекта реестра границ: Граница публичного сервитута Кадастровый номер квартала: 54:35:061930 Вид или наименование публичного сервитута по документу: Публичный сервитут для использования земель кадастровых кварталов в целях строительства и эксплуатации антенно-мачтового сооружения связи БС NS982856 Цель установления публичного сервитута: Публичный сервитут для использования земель кадастровых кварталов в целях строительства и эксплуатации антенно- мачтового сооружения связи БС NS982856 Срок публичного сервитута: 49 лет Обладатель публичного сервитута: Общество с ограниченной ответственностью "Пилар" (ИНН: 7703711642, ОГРН: 1097746775422, адрес эл. почты: pilar@t2.ru, почтовый адрес: 108811, г. Москва, км 3 22-й (Киевское ш.), двлд. 6, стр. 1, этаж 5, комната 33).

Раздел 2

Сведения о местоположении границ объекта					
1. Система координат МСК НСО зона 4					
2. Сведения о характерных точках границ объекта					
Обозначение характерных точек границ	Координаты, м		Метод определения координат характерной точки	Средняя квадратическая погрешность положения характерной точки (M_t), м	Описание обозначения точки на местности (при наличии)
	X	Y			
1	2	3	4	5	6
1	486721.78	4189145.19	Метод спутниковых геодезических измерений (определений)	0.10	–
2	486721.32	4189148.02	Метод спутниковых геодезических измерений (определений)	0.10	–
3	486718.54	4189147.75	Метод спутниковых геодезических измерений (определений)	0.10	–
4	486718.91	4189144.90	Метод спутниковых геодезических измерений (определений)	0.10	–
1	486721.78	4189145.19	Метод спутниковых геодезических измерений (определений)	0.10	–
3. Сведения о характерных точках части (частей) границы объекта					
Обозначение характерных точек части границы	Координаты, м		Метод определения координат характерной точки	Средняя квадратическая погрешность положения характерной точки (M_t), м	Описание обозначения точки на местности (при наличии)
	X	Y			
1	2	3	4	5	6
–	–	–	–	–	–

Схема расположения границ публичного сервитута

Масштаб 1:500

Система координат: МСК НСО, зона 4

Условные обозначения

	Проектные границы публичного сервитута для использования земель кадастровых кварталов в целях строительства и эксплуатации антенно-мачтового сооружения связи БС №982856
• 1	Характерные точки границ публичного сервитута
54:35:061930:249	Границы и кадастровые номера земельных участков внесенных в ЕГРН
54:35:061930	Границы и номер кадастрового квартала
	Границы зон с особыми условиями использования территории
	Границы объектов капитального строительства
	Границы сооружений

Номера точек	Румбы (азимуты) линий	Длины Линий, м	Номер точки	координаты	
				X	Y
1-2	ЮВ:80°40’	2.9	1	486721,78	4189145,19
2-3	ЮЗ:5°30’	2.9	2	486721,32	4189148,02
3-4	СЗ:82°30’	2.9	3	486718,54	4189147,75
4-1	СВ:5°50’	2.9	4	486718,91	4189144,90

Подготовил: кадастровый инженер Прудников В.В.

ГРАФИЧЕСКОЕ ОПИСАНИЕ

местоположения границ публичного сервитута

Публичный сервитут для использования земельного участка с кадастровым номером 54:35:082265:775 в целях строительства и эксплуатации антенно-мачтового сооружения связи БС NS981873

(наименование объекта, местоположение границ которого описано (далее - объект)

Раздел 1

Сведения об объекте		
№ п/п	Характеристики объекта	Описание характеристик
1	2	3
1	Местоположение объекта	Новосибирская область, город Новосибирск
2	Площадь объекта +/- величина погрешности определения площади (Р+/- Дельта Р)	14 кв.м ± 0.75 кв.м
3	Иные характеристики объекта	Вид объекта реестра границ: Граница публичного сервитута Кадастровый номер квартала: 54:35:082265 Земельный участок, в отношении которого испрашивается публичный сервитут: 54:35:082265:775 Вид или наименование публичного сервитута по документу: Публичный сервитут для использования земельного участка с кадастровым номером 54:35:082265:775 в целях строительства и эксплуатации антенно-мачтового сооружения связи БС NS981873 Цель установления публичного сервитута: Публичный сервитут для использования земельного участка с кадастровым номером 54:35:082265:775 в целях строительства и эксплуатации антенно-мачтового сооружения связи БС NS981873 Срок публичного сервитута: 49 лет Обладатель публичного сервитута: Общество с ограниченной ответственностью "Пилар" (ИНН: 7703711642, ОГРН: 1097746775422, адрес эл. почты: pilar@t2.ru, почтовый адрес: 108811, г. Москва, км 3 22-й (Киевское ш.), двлд. 6, стр. 1, этаж 5, комната 33).

Раздел 2

Сведения о местоположении границ объекта					
1. Система координат МСК НСО зона 4					
2. Сведения о характерных точках границ объекта					
Обозначение характерных точек границ	Координаты, м		Метод определения координат характерной точки	Средняя квадратическая погрешность положения характерной точки (M_t), м	Описание обозначения точки на местности (при наличии)
	X	Y			
1	2	3	4	5	6
1	477400.94	4209733.94	Метод спутниковых геодезических измерений (определений)	0.10	–
2	477401.11	4209737.68	Метод спутниковых геодезических измерений (определений)	0.10	–
3	477397.36	4209737.85	Метод спутниковых геодезических измерений (определений)	0.10	–
4	477397.20	4209734.11	Метод спутниковых геодезических измерений (определений)	0.10	–
1	477400.94	4209733.94	Метод спутниковых геодезических измерений (определений)	0.10	–
3. Сведения о характерных точках части (частей) границы объекта					
Обозначение характерных точек части границы	Координаты, м		Метод определения координат характерной точки	Средняя квадратическая погрешность положения характерной точки (M_t), м	Описание обозначения точки на местности (при наличии)
	X	Y			
1	2	3	4	5	6
–	–	–	–	–	–

Схема расположения границ публичного сервитута

Масштаб 1:500
Система координат: МСК НСО, зона 4

Условные обозначения

	Проектные границы публичного сервитута для использования земельного участка в целях строительства и эксплуатации антенно-мачтового сооружения связи БС №981873
• 1	Характерные точки границ публичного сервитута
54:35:082265:775	Границы и кадастровые номера земельных участков внесенных в ЕГРН
54:35:082265	Границы и номер кадастрового квартала
	Границы зон с особыми условиями использования территории
	Границы объектов капитального строительства
	Границы сооружений

Номера точек	Румбы (азимуты) линий	Длины Линий, м	Номер точки	координаты	
				X	Y
1-2	СВ:87°20’	3,7	1	477400,94	4209733,94
2-3	ЮВ:2°30’	3,8	2	477401,11	4209737,68
3-4	ЮЗ:87°30’	3,7	3	477397,36	4209737,85
4-1	СЗ:2°40’	3,8	4	477397,20	4209734,11

Подготовил: кадастровый инженер Прудников В.В.

ГРАФИЧЕСКОЕ ОПИСАНИЕ

местоположения границ населенных пунктов, территориальных зон, особо охраняемых природных территорий, зон с особыми условиями использования территории

Публичный сервитут для использования земельного участка с кадастровым номером 54:35:091720:1856 в целях строительства и эксплуатации антенно-мачтового сооружения связи БС NS981892

(наименование объекта, местоположение границ которого описано (далее - объект))

Раздел 1

Сведения об объекте

№ п/п	Характеристики объекта	Описание характеристик
1	2	3
1	Местоположение объекта	Новосибирская область, г.о город Новосибирск, город Новосибирск
2	Площадь объекта +/- величина погрешности определения площади (Р +/- Дельта Р)	16 +/- 1 м²
3	Иные характеристики объекта	Вид объекта реестра границ: Граница публичного сервитута Кадастровый номер квартала: 54:35:091720 Вид или наименование публичного сервитута по документу: Публичный сервитут для использования земельного участка с кадастровым номером 54:35:091720:1856 в целях строительства и эксплуатации антенно-мачтового сооружения связи БС NS981892 Цель установления публичного сервитута: Публичный сервитут для использования земельного участка с кадастровым номером 54:35:091720:1856 в целях строительства и эксплуатации антенно-мачтового сооружения связи БС NS981892 Срок публичного сервитута: 49 лет Обладатель публичного сервитута: Общество с ограниченной ответственностью "Пилар" (ИНН: 7703711642, ОГРН: 1097746775422,адрес эл. почты: pilar@t2.ru, почтовый адрес: 108811, г. Москва, км 3 22-й (Киевское ш.), двлд. 6, стр. 1, этаж 5, комната 33)

Раздел 2

Сведения о местоположении границ объекта

1. Система координат МСК НСО, зона 4

2. Сведения о характерных точках границ объекта

Обозначение характерных точек границ	Координаты, м		Метод определения координат характерной точки	Средняя квадратическая погрешность положения характерной точки (Mt), м	Описание обозначения точки на местности (при наличии)
	X	Y			
1	2	3	4	5	6
1	469357.89	4202504.35	Метод спутниковых геодезических измерений (определений)	0.10	Закрепление отсутствует
2	469360.72	4202507.18	Метод спутниковых геодезических измерений (определений)	0.10	Закрепление отсутствует
3	469357.89	4202510.01	Метод спутниковых геодезических измерений (определений)	0.10	Закрепление отсутствует
4	469355.06	4202507.18	Метод спутниковых геодезических измерений (определений)	0.10	Закрепление отсутствует
1	469357.89	4202504.35	Метод спутниковых геодезических измерений (определений)	0.10	Закрепление отсутствует

3. Сведения о характерных точках части (частей) границы объекта

Обозначение характерных точек части границы	Координаты, м		Метод определения координат характерной точки	Средняя квадратическая погрешность положения характерной точки (Mt), м	Описание обозначения точки на местности (при наличии)
	X	Y			
1	2	3	4	5	6
-	-	-	-	-	-

Раздел 3

Сведения о местоположении измененных (уточненных) границ объекта

1. Система координат -

2. Сведения о характерных точках границ объекта

Обозначение характерных точек границ	Существующие координаты, м		Измененные (уточненные) координаты, м		Метод определения координат характерной точки	Средняя квадратическая погрешность положения характерной точки (Mt), м	Описание обозначения точки на местности (при наличии)
	X	Y	X	Y			
1	2	3	4	5	6	7	8
-	-	-	-	-	-	-	

3. Сведения о характерных точках части (частей) границы объекта

Обозначение характерных точек части границы	Существующие координаты, м		Измененные (уточненные) координаты, м		Метод определения координат характерной точки	Средняя квадратическая погрешность положения характерной точки (Mt), м	Описание обозначения точки на местности (при наличии)
	X	Y	X	Y			
1	2	3	4	5	6	7	8
-	-	-	-	-	-	-	

Схема расположения границ публичного сервитута

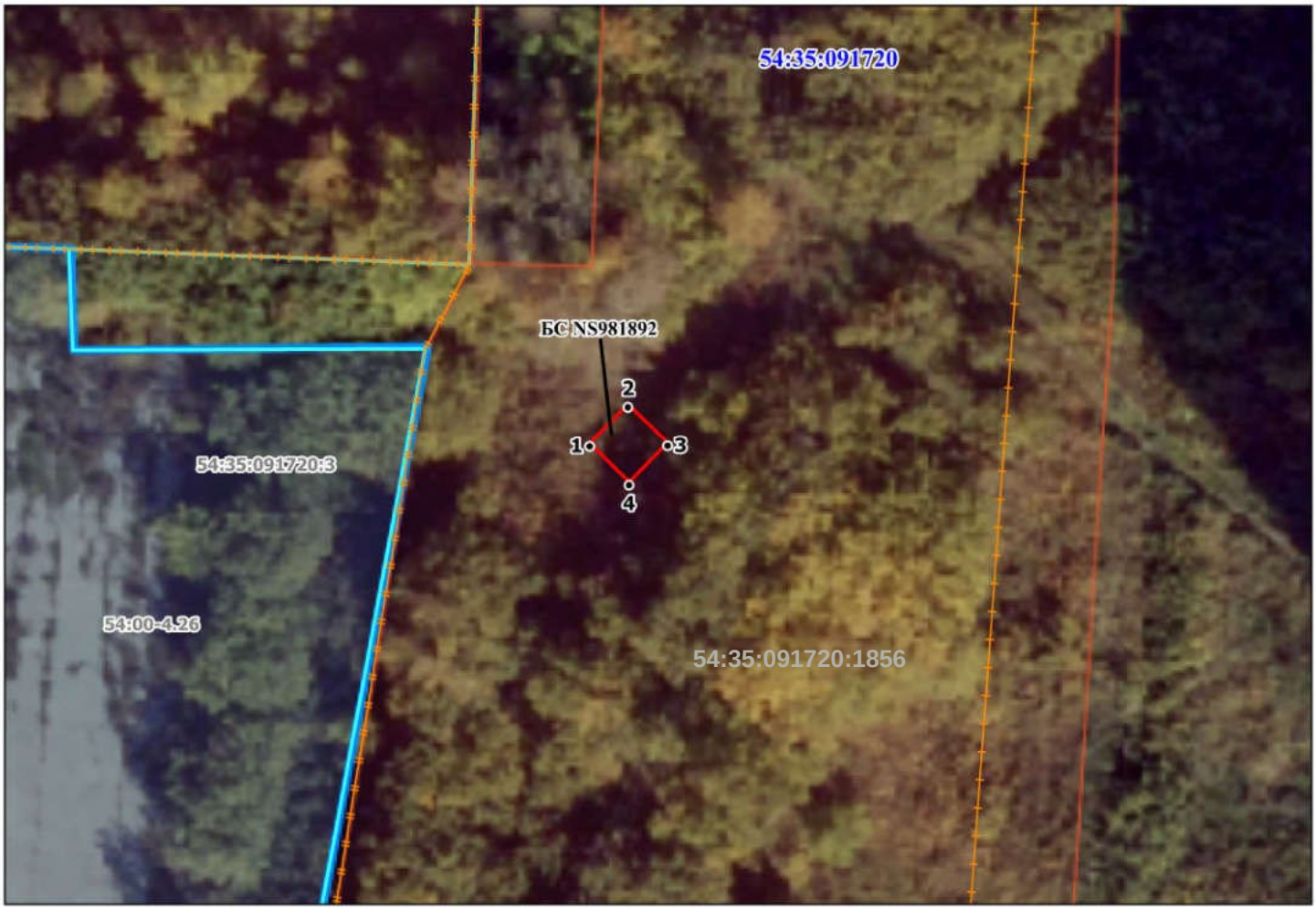

Масштаб 1:500

Система координат МСК НСО, зона 4

Условные обозначения:

- Публичный сервитут для использования земельного участка с кадастровым номером 54:35:091720:1856 в целях строительства и эксплуатации антенно-мачтового сооружения связи БС NS981892
- 1 - Характерные точки границ публичного сервитута
- 54:35:091720:3 - Границы и кадастровые номера земельных участков внесенных в ЕГРН
- 54:35:091720 - Границы и номер кадастрового квартала
- Границы зон с особыми условиями использования территории
- Границы объектов капитального строительства
- Границы сооружений

Номер п/п	№№ точки	Координаты точки, м		Дирекционный угол	Длинна линии, м
		X	Y		
1	1	469357.89	4202504.35	044° 60.0'	04.00
2	2	469360.72	4202507.18	134° 60.0'	04.00
3	3	469357.89	4202510.01	225° 00.0'	04.00
4	4	469355.06	4202507.18	315° 00.0'	04.00
5	1	469357.89	4202504.35		

Кадастровый инженер _____Балдакова Н.В.

ГРАФИЧЕСКОЕ ОПИСАНИЕ

местоположения границ населенных пунктов, территориальных зон, особо охраняемых природных территорий, зон с особыми условиями использования территории

Публичный сервитут для использования земельного участка с кадастровым номером 54:36:030101:27 в целях строительства и эксплуатации антенно-мачтового сооружения связи БС NS982536

(наименование объекта, местоположение границ которого описано (далее - объект))

Раздел 1

Сведения об объекте

№ п/п	Характеристики объекта	Описание характеристик
1	2	3
1	Местоположение объекта	Новосибирская область, г.о город Обь, город Обь
2	Площадь объекта +/- величина погрешности определения площади (Р +/- Дельта Р)	14 +/- 1 м²
3	Иные характеристики объекта	Вид объекта реестра границ: Граница публичного сервитута Кадастровый номер квартала: 54:36:030101 Вид или наименование публичного сервитута по документу: Публичный сервитут для использования земельного участка с кадастровым номером 54:36:030101:27 в целях строительства и эксплуатации антенно-мачтового сооружения связи БС NS982536 Цель установления публичного сервитута: Публичный сервитут для использования земельного участка с кадастровым номером 54:36:030101:27 в целях строительства и эксплуатации антенно-мачтового сооружения связи БС NS982536 Срок публичного сервитута: 49 лет Обладатель публичного сервитута: Общество с ограниченной ответственностью "Пилар" (ИНН: 7703711642, ОГРН: 1097746775422,адрес эл. почты: pilar@t2.ru, почтовый адрес: 108811, г. Москва, км 3 22-й (Киевское ш.), двлд. 6, стр. 1, этаж 5, комната 33)

Раздел 2

Сведения о местоположении границ объекта

1. Система координат МСК НСО, зона 4

2. Сведения о характерных точках границ объекта

Обозначение характерных точек границ	Координаты, м		Метод определения координат характерной точки	Средняя квадратическая погрешность положения характерной точки (Mt), м	Описание обозначения точки на местности (при наличии)
	X	Y			
1	2	3	4	5	6
1	484473.98	4179400.10	Метод спутниковых геодезических измерений (определений)	0.10	Закрепление отсутствует
2	484473.67	4179403.83	Метод спутниковых геодезических измерений (определений)	0.10	Закрепление отсутствует
3	484469.94	4179403.52	Метод спутниковых геодезических измерений (определений)	0.10	Закрепление отсутствует
4	484470.25	4179399.79	Метод спутниковых геодезических измерений (определений)	0.10	Закрепление отсутствует
1	484473.98	4179400.10	Метод спутниковых геодезических измерений (определений)	0.10	Закрепление отсутствует

3. Сведения о характерных точках части (частей) границы объекта

Обозначение характерных точек части границы	Координаты, м		Метод определения координат характерной точки	Средняя квадратическая погрешность положения характерной точки (Mt), м	Описание обозначения точки на местности (при наличии)
	X	Y			
1	2	3	4	5	6
-	-	-	-	-	-

Раздел 3

Сведения о местоположении измененных (уточненных) границ объекта

1. Система координат -

2. Сведения о характерных точках границ объекта

Обозначение характерных точек границ	Существующие координаты, м		Измененные (уточненные) координаты, м		Метод определения координат характерной точки	Средняя квадратическая погрешность положения характерной точки (Mt), м	Описание обозначения точки на местности (при наличии)
	X	Y	X	Y			
1	2	3	4	5	6	7	8
-	-	-	-	-	-	-	

3. Сведения о характерных точках части (частей) границы объекта

Обозначение характерных точек части границы	Существующие координаты, м		Измененные (уточненные) координаты, м		Метод определения координат характерной точки	Средняя квадратическая погрешность положения характерной точки (Mt), м	Описание обозначения точки на местности (при наличии)
	X	Y	X	Y			
1	2	3	4	5	6	7	8
-	-	-	-	-	-	-	

Схема расположения границ публичного сервитута

Масштаб 1:500

Система координат МСК НСО, зона 4

Условные обозначения:

- Публичный сервитут для использования земельного участка с кадастровым номером 54:36:030101:27 в целях строительства и эксплуатации антенно-мачтового сооружения связи БС NS982536
- 1 - Характерные точки границ публичного сервитута
- 54:36:030101:27 - Границы и кадастровые номера земельных участков внесенных в ЕГРН
- 54:36:030101 - Границы и номер кадастрового квартала
- Границы зон с особыми условиями использования территории
- Границы объектов капитального строительства
- Границы сооружений

Номер п/п	№№ точки	Координаты точки, м		Дирекционный угол	Длинна линии, м
		X	Y		
1	1	484473.98	4179400.10	094° 45.1'	03.74
2	2	484473.67	4179403.83	184° 45.1'	03.74
3	3	484469.94	4179403.52	274° 45.1'	03.74
4	4	484470.25	4179399.79	004° 45.1'	03.74
5	1	484473.98	4179400.10		

03-16-299 АТТЕСТАТ

Кадастровый инженер _____ **Балдакова Н.В.**

ГРАФИЧЕСКОЕ ОПИСАНИЕ

местоположения границ публичного сервитута

Публичный сервитут для использования земельного участка с кадастровым номером 54:35:091290:84 в целях строительства и эксплуатации антенно-мачтового сооружения связи БС NS982693

(наименование объекта, местоположение границ которого описано (далее - объект)

Раздел 1

Сведения об объекте		
№ п/п	Характеристики объекта	Описание характеристик
1	2	3
1	Местоположение объекта	Новосибирская область, город Новосибирск, улица Арбузова
2	Площадь объекта +/- величина погрешности определения площади (Р+/- Дельта Р)	6 кв.м ± 0.50 кв.м
3	Иные характеристики объекта	Вид объекта реестра границ: Граница публичного сервитута Кадастровый номер квартала: 54:35:091290 Земельный участок, в отношении которого испрашивается публичный сервитут: 54:35:091290:84 Вид или наименование публичного сервитута по документу: Публичный сервитут для использования земельного участка с кадастровым номером 54:35:091290:84 в целях строительства и эксплуатации антенно-мачтового сооружения связи БС NS982693 Цель установления публичного сервитута: Публичный сервитут для использования земельного участка с кадастровым номером 54:35:091290:84 в целях строительства и эксплуатации антенно-мачтового сооружения связи БС NS982693 Срок публичного сервитута: 49 лет Обладатель публичного сервитута: Общество с ограниченной ответственностью "Пилар" (ИНН: 7703711642, ОГРН: 1097746775422, адрес эл. почты: pilar@t2.ru, почтовый адрес: 108811, г. Москва, км 3 22-й (Киевское ш.), двлд. 6, стр. 1, этаж 5, комната 33).

Раздел 2

Сведения о местоположении границ объекта					
1. Система координат МСК НСО зона 4					
2. Сведения о характерных точках границ объекта					
Обозначение характерных точек границ	Координаты, м		Метод определения координат характерной точки	Средняя квадратическая погрешность положения характерной точки (M_t), м	Описание обозначения точки на местности (при наличии)
	X	Y			
1	2	3	4	5	6
1	470355.18	4210143.16	Метод спутниковых геодезических измерений (определений)	0.10	–
2	470354.39	4210145.51	Метод спутниковых геодезических измерений (определений)	0.10	–
3	470352.04	4210144.71	Метод спутниковых геодезических измерений (определений)	0.10	–
4	470352.84	4210142.37	Метод спутниковых геодезических измерений (определений)	0.10	–
1	470355.18	4210143.16	Метод спутниковых геодезических измерений (определений)	0.10	–
3. Сведения о характерных точках части (частей) границы объекта					
Обозначение характерных точек части границы	Координаты, м		Метод определения координат характерной точки	Средняя квадратическая погрешность положения характерной точки (M_t), м	Описание обозначения точки на местности (при наличии)
	X	Y			
1	2	3	4	5	6
–	–	–	–	–	–

Схема расположения границ публичного сервитута

Масштаб 1:500
Система координат: МСК НСО, зона 4

Условные обозначения

	Проектные границы публичного сервитута для использования земельного участка в целях строительства и эксплуатации антенно-мачтового сооружения связи БС №982693
• 1	Характерные точки границ публичного сервитута
54:35:091290:84	Границы и кадастровые номера земельных участков внесенных в ЕГРН
54:35:091290	Границы и номер кадастрового квартала
	Границы зон с особыми условиями использования территории
	Границы объектов капитального строительства
	Границы сооружений

Номера точек	Румбы (азимуты) линий	Длины Линий, м	Номер точки	координаты	
				X	Y
1-2	ЮВ:71°20’	2,48	1	470355,18	4210143,16
2-3	ЮЗ:18°50’	2,48	2	470354,39	4210145,51
3-4	СЗ:71°10’	2,47	3	470352,04	4210144,71
4-1	СВ:18°40’	2,47	4	470352,84	4210142,37

Подготовил: кадастровый инженер Прудников В.В.

ГРАФИЧЕСКОЕ ОПИСАНИЕ

местоположения границ населенных пунктов, территориальных зон, особо охраняемых природных территорий, зон с особыми условиями использования территории

Публичный сервитут для использования земельного участка с кадастровым номером 54:10:028210:18 в целях строительства и эксплуатации антенно-мачтового сооружения связи БС NS982800

(наименование объекта, местоположение границ которого описано (далее - объект))

Раздел 1

Сведения об объекте

№ п/п	Характеристики объекта	Описание характеристик
1	2	3
1.	Местоположение объекта	Новосибирская область, м.р-н Колыванский, с.п Соколовский сельсовет
2.	Площадь объекта +/- величина погрешности определения площади (Р +/- Дельта Р)	16 +/- 1 м²
3.	Иные характеристики объекта	Вид объекта реестра границ: Граница публичного сервитута Кадастровый номер квартала: 54:10:028210 Земельный участок, в отношении которого испрашивается публичный сервитут: 54:10:028210:18 Вид или наименование публичного сервитута по документу: Публичный сервитут для использования земельного участка с кадастровым номером 54:10:028210:18 в целях строительства и эксплуатации антенно-мачтового сооружения связи БС NS982800 Цель установления публичного сервитута: Публичный сервитут для использования земельного участка с кадастровым номером 54:10:028210:18 в целях строительства и эксплуатации антенно-мачтового сооружения связи БС NS982800 Срок публичного сервитута: 49 лет Обладатель публичного сервитута: Общество с ограниченной ответственностью "Пилар" (ИНН: 7703711642, ОГРН: 1097746775422,адрес эл. почты: pilar@t2.ru, почтовый адрес: 108811, г. Москва, км 3 22-й (Киевское ш.), двлд. 6, стр. 1, этаж 5, комната 33)

Раздел 2

Сведения о местоположении границ объекта

1. Система координат МСК НСО, зона 4

2. Сведения о характерных точках границ объекта

Обозначение характерных точек границ	Координаты, м		Метод определения координат характерной точки	Средняя квадратическая погрешность положения характерной точки (Mt), м	Описание обозначения точки на местности (при наличии)
	X	Y			
1	2	3	4	5	6
1	509515.27	4190611.09	Метод спутниковых геодезических измерений (определений)	0.10	Закрепление отсутствует
2	509511.38	4190612.04	Метод спутниковых геодезических измерений (определений)	0.10	Закрепление отсутствует
3	509512.34	4190615.92	Метод спутниковых геодезических измерений (определений)	0.10	Закрепление отсутствует
4	509516.22	4190614.97	Метод спутниковых геодезических измерений (определений)	0.10	Закрепление отсутствует
1	509515.27	4190611.09	Метод спутниковых геодезических измерений (определений)	0.10	Закрепление отсутствует

3. Сведения о характерных точках части (частей) границы объекта

Обозначение характерных точек части границы	Координаты, м		Метод определения координат характерной точки	Средняя квадратическая погрешность положения характерной точки (Mt), м	Описание обозначения точки на местности (при наличии)
	X	Y			
1	2	3	4	5	6
-	-	-	-	-	-

Раздел 3

Сведения о местоположении измененных (уточненных) границ объекта

1. Система координат -

2. Сведения о характерных точках границ объекта

Обозначение характерных точек границ	Существующие координаты, м		Измененные (уточненные) координаты, м		Метод определения координат характерной точки	Средняя квадратическая погрешность положения характерной точки (Mt), м	Описание обозначения точки на местности (при наличии)
	X	Y	X	Y			
1	2	3	4	5	6	7	8
-	-	-	-	-	-	-	

3. Сведения о характерных точках части (частей) границы объекта

Обозначение характерных точек части границы	Существующие координаты, м		Измененные (уточненные) координаты, м		Метод определения координат характерной точки	Средняя квадратическая погрешность положения характерной точки (Mt), м	Описание обозначения точки на местности (при наличии)
	X	Y	X	Y			
1	2	3	4	5	6	7	8
-	-	-	-	-	-	-	

Схема расположения границ публичного сервитута

№	X	Y	Угол поворота	Дирекционный угол	Румб	S, м
1	509515,27	4190611,09				
2	509511,38	4190612,04	89° 49' 36"	166° 16' 33"	ЮВ: 13° 43' 26"	4,00
3	509512,34	4190615,92	90° 8' 21"	76° 6' 10"	СВ: 76° 6' 10"	4,00
4	509516,22	4190614,97	90° 0' 0"	346° 14' 31"	СЗ: 13° 45' 28"	3,99
1	509515,27	4190611,09		256° 14' 31"	ЮЗ: 76° 14' 31"	3,99



- Местоположение публичного сервитута - Российская Федерация, Новосибирская область, муниципальный район Колыванский, сельское поселение Соколовский сельсовет

- Общая площадь публичного сервитута - 25,0 кв.м.;

- Площадь публичного сервитута в границах земельного участка

54:10:028210:18 - 25,0 кв.м.

- система координат - МСК НСО, зона - 4;
- метод определения координат - Метод спутниковых геодезических измерений;
- средняя квадратическая погрешность положения характерных точек - 0,1 (м).

Масштаб 1:500

Условные обозначения

- Характерная точка границы публичного сервитута
- Обозначение новой характерной точки
- Граница зоны с особыми условиями существующая
- Граница земельного участка и кадастрового квартала
- Проектные границы публичного сервитута для использования земельного участка с кадастровым номером 54:10:028210:18 в целях строительства и эксплуатации антенно-мачтового сооружения связи (БС NS982800)

Подпись _____ Дата "25" июня 2026 г.

Место для оттиска печати (при наличии) лица, составившего описание местоположения границ объекта

ГРАФИЧЕСКОЕ ОПИСАНИЕ

местоположения границ населенных пунктов, территориальных зон, особо охраняемых природных территорий, зон с особыми условиями использования территории

Публичный сервитут для использования земельного участка с кадастровым номером 54:32:010400:63 в целях строительства и эксплуатации антенно-мачтового сооружения связи БС NS982780

(наименование объекта, местоположение границ которого описано (далее - объект))

Раздел 1

Сведения об объекте

№ п/п	Характеристики объекта	Описание характеристик
1	2	3
1	Местоположение объекта	Новосибирская область, г.о город Бердск, город Бердск
2	Площадь объекта +/- величина погрешности определения площади (Р +/- Дельта Р)	16 +/- 1 м²
3	Иные характеристики объекта	Вид объекта реестра границ: Граница публичного сервитута Кадастровый номер квартала: 54:32:010400 Вид или наименование публичного сервитута по документу: Публичный сервитут для использования земельного участка с кадастровым номером 54:32:010400:63 в целях строительства и эксплуатации антенно-мачтового сооружения связи БС NS982780 Цель установления публичного сервитута: Публичный сервитут для использования земельного участка с кадастровым номером 54:32:010400:63 в целях строительства и эксплуатации антенно-мачтового сооружения связи БС NS982780 Срок публичного сервитута: 49 лет Обладатель публичного сервитута: Общество с ограниченной ответственностью "Пилар" (ИНН: 7703711642, ОГРН: 1097746775422,адрес эл. почты: pilar@t2.ru, почтовый адрес: 108811, г. Москва, км 3 22-й (Киевское ш.), двлд. 6, стр. 1, этаж 5, комната 33)

Раздел 2

Сведения о местоположении границ объекта

1. Система координат МСК НСО, зона 4

2. Сведения о характерных точках границ объекта

Обозначение характерных точек границ	Координаты, м		Метод определения координат характерной точки	Средняя квадратическая погрешность положения характерной точки (Mt), м	Описание обозначения точки на местности (при наличии)
	X	Y			
1	2	3	4	5	6
1	456038.29	4209593.89	Метод спутниковых геодезических измерений (определений)	0.10	Закрепление отсутствует
2	456036.24	4209597.33	Метод спутниковых геодезических измерений (определений)	0.10	Закрепление отсутствует
3	456032.80	4209595.29	Метод спутниковых геодезических измерений (определений)	0.10	Закрепление отсутствует
4	456034.84	4209591.84	Метод спутниковых геодезических измерений (определений)	0.10	Закрепление отсутствует
1	456038.29	4209593.89	Метод спутниковых геодезических измерений (определений)	0.10	Закрепление отсутствует

3. Сведения о характерных точках части (частей) границы объекта

Обозначение характерных точек части границы	Координаты, м		Метод определения координат характерной точки	Средняя квадратическая погрешность положения характерной точки (Mt), м	Описание обозначения точки на местности (при наличии)
	X	Y			
1	2	3	4	5	6
-	-	-	-	-	-

Раздел 3

Сведения о местоположении измененных (уточненных) границ объекта

1. Система координат -

2. Сведения о характерных точках границ объекта

Обозначение характерных точек границ	Существующие координаты, м		Измененные (уточненные) координаты, м		Метод определения координат характерной точки	Средняя квадратическая погрешность положения характерной точки (Mt), м	Описание обозначения точки на местности (при наличии)
	X	Y	X	Y			
1	2	3	4	5	6	7	8
-	-	-	-	-	-	-	

3. Сведения о характерных точках части (частей) границы объекта

Обозначение характерных точек части границы	Существующие координаты, м		Измененные (уточненные) координаты, м		Метод определения координат характерной точки	Средняя квадратическая погрешность положения характерной точки (Mt), м	Описание обозначения точки на местности (при наличии)
	X	Y	X	Y			
1	2	3	4	5	6	7	8
-	-	-	-	-	-	-	

Схема расположения границ публичного сервитута

Масштаб 1:500

Система координат МСК НСО, зона 4

Условные обозначения:

- Проектные границы публичного сервитут для использования земельного участка с кадастровым номером 54:32:010400:63 в целях строительства и эксплуатации антенно-мачтового сооружения связи БС NS982780
- Характерные точки границ публичного сервитута
- Границы и кадастровые номера земельных участков внесенных в ЕГРН
- Границы и номер кадастрового квартала
- Границы зон с особыми условиями использования территории
- Границы объектов капитального строительства
- Границы сооружений

Номер п/п	№№ точки	Координаты точки, м		Дирекционный угол	Длинна линии, м
		X	Y		
1	1	456038.29	4209593.89	120° 47.5'	04.00
2	2	456036.24	4209597.33	210° 40.1'	04.00
3	3	456032.80	4209595.29	300° 35.8'	04.01
4	4	456034.84	4209591.84	030° 43.1'	04.01
5	1	456038.29	4209593.89		

Кадастровый инженер _____ Балдакова Н.В.

ГРАФИЧЕСКОЕ ОПИСАНИЕ

местоположения границ населенных пунктов, территориальных зон, особо охраняемых природных территорий, зон с особыми условиями использования территории

Публичный сервитут для использования земельного участка с кадастровым номером 54:19:180601:635 в целях строительства и эксплуатации антенно-мачтового сооружения связи БС NS982920

(наименование объекта, местоположение границ которого описано (далее - объект))

Раздел 1

Сведения об объекте

№ п/п	Характеристики объекта	Описание характеристик
1	2	3
1.	Местоположение объекта	Новосибирская область, м.р-н Новосибирский, г.п рабочий поселок Краснообск
2.	Площадь объекта +/- величина погрешности определения площади (Р +/- Дельта Р)	16 +/- 1 м²
3.	Иные характеристики объекта	Вид объекта реестра границ: Граница публичного сервитута Кадастровый номер квартала: 54:19:180601 Земельный участок, в отношении которого испрашивается публичный сервитут: 54:19:180601:635 Вид или наименование публичного сервитута по документу: Публичный сервитут для использования земельного участка с кадастровым номером 54:19:180601:635 в целях строительства и эксплуатации антенно-мачтового сооружения связи БС NS982920 Цель установления публичного сервитута: Публичный сервитут для использования земельного участка с кадастровым номером 54:19:180601:635 в целях строительства и эксплуатации антенно-мачтового сооружения связи БС NS982920 Срок публичного сервитута: 49 лет Обладатель публичного сервитута: Общество с ограниченной ответственностью "Пилар" (ИНН: 7703711642, ОГРН: 1097746775422,адрес эл. почты: pilar@t2.ru, почтовый адрес: 108811, г. Москва, км 3 22-й (Киевское ш.), двлд. 6, стр. 1, этаж 5, комната 33)

Раздел 2

Сведения о местоположении границ объекта

1. Система координат МСК НСО, зона 4

2. Сведения о характерных точках границ объекта

Обозначение характерных точек границ	Координаты, м		Метод определения координат характерной точки	Средняя квадратическая погрешность положения характерной точки (Mt), м	Описание обозначения точки на местности (при наличии)
	X	Y			
1	2	3	4	5	6
1	475383.43	4203480.98	Метод спутниковых геодезических измерений (определений)	0.10	Закрепление отсутствует
2	475379.43	4203480.98	Метод спутниковых геодезических измерений (определений)	0.10	Закрепление отсутствует
3	475379.43	4203484.98	Метод спутниковых геодезических измерений (определений)	0.10	Закрепление отсутствует
4	475383.43	4203484.98	Метод спутниковых геодезических измерений (определений)	0.10	Закрепление отсутствует
1	475383.43	4203480.98	Метод спутниковых геодезических измерений (определений)	0.10	Закрепление отсутствует

3. Сведения о характерных точках части (частей) границы объекта

Обозначение характерных точек части границы	Координаты, м		Метод определения координат характерной точки	Средняя квадратическая погрешность положения характерной точки (Mt), м	Описание обозначения точки на местности (при наличии)
	X	Y			
1	2	3	4	5	6
-	-	-	-	-	-

Раздел 3

Сведения о местоположении измененных (уточненных) границ объекта

1. Система координат -

2. Сведения о характерных точках границ объекта

Обозначение характерных точек границ	Существующие координаты, м		Измененные (уточненные) координаты, м		Метод определения координат характерной точки	Средняя квадратическая погрешность положения характерной точки (Mt), м	Описание обозначения точки на местности (при наличии)
	X	Y	X	Y			
1	2	3	4	5	6	7	8
-	-	-	-	-	-	-	

3. Сведения о характерных точках части (частей) границы объекта

Обозначение характерных точек части границы	Существующие координаты, м		Измененные (уточненные) координаты, м		Метод определения координат характерной точки	Средняя квадратическая погрешность положения характерной точки (Mt), м	Описание обозначения точки на местности (при наличии)
	X	Y	X	Y			
1	2	3	4	5	6	7	8
-	-	-	-	-	-	-	

Схема расположения границ публичного сервитута

№	X	Y	Угол поворота	Дирекционный угол	Румб	S, м
1	475383,43	4203480,98	90° 0' 0"			
2	475379,43	4203480,98	90° 0' 0"	180° 0' 0"	ЮВ: 0° 0' 0"	4,00
3	475379,43	4203484,98	90° 0' 0"	90° 0' 0"	СВ: 90° 0' 0"	4,00
4	475383,43	4203484,98	90° 0' 0"	360° 0' 0"	СЗ: 0° 0' 0"	4,00
1	475383,43	4203480,98	90° 0' 0"	270° 0' 0"	ЮЗ: 90° 0' 0"	4,00



- Местоположение публичного сервитута - Российская Федерация, Новосибирская область, муниципальный район Новосибирский, городское поселение рабочий поселок Краснообск

- Общая площадь публичного сервитута - 16,0 кв.м.;

- Площадь публичного сервитута в границах земельного участка

54:19:180601:635 - 16,0 кв.м.

- система координат - МСК НСО, зона - 4;
- метод определения координат - Метод спутниковых геодезических измерений;
- средняя квадратическая погрешность положения характерных точек - 0,1 (м).

Масштаб 1:500

Условные обозначения

- ● - Характерная точка границы публичного сервитута
- 1 - Обозначение новой характерной точки
- Граница зоны с особыми условиями существующая
- Граница земельного участка и кадастрового квартала
- Публичный сервитут для использования земельного участка с кадастровым номером 54:19:180601:635 в целях строительства и эксплуатации антенно-мачтового сооружения связи БС NS982920
- Граница сооружения
- :635 - Кадастровый номер земельного участка
- 54:19:180601 - Номер кадастрового квартала

Подпись _____ Дата "25" июня 2026 г.

Место для оттиска печати (при наличии) лица, составившего описание местоположения границ объекта

ГРАФИЧЕСКОЕ ОПИСАНИЕ

местоположения границ населенных пунктов, территориальных зон, особо охраняемых природных территорий, зон с особыми условиями использования территории

Публичный сервитут для использования земельного участка с кадастровым номером 54:19:081301:286 в целях строительства и эксплуатации антенно-мачтового сооружения связи БС NS982922

(наименование объекта, местоположение границ которого описано (далее - объект))

Раздел 1

Сведения об объекте

№ п/п	Характеристики объекта	Описание характеристик
1	2	3
1	Местоположение объекта	Новосибирская область, м.р-н Новосибирский, с.п Мичуринский сельсовет
2	Площадь объекта +/- величина погрешности определения площади (Р +/- Дельта Р)	16 +/- 1 м²
3	Иные характеристики объекта	Вид объекта реестра границ: Граница публичного сервитута Кадастровый номер квартала: 54:19:081301 Вид или наименование публичного сервитута по документу: Публичный сервитут для использования земельного участка с кадастровым номером 54:19:081301:286 в целях строительства и эксплуатации антенно-мачтового сооружения связи БС NS982922 Цель установления публичного сервитута: Публичный сервитут для использования земельного участка с кадастровым номером 54:19:081301:286 в целях строительства и эксплуатации антенно-мачтового сооружения связи БС NS982922 Срок публичного сервитута: 49 лет Обладатель публичного сервитута: Общество с ограниченной ответственностью "Пилар" (ИНН: 7703711642, ОГРН: 1097746775422,адрес эл. почты: pilar@t2.ru, почтовый адрес: 108811, г. Москва, км 3 22-й (Киевское ш.), двлд. 6, стр. 1, этаж 5, комната 33)

Раздел 2

Сведения о местоположении границ объекта

1. Система координат МСК НСО, зона 4

2. Сведения о характерных точках границ объекта

Обозначение характерных точек границ	Координаты, м		Метод определения координат характерной точки	Средняя квадратическая погрешность положения характерной точки (Mt), м	Описание обозначения точки на местности (при наличии)
	X	Y			
1	2	3	4	5	6
1	470343.96	4201766.28	Метод спутниковых геодезических измерений (определений)	0.10	Закрепление отсутствует
2	470344.22	4201770.28	Метод спутниковых геодезических измерений (определений)	0.10	Закрепление отсутствует
3	470340.22	4201770.53	Метод спутниковых геодезических измерений (определений)	0.10	Закрепление отсутствует
4	470339.97	4201766.53	Метод спутниковых геодезических измерений (определений)	0.10	Закрепление отсутствует
1	470343.96	4201766.28	Метод спутниковых геодезических измерений (определений)	0.10	Закрепление отсутствует

3. Сведения о характерных точках части (частей) границы объекта

Обозначение характерных точек части границы	Координаты, м		Метод определения координат характерной точки	Средняя квадратическая погрешность положения характерной точки (Mt), м	Описание обозначения точки на местности (при наличии)
	X	Y			
1	2	3	4	5	6
-	-	-	-	-	-

Раздел 3

Сведения о местоположении измененных (уточненных) границ объекта

1. Система координат -

2. Сведения о характерных точках границ объекта

Обозначение характерных точек границ	Существующие координаты, м		Измененные (уточненные) координаты, м		Метод определения координат характерной точки	Средняя квадратическая погрешность положения характерной точки (Mt), м	Описание обозначения точки на местности (при наличии)
	X	Y	X	Y			
1	2	3	4	5	6	7	8
-	-	-	-	-	-	-	

3. Сведения о характерных точках части (частей) границы объекта

Обозначение характерных точек части границы	Существующие координаты, м		Измененные (уточненные) координаты, м		Метод определения координат характерной точки	Средняя квадратическая погрешность положения характерной точки (Mt), м	Описание обозначения точки на местности (при наличии)
	X	Y	X	Y			
1	2	3	4	5	6	7	8
-	-	-	-	-	-	-	

Схема расположения границ публичного сервитута

Масштаб 1:1000

Система координат МСК НСО, зона 4

Условные обозначения:

- Проектные границы публичного сервитут для использования земельного участка с кадастровым номером 54:19:081301:286 в целях строительства и эксплуатации антенно-мачтового сооружения связи БС NS982922
- Характерные точки границ публичного сервитута
- Границы и кадастровые номера земельных участков внесенных в ЕГРН
- Границы и номер кадастрового квартала
- Границы зон с особыми условиями использования территории
- Границы объектов капитального строительства
- Границы сооружений

Номер п/п	№№ точки	Координаты точки, м		Дирекционный угол	Длинна линии, м
		X	Y		
1	1	470343.96	4201766.28	086° 16.9'	04.01
2	2	470344.22	4201770.28	176° 25.4'	04.01
3	3	470340.22	4201770.53	266° 25.4'	04.01
4	4	470339.97	4201766.53	356° 24.9'	04.00
5	1	470343.96	4201766.28		

Кадастровый инженер _____ **Балдакова Н.В.**

Общество с ограниченной ответственностью «Пилар»

«12» октября 2026 г. № Сиб/NS26-2

на №_____ от «__» _____20__

В Министерство цифрового развития, связи и массовых коммуникаций Российской Федерации
office@digital.gov.ru

	Ходатайство об установлении публичного сервитута	
1	Министерство цифрового развития, связи и массовых коммуникаций Российской Федерации (наименование органа, принимающего решение об установлении публичного сервитута)	
2	Сведения о лице, представившем ходатайство об установлении публичного сервитута (далее – заявитель):	
2.1	Полное наименование	Общество с ограниченной ответственностью «Пилар»
2.2	Сокращенное наименование (при наличии)	ООО «Пилар»
2.3	Организационно-правовая форма	Общество с ограниченной ответственностью
2.4	Почтовый адрес (индекс, субъект Российской Федерации, населенный пункт, улица, дом)	108811, город Москва, км 22-Й (Киевское Ш.), двлд. 6 стр. 1, этаж 5 комната 33
2.5	Адрес электронной почты	pilar@t2.ru
2.6	ОГРН	1097746775422
2.7	ИНН	7703711642
3	Сведения о представителе заявителя:	
3.1	Фамилия	Семенов
	Имя	Вадим
	Отчество (при наличии)	Георгиевич
3.2	Адрес электронной почты (при наличии)	oxana.kulikova@t2.ru
3.3	Телефон	+7925 500 1156
3.4	Наименование и реквизиты документа, подтверждающего полномочия представителя заявителя	Доверенность от 05.06.2026 г. №77/732-н/77-2026-7-199

4	Прошу установить публичный сервитут в отношении земель и (или) земельного участка (земельных участков) в целях (указываются цели, предусмотренные статьей 39.37 Земельного кодекса Российской Федерации или статьями 3.6, 3.9 Федерального закона от 25 октября 2001 г. № 137-ФЗ «О введении в действие Земельного кодекса Российской Федерации»): Строительство и эксплуатация антенно-мачтовых сооружений связи
5	Испрашиваемый срок публичного сервитута 49 лет
6	Срок, в течение которого использование земельного участка (его части) и (или) расположенного на нем объекта недвижимости в соответствии с их разрешенным использованием будет в соответствии с подпунктом 4 пункта 1 статьи 39.41 Земельного кодекса Российской Федерации невозможно или существенно затруднено в связи с осуществлением деятельности, для обеспечения которой устанавливается публичный сервитут (при возникновении таких обстоятельств) 90 календарных дней
7	Обоснование необходимости установления публичного сервитута В соответствии с п. 10а «Перечня поручений Президента РФ по итогам заседания Совета по стратегическому развитию и нацпроектам и комиссий Госсовета по направлениям социально-экономического развития» от 04.08.2024 № Пр-1533 Правительству Российской Федерации поручено в целях реализации национальной цели «Цифровая трансформация государственного и муниципального управления, экономики и социальной сферы» рассмотреть вопросы обеспечения устойчивой связи и высокоскоростного доступа к информационно-телекоммуникационной сети «Интернет» в малочисленных и приграничных населенных пунктах, удаленных районах и на территориях с массовым проживанием населения, а также на федеральных автомобильных дорогах и железнодорожных путях общего назначения. Подпунктом д) пункта 1 «Перечня поручений по итогам встречи с руководителями логистических автомобильных компаний и водителями грузовых транспортных средств» (утв. Президентом РФ 05.04.2024 № Пр-664) Правительству РФ поручено принять меры, направленные на обеспечение бесперебойного предоставления услуг связи на автомобильных дорогах общего пользования, обратив особое внимание на автомобильные дороги, входящие в состав международных транспортных коридоров. Кроме того, п. 2л «Перечня поручений по итогам совещания с членами Правительства» (утв. Президентом РФ 22.07.2024 № Пр-1379) Правительству РФ поручено при участии операторов связи принять меры, направленные на обеспечение покрытия автомобильных дорог, входящих в состав автомобильных туристских маршрутов, устойчивой мобильной связью и интернет-связью. В связи с указанными поручениями операторы связи в настоящее время проводят существенное расширение сетей, для чего им требуются новые антенно-мачтовые сооружения (далее – АМС). При этом ООО «Пилар» проводит работу по улучшению качества и стабильности сетей операторов, размещаемых на его объектах, путем оформления землепользования для размещения сооружений связи, необходимых для оказания услуг связи (АМС).

Общество с ограниченной ответственностью «Пилар»
108811, Российская Федерация, г. Москва, п. Московский,
Киевское шоссе 22-й километр, д. 6, ст. 1, этаж 5, комната 33
ИНН 7703711642
КПП 775101001
Тел. + 7 495 229 84 00
Факс + 7 495 229 84 01

8	Сведения о правообладателе инженерного сооружения, которое переносится в связи с изъятием земельного участка для государственных или муниципальных нужд, а также о правообладателе инженерного сооружения, являющегося линейным объектом, реконструкция, капитальный ремонт которого (реконструкция, капитальный ремонт участков (частей) которого) осуществляются в связи с планируемым строительством, реконструкцией, капитальным ремонтом объектов капитального строительства, в случае, если заявитель не является правообладателем указанного инженерного сооружения (в данном случае указываются сведения в объеме, предусмотренном строкой 2 настоящей формы) (заполняется в случае, если ходатайство об установлении публичного сервитута подается с целью установления публичного сервитута в целях реконструкции инженерного сооружения, являющегося линейным объектом, реконструкции его участка (части), которое переносится в связи с изъятием такого земельного участка для государственных или муниципальных нужд, а также если ходатайство об установлении публичного сервитута подается с целью установления публичного сервитута в целях реконструкции, капитального ремонта инженерного сооружения, являющегося линейным объектом, реконструкции, капитального ремонта его участков (частей)	
9	Кадастровые номера земельных участков (при их наличии), в отношении которых подано ходатайство об установлении публичного сервитута, адреса или иное описание местоположения таких земельных участков	Земли: 1) в кадастровом квартале 54:35:061930, расположенном: Новосибирская область, город Новосибирск, переулок 2-й. 2) в кадастровом квартале 54:17:010512, расположенном: Новосибирская область, м.о. Маслянинский, рабочий поселок Маслянино. 3) в кадастровом квартале 54:35:082555, расположенном: Новосибирская область, г.о. город Новосибирск, город Новосибирск. 4) в кадастровом квартале 54:35:000000, расположенном: Новосибирская область, г.о город Новосибирск, город Новосибирск. 5) в кадастровом квартале 54:17:023607, расположенном: Новосибирская область, м.о Маслянинский, село Большой Изырак. 6) в кадастровом квартале 54:11:030404, расположенном: Новосибирская область, район Коченевский, село Шагалово. 7) в кадастровом квартале 54:35:012980, расположенном: Новосибирская область, г.о город Новосибирск, город Новосибирск. 8) в кадастровом квартале 54:19:050401, расположенном: Новосибирская область, м.р-н Новосибирский, с.п. Боровской сельсовет. 9) в кадастровом квартале 54:35:013135, расположенном: Новосибирская область, г.о город Новосибирск, город Новосибирск.

Общество с ограниченной ответственностью «Пилар»

108811, Российская Федерация, г. Москва, п. Московский, Киевское шоссе 22-й километр, д. 6, ст. 1, этаж 5, комната 33

ИНН 7703711642
КПП 775101001

Тел. + 7 495 229 84 00
Факс + 7 495 229 84 01

		10) в кадастровом квартале 54:35:041005, расположенном: Новосибирская область, г.о город Новосибирск, город Новосибирск. 11) в кадастровом квартале 54:35:111055, расположенном: Новосибирская область, г.о город Новосибирск, город Новосибирск. 12) в кадастровом квартале 54:11:050156, расположенном: Новосибирская область, м.р-н Коченевский, г.п рабочий поселок Чик, рабочий поселок Чик. 13) в кадастровом квартале 54:35:031520, расположенным: Новосибирская область, город Новосибирск. 14) в кадастровом квартале 54:35:031116, расположенным: Новосибирская область, г.о город Новосибирск, город Новосибирск. 15) в кадастровом квартале 54:35:061140, расположенным: Новосибирская область, г.о город Новосибирск, город Новосибирск. 16) в кадастровом квартале 54:35:082725, расположенным: Новосибирская область, г.о город Новосибирск, город Новосибирск. 17) в кадастровом квартале 54:10:022301, расположенным: Новосибирская область, м.р-н Колыванский, с.п Соколовский сельсовет, деревня Малый Оеш. 18) в кадастровом квартале 54:11:011821, расположенным: Коченевский, с.п Прокудский сельсовет, Новосибирская область, м.р-н село Прокудское. 19) в кадастровом квартале 54:19:060102, расположенным: Новосибирская область, м.р-н Новосибирский, с.п Верх-Тулинский сельсовет. 20) в кадастровом квартале 54:11:038201, расположенным: Новосибирская область, м.р-н Коченевский. 21) в кадастровом квартале 54:35:051990, расположенным: Новосибирская область, г.о город Новосибирск, город Новосибирск. 22) в кадастровом квартале 54:17:022203, расположенным: Новосибирская область, м.о Масляниинский, село Борково. 23) в кадастровом квартале 54:19:072501, расположенным: Новосибирская область, м.р-н Новосибирский, с.п Морской сельсовет. 24) в кадастровом квартале 54:28:040708,

		расположенным: Новосибирская область, м.р-н Черепановский, с.п Карасевский сельсовет, деревня Нововоскресенка. 25)в кадастровом квартале 54:07:047401, расположенным: Новосибирская область, м.р-н Искитимский. 26)в кадастровом квартале 54:18:070105, расположенным: Новосибирская область, м.р-н Мошковский, с.п Сокурский сельсовет, село Сокур. 27)в кадастровом квартале 54:35:041595, расположенным: Новосибирская область, г.о город Новосибирск, город Новосибирск. 28)в кадастровом квартале 54:35:084630, расположенным: Новосибирская область, город Новосибирск. 29)в кадастровом квартале 54:02:010810, расположенном: Новосибирская область, м.р-н., Барабинский, с.п. Таскаевский сельсовет, село Таскаево. Земельные участки: 30)с кадастровым номером 54:35:082265:775, расположенном: Новосибирская область, город Новосибирск. 31)с кадастровым номером 54:35:091720:1856, расположенным: Новосибирская область, г.о город Новосибирск, город Новосибирск. 32)с кадастровым номером 54:36:030101:27, расположенным: Новосибирская область, г.о город Обь, город Обь. 33)с кадастровым номером 54:35:091290:84, расположенным: Новосибирская область, город Новосибирск, улица Арбузова 34)с кадастровым номером 54:10:028210:18, расположенным: Новосибирская область, м.р-н Колыванский, с.п Соколовский сельсовет. 35)с кадастровым номером 54:32:010400:63, расположенным: Новосибирская область, г.о город Бердск, город Бердск. 36)с кадастровым номером 54:19:180601:635, расположенным: Новосибирская область, м.р-н Новосибирский, г.п рабочий поселок Краснообск. 37)с кадастровым номером 54:19:081301:286, расположенным: Новосибирская область, м.р-н Новосибирский, с.п Мичуринский Сельсовет.

10	Право, на котором инженерное сооружение принадлежит заявителю (если подано ходатайство об установлении публичного сервитута для реконструкции, капитального ремонта или эксплуатации указанного инженерного сооружения, реконструкции или капитального ремонта участка (части) инженерного сооружения, являющегося линейным объектом) (предоставление правоустанавливающих документов на линейный объект не требуется в случае, если ходатайство об установлении публичного сервитута подано в соответствии со статьей 3.9 Федерального закона от 25 октября 2001 г. № 137-ФЗ «О введении в действие Земельного кодекса Российской Федерации).	
11	Сведения о способах представления результатов рассмотрения ходатайства:	
	в виде электронного документа, который направляется уполномоченным органом заявителю посредством электронной почты	ДА (да/нет)
	в виде бумажного документа, который заявитель получает непосредственно при личном обращении или посредством почтового отправления	НЕТ (да/нет)
12	Документы, прилагаемые к ходатайству: 1. Доверенность №№77/732-н/77-2026-7-199 от 05.06.2026г. 2. Описание местоположения границ публичного сервитута в формате pdf. 3. Обоснование необходимости установления публичного сервитута pdf.	
13	Подтверждаю согласие на обработку персональных данных (сбор, систематизацию, накопление, хранение, уточнение (обновление, изменение), использование, распространение (в том числе передачу), обезличивание, блокирование, уничтожение персональных данных, а также иных действий, необходимых для обработки персональных данных в соответствии с законодательством Российской Федерации), в том числе в автоматизированном режиме	
14	Подтверждаю, что сведения, указанные в настоящем ходатайстве, на дату представления ходатайства достоверны; документы (копии документов) и содержащиеся в них сведения соответствуют требованиям, установленным статьей 39.41 Земельного кодекса Российской Федерации	
15	Подпись:	Дата:
	_____ (подпись) В.Г. Семенов (инициалы, фамилия)	« 12 » октября 2026 г.

Список рассылки

№№ п/п	Наименование получателя	Адрес
1.	Мэрия города Новосибирска	pochta@admnsk.ru
2.	Администрация Маслянинского муниципального округа Новосибирской области	admmsl@nso.ru
3.	Администрация Шагаловского сельсовета Коченевского района Новосибирской области	sel-sovet@yandex.ru
4.	Администрация Боровского сельсовета Новосибирского района Новосибирской области	selsovet_bor@mail.ru
5.	Администрация рабочего поселка Чик Коченевского района Новосибирской области	chik_adm@nso.ru
6.	Администрация Соколовского сельсовета Колыванского района Новосибирской области	kol_sokolspec@mail.ru
7.	Администрация Прокудского сельсовета Коченевского района Новосибирской области	procudskiisels@mail.ru
8.	Администрация Верх-Тулинского сельсовета Новосибирского района Новосибирской области	adm-verhtula@mail.ru
9.	Администрация Коченевского района Новосибирской области	kochadm@nso.ru
10.	Администрация Морского сельсовета Новосибирского района Новосибирской области	morskss@mail.ru
11.	Администрация Карасевского сельсовета Черепановского района Новосибирской области	admkss@mail.ru
12.	Администрация Искитимского района Новосибирской области	iskitim-r@bk.ru
13.	Администрация Сокурского сельсовета Мошковского района Новосибирской области	admsokur@yandex.ru
14.	Администрация Таскаевского сельсовета Барабинского района Новосибирской области	task-adm@mail.ru
15.	Администрация города Оби Новосибирской области	ob_adm@nso.ru

16.	Администрация города Бердска Новосибирской области	berdskadm@nso.ru
17.	Администрация рабочего поселка Краснообска Новосибирского района Новосибирской области	krasnoobsk-amo@yandex.ru
18.	Администрация Мичуринского сельсовета Новосибирского района Новосибирской области	pams@nso.ru