

ПРОЕКТ
межевания территории, предусматривающий размещение линейного объекта
транспортной инфраструктуры местного значения – «Реконструкция
автомобильных дорог общего пользования по проспекту Дзержинского
и Каменскому шоссе от ул. Ползунова до городской черты
в Дзержинском районе»

1. Проект межевания территории. Графическая часть: чертеж межевания территории (приложение 1).

2. Проект межевания территории. Текстовая часть:

2.1. Сведения об образуемых земельных участках (приложение 2).

2.2. Перечень условных номеров образуемых земельных участков, кадастровых номеров земельных участков, в отношении которых предполагается их резервирование и (или) изъятие для государственных или муниципальных нужд (приложение 3).

2.3. Перечень кадастровых номеров существующих земельных участков, на которых линейный объект может быть размещен на условиях сервитута, публичного сервитута, их адреса или описание местоположения, перечень и адреса расположенных на таких земельных участках объектов недвижимого имущества (приложение 4).

2.4. Перечень координат характерных точек образуемых земельных участков (приложение 5).

2.5. Сведения о границах территории, в отношении которой осуществляется подготовка проекта межевания (приложение 6).



ЭТАП I

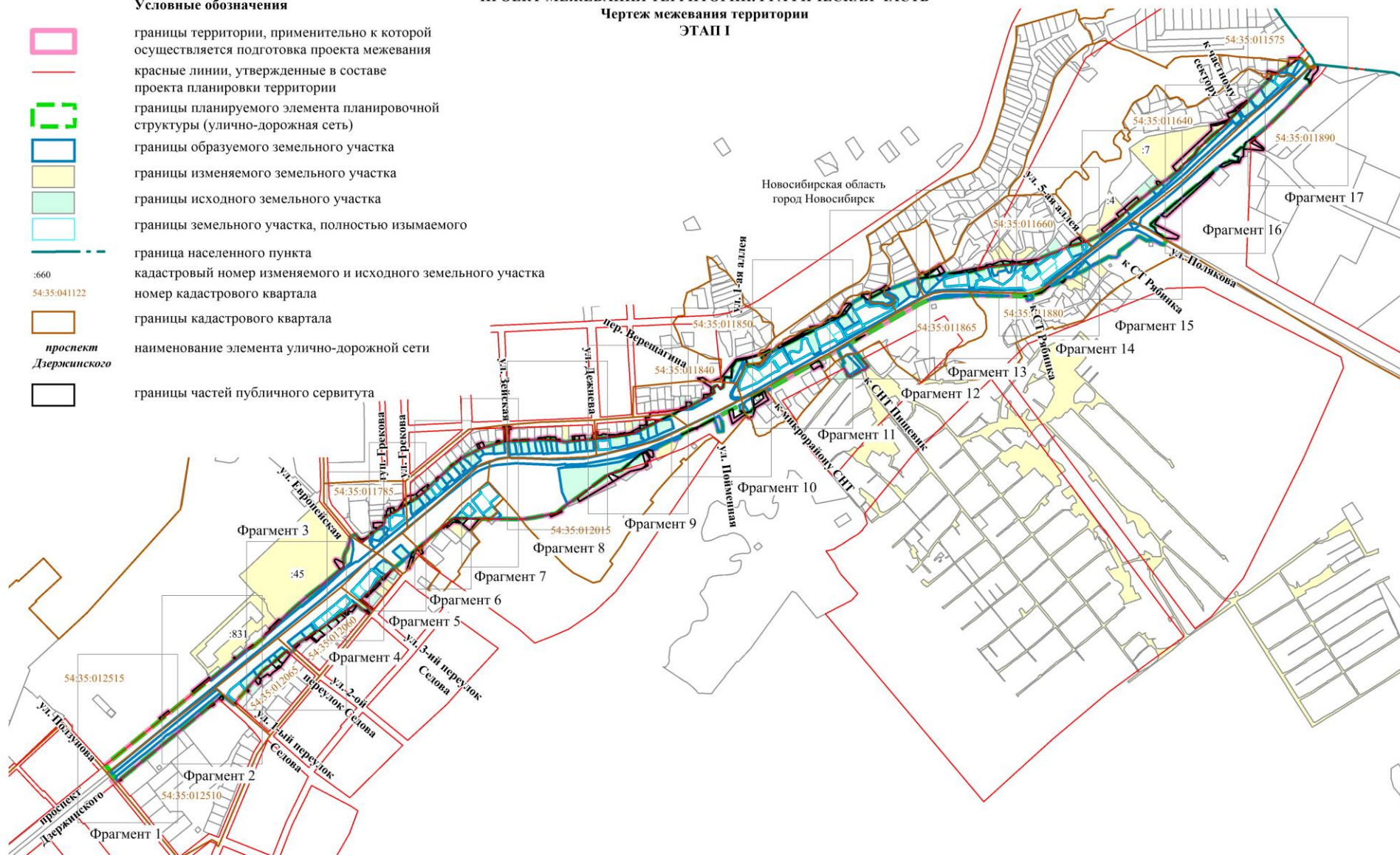
:660

54:35:041122

Дзержинского

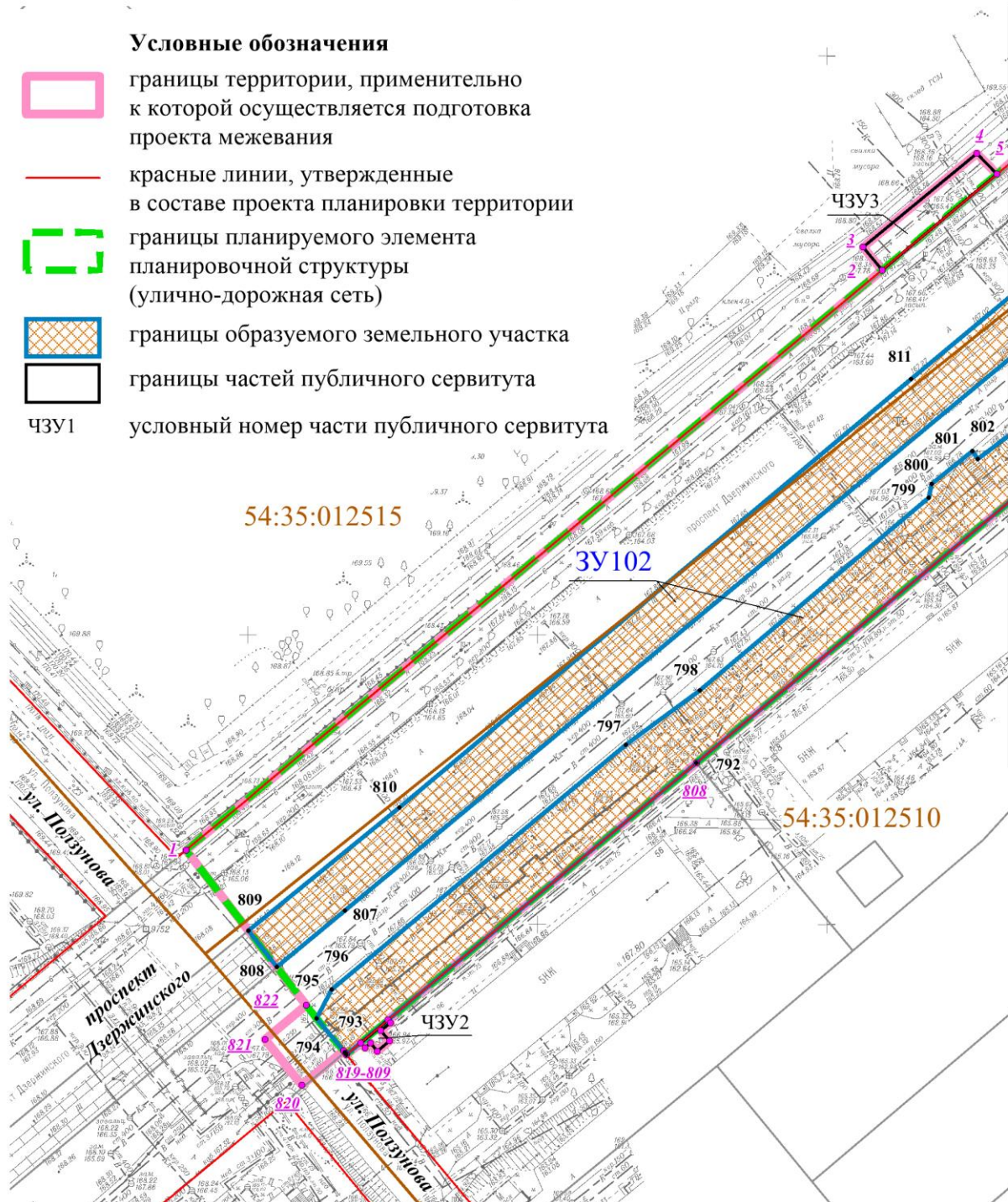
11

к проекту межевания территории, предусматривающему размещение линейного объекта транспортной инфраструктуры местного значения – «Реконструкция автомобильных дорог общего пользования по проспекту Дзержинского и Каменскому шоссе от ул. Ползунова до городской черты в Дзержинском районе»



Фрагмент 1

Линия совмещения с листом № 2



3У1

условный номер образуемого земельного участка

:660

кадастровый номер изменяемого и исходного земельного участка

54:35:041122

номер кадастрового квартала



границы кадастрового квартала

.1

номер характерной точки образуемого земельного участка

.1

номер характерной точки границы территории, применительно к которой осуществляется подготовка проекта межевания

проспект
Дзержинского

наименование элемента улично-дорожной сети

Масштаб 1:1000

Фрагмент 2



Фрагмент 3

Условные обозначения



границы территории, применительно к которой осуществляется подготовка проекта межевания



красные линии, утвержденные
в составе проекта планировки территории



границы планируемого элемента
планировочной структуры
(улично-дорожная сеть)



границы образуемого земельного участка



границы изменяемого земельного участка



границы исходного земельного участка



границы земельного участка,
полностью изымаемого



границы кадастрового квартала



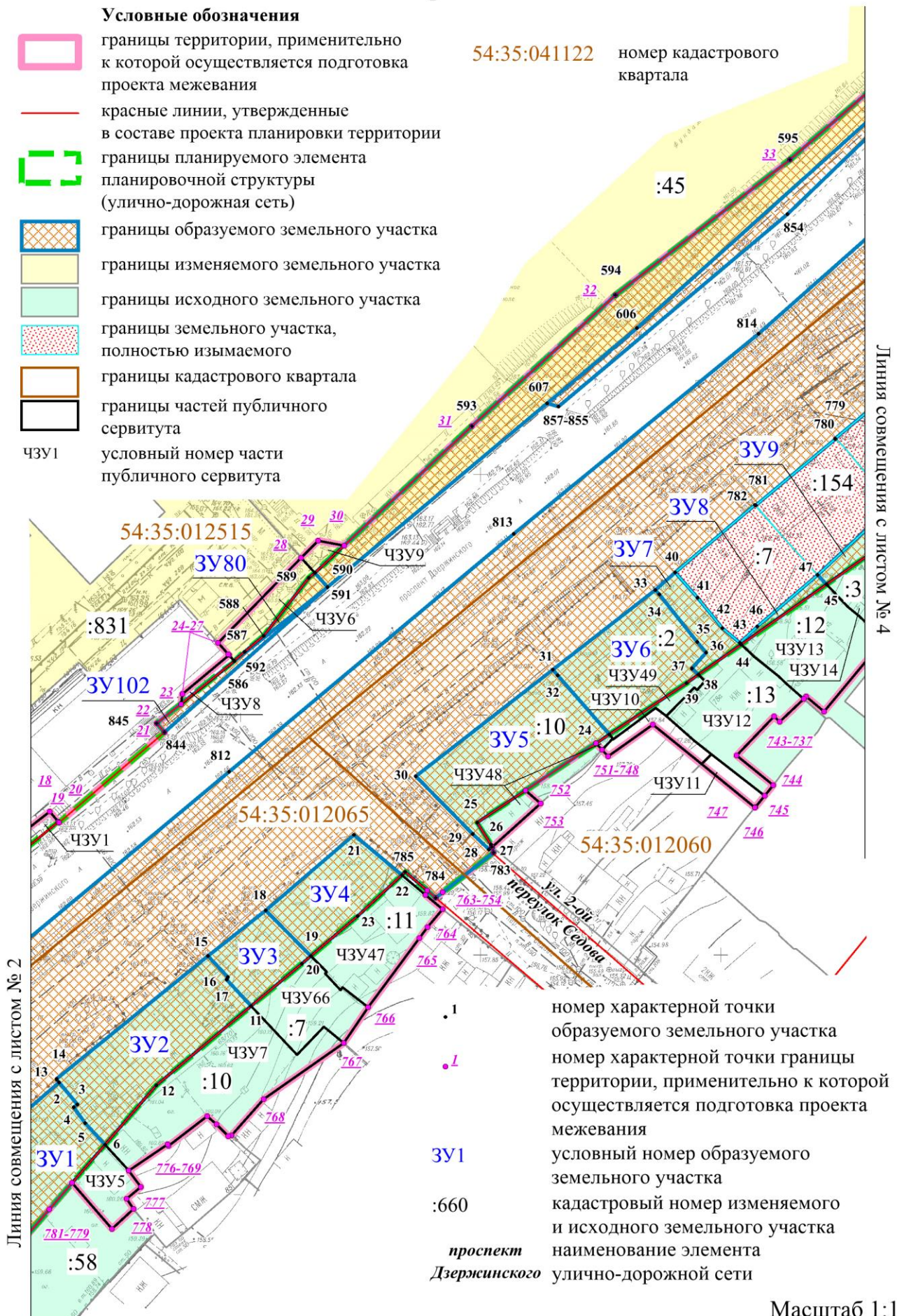
границы частей публичного
сервитута

43Y1

условный номер части
публичного сервитута

54:35:041122

номер кадастрового
квартала



Линия совмещения с листом № 4

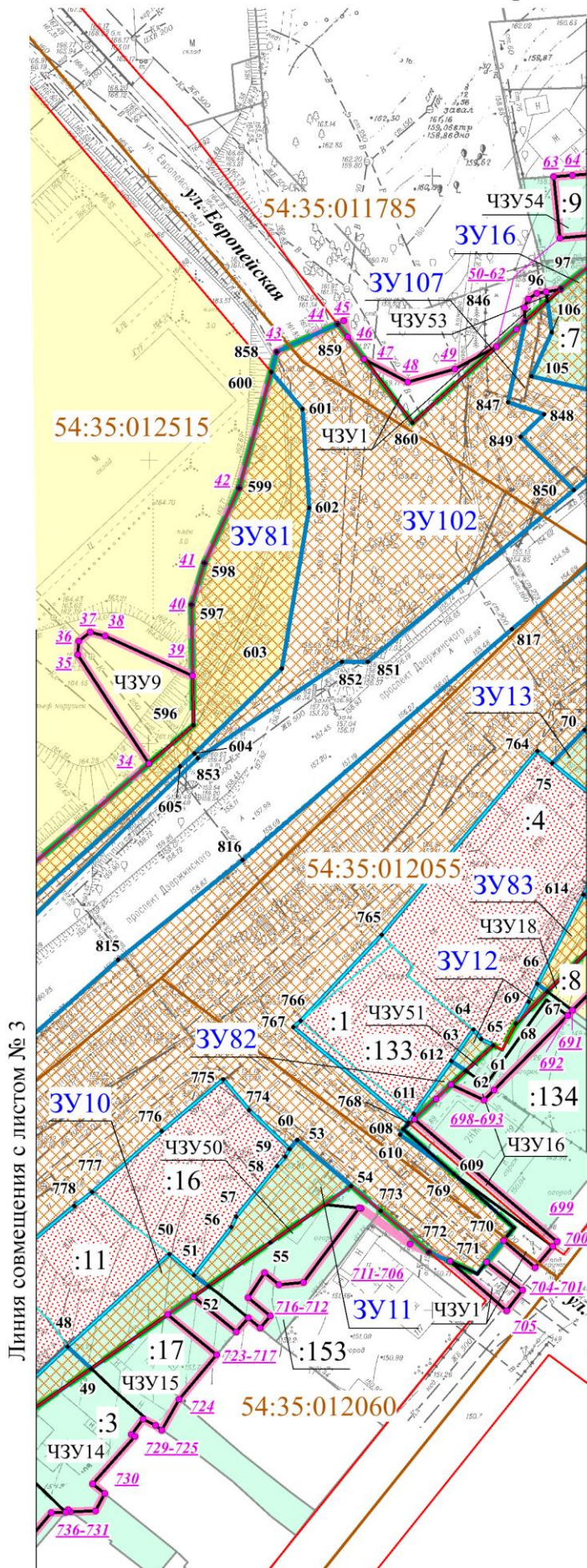
Линия совмещения с листом № 2

*проспект
Дзержинского*

















номер характерной точки образуемого земельного участка
номер характерной точки границы территории, применительно к которой осуществляется подготовка проекта межевания
условный номер образуемого земельного участка
кадастровый номер изменяемого и исходного земельного участка
наименование элемента улично-дорожной сети

Масштаб 1:1000

Фрагмент 4

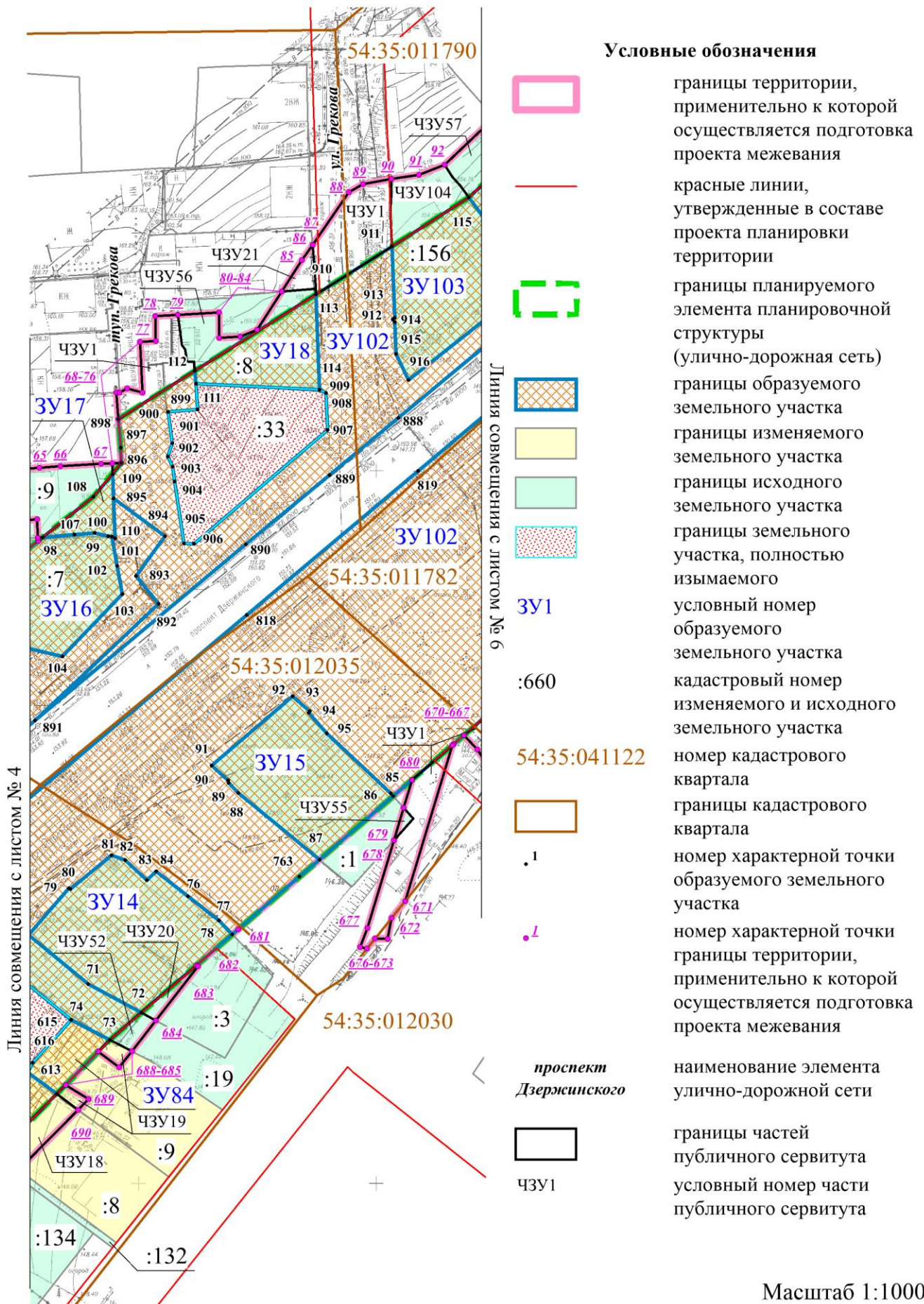


Условные обозначения

-  границы территории, применительно к которой осуществляется подготовка проекта межевания
-  красные линии, утвержденные в составе проекта планировки территории
-  границы планируемого элемента планировочной структуры (улично-дорожная сеть)
-  границы образуемого земельного участка
-  границы изменяемого земельного участка
-  границы исходного земельного участка
-  границы земельного участка, полностью изымаемого
-  3У1 условный номер образуемого земельного участка
-  :660 кадастровый номер изменяемого и исходного земельного участка
-  54:35:041122 номер кадастрового квартала
-  границы кадастрового квартала
-  .1 номер характерной точки образуемого земельного участка
-  .1 номер характерной точки границы территории, применительно к которой осуществляется подготовка проекта межевания
-  проспект Дзержинского наименование элемента улично-дорожной сети
-  границы частей публичного сервитута
-  ЧЗУ1 условный номер части публичного сервитута

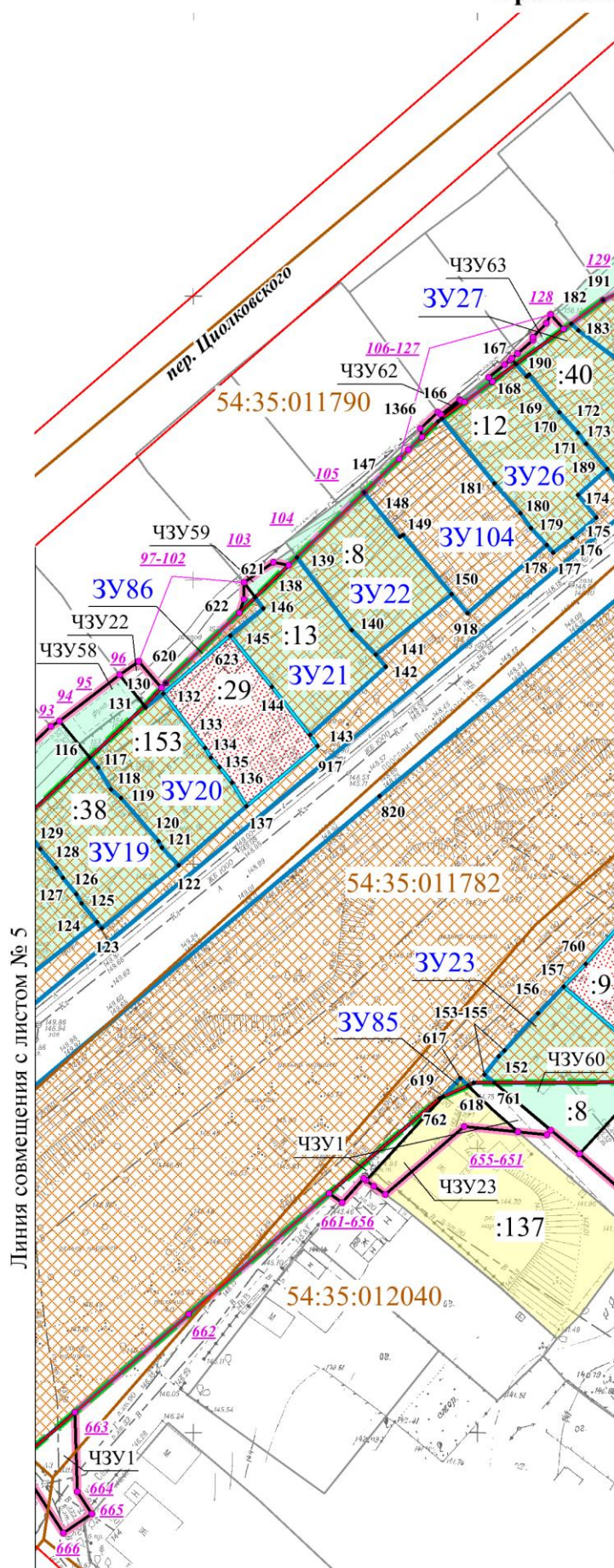
Масштаб 1:1000

Фрагмент 5



Масштаб 1:1000

Фрагмент 6

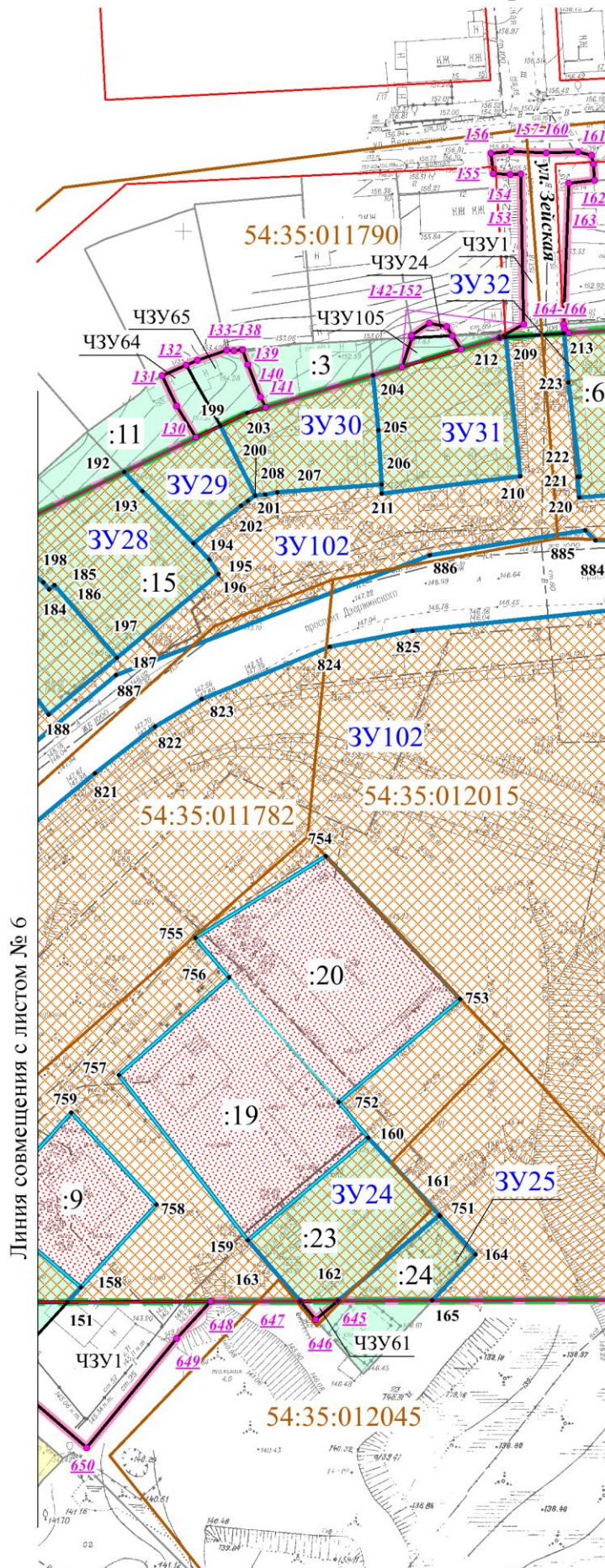


Условные обозначения

	границы территории, применительно к которой осуществляется подготовка проекта межевания
	красные линии, утвержденные в составе проекта планировки территории
	границы планируемого элемента планировочной структуры (улично-дорожная сеть)
	границы образуемого земельного участка
	границы изменяемого земельного участка
	границы исходного земельного участка
	границы земельного участка, полностью изымаемого
	условный номер образуемого земельного участка
	кадастровый номер изменяемого и исходного земельного участка
	номер кадастрового квартала
	границы кадастрового квартала
	номер характерной точки образуемого земельного участка
	номер характерной точки границы территории, применительно к которой осуществляется подготовка проекта межевания
	наименование элемента улично-дорожной сети
	границы частей публичного сервитута
	условный номер части публичного сервитута

Масштаб 1:1000

Фрагмент 7



Условные обозначения




границы территории,
применительно к которой
осуществляется подготовка
проекта межевания




красные линии,
утвержденные в составе
проекта планировки
территории



границы планируемого
элемента планировочной
структуры
(улично-дорожная сеть)



границы образуемого
земельного участка



границы исходного
земельного участка



границы земельного
участка, полностью
изымаемого

3У1

условный номер
образуемого

:660

земельного участка

54:35:041122

кадастровый номер
изменяемого и исходного
земельного участка



номер кадастрового
квартала

.1


границы кадастрового
квартала

.1

номер характерной точки
образуемого земельного
участка

проспект
Дзержинского

номер характерной точки
границы территории,
применительно к которой
осуществляется подготовка
проекта межевания



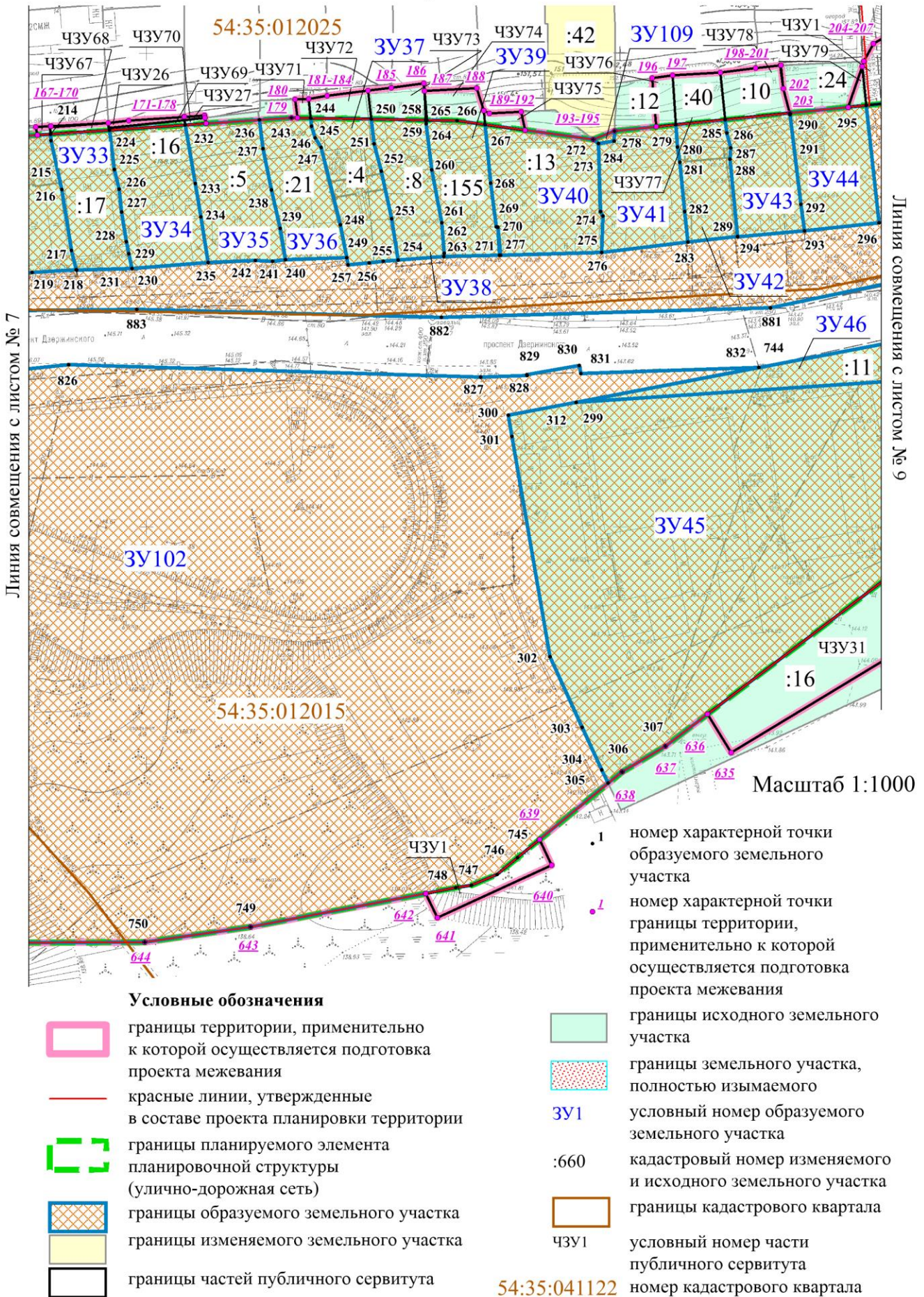
наименование элемента
улично-дорожной сети

ЧЗУ1

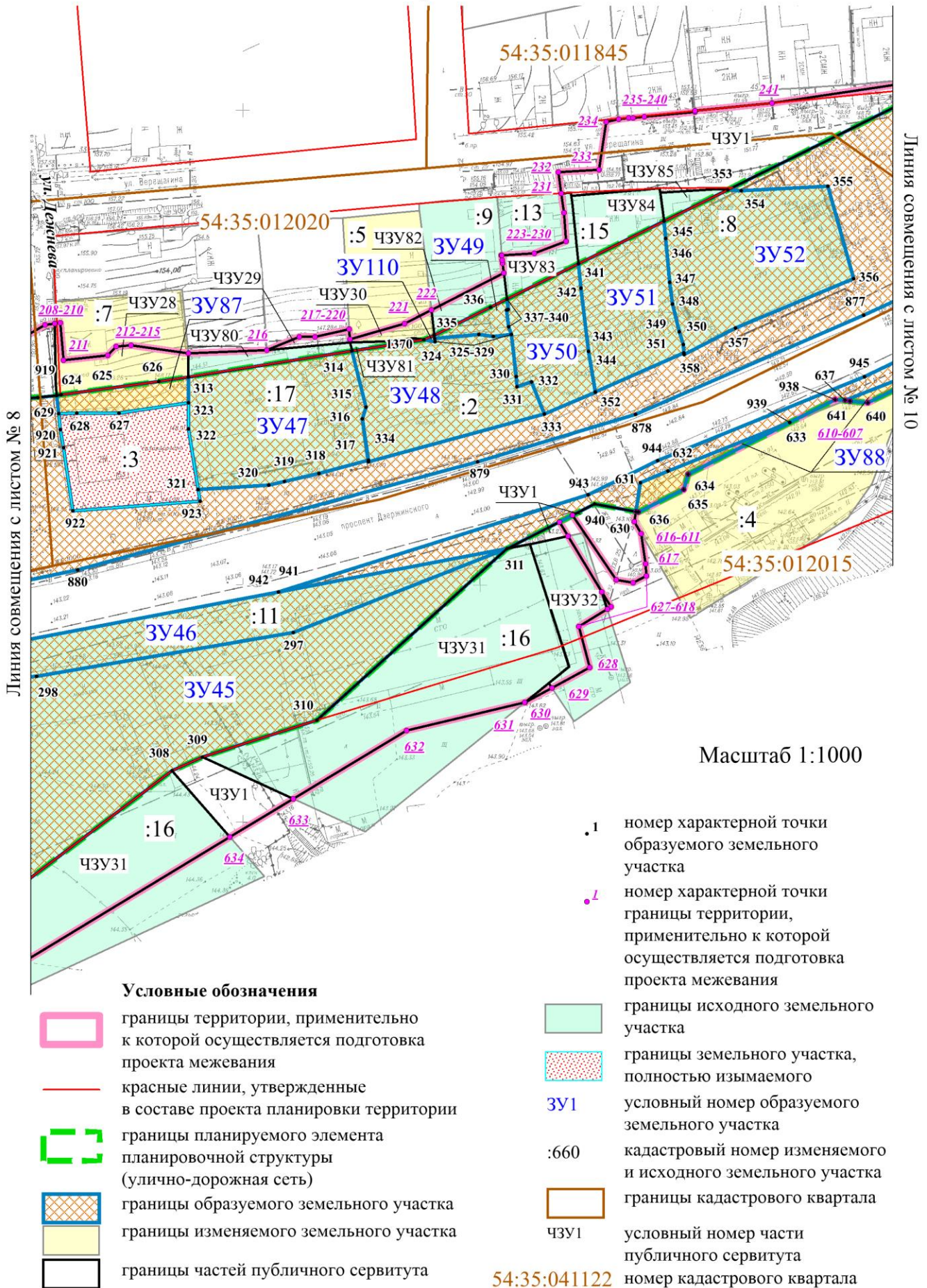
границы частей
публичного сервитута
условный номер части
публичного сервитута

Масштаб 1:1000

Фрагмент 8




Фрагмент 9

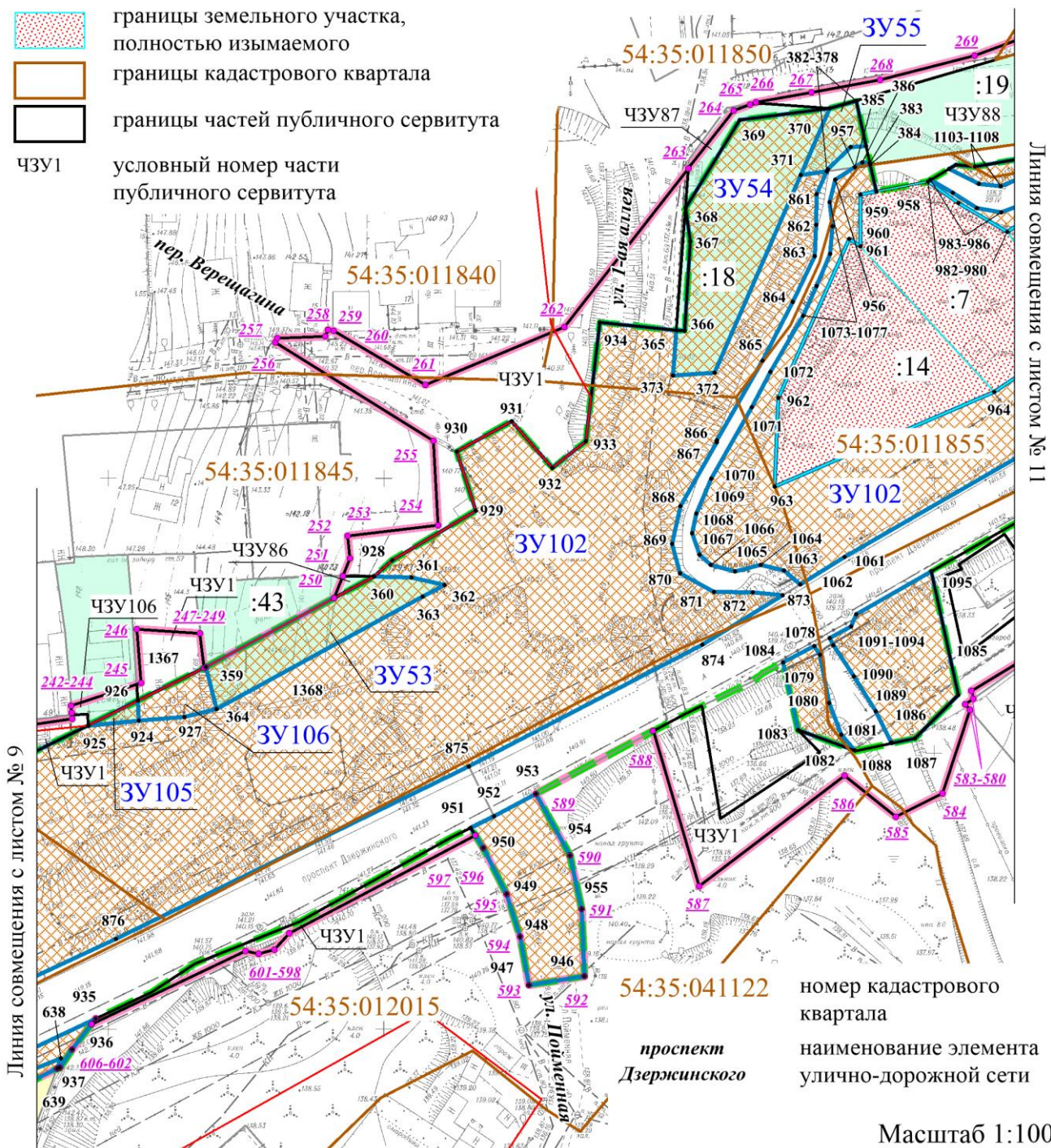


Фрагмент 10

Условные обозначения

-  границы территории, применительно к которой осуществляется подготовка проекта межевания
 красные линии, утвержденные в составе проекта планировки территории
 границы планируемого элемента планировочной структуры (улично-дорожная сеть)
 границы образуемого земельного участка
 границы исходного земельного участка
 границы земельного участка, полностью изымаемого
 границы кадастрового квартала
 границы частей публичного сервитута
 ЧЗУ1 условный номер части публичного сервитута

- 1 номер характерной точки образуемого земельного участка
 1 номер характерной точки границы территории, применительно к которой осуществляется подготовка проекта межевания
 3У1 условный номер образуемого земельного участка
 :660 кадастровый номер изменяемого и исходного земельного участка

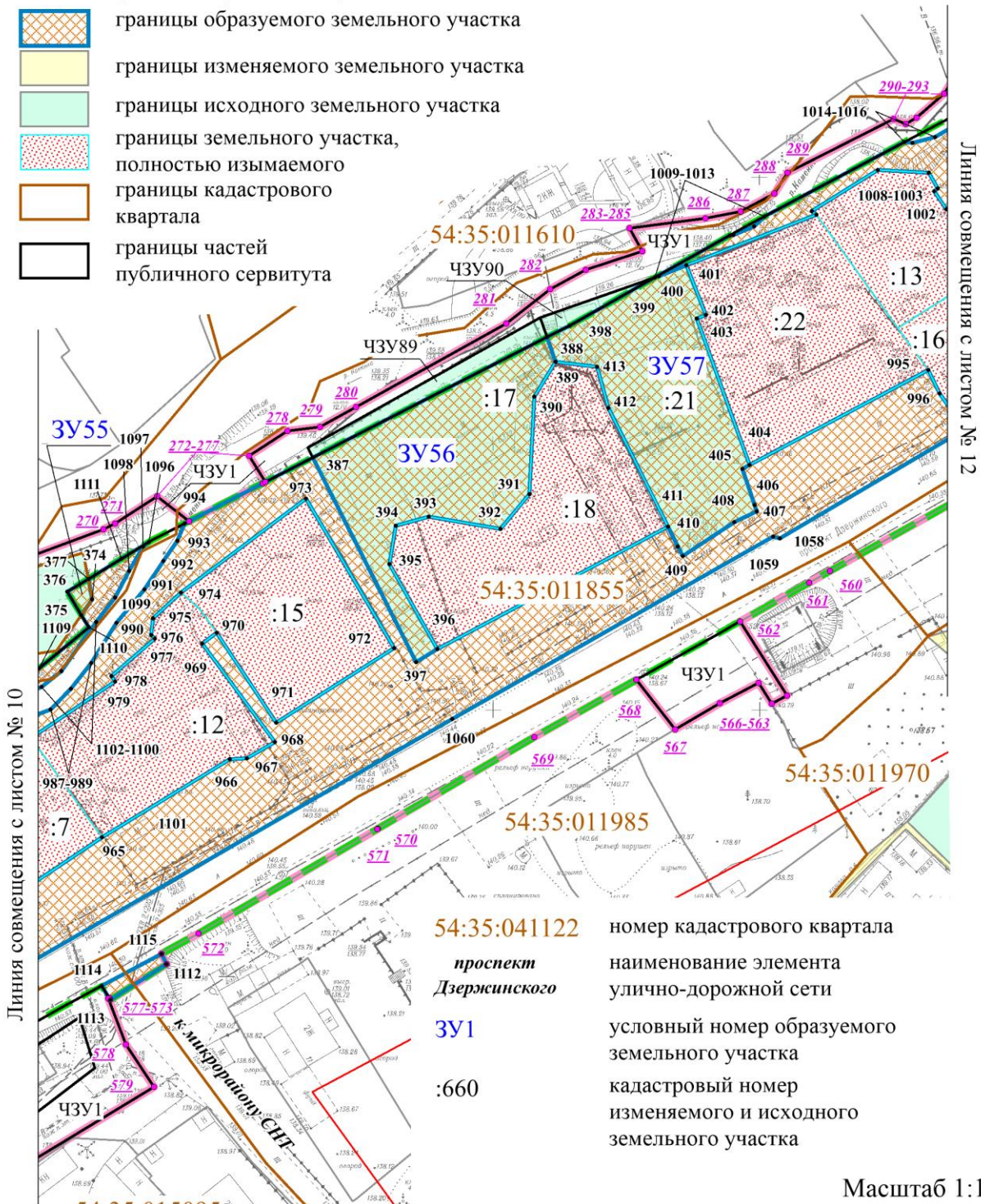


Фрагмент 11

Условные обозначения


-  границы территории, применительно к которой осуществляется подготовка проекта межевания
-  красные линии, утвержденные в составе проекта планировки территории
-  границы планируемого элемента планировочной структуры (улично-дорожная сеть)
-  границы образуемого земельного участка
-  границы изменяемого земельного участка
-  границы исходного земельного участка
-  границы земельного участка, полностью изымаемого
-  границы кадастрового квартала
-  границы частей публичного сервитута

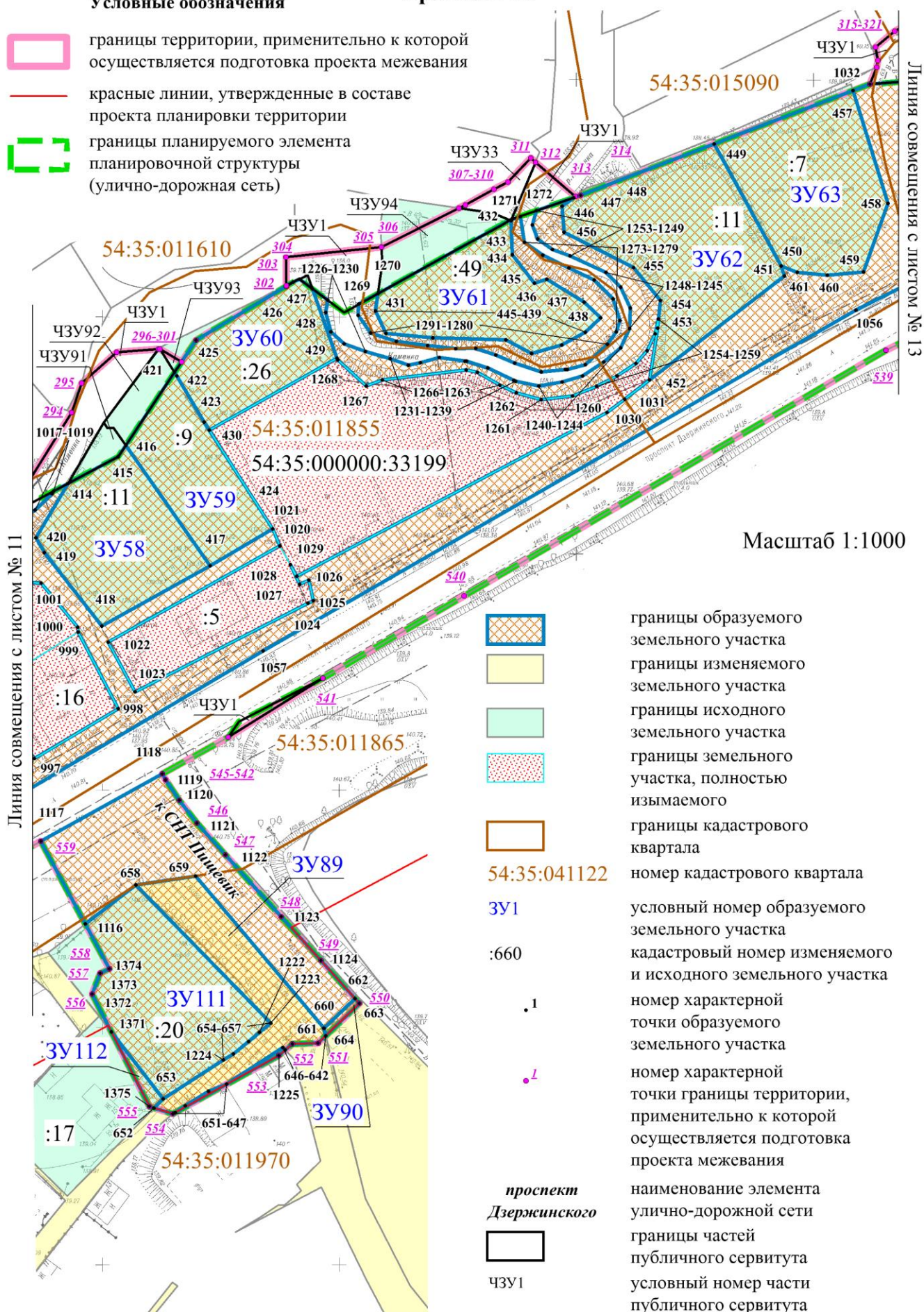
- 1 номер характерной точки образуемого земельного участка
- 1 номер характерной точки границы территории, применительно к которой осуществляется подготовка проекта межевания
- чзу1 условный номер части публичного сервитута



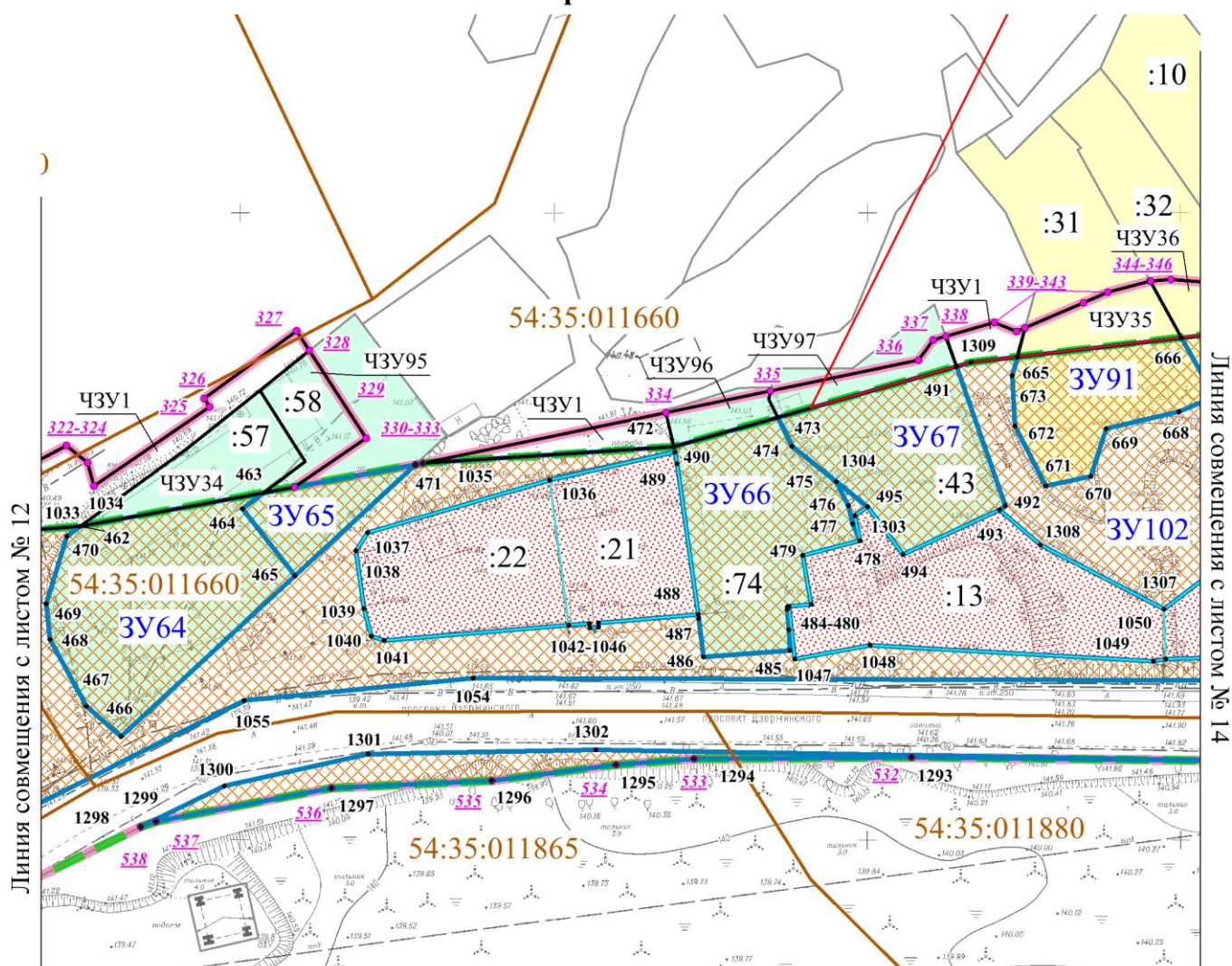
Фрагмент 12

Условные обозначения










- | | | |
|---|---|------------------------------|
|  | границы территории, применительно к которой осуществляется подготовка проекта межевания | |
| | красные линии, утвержденные в составе проекта планировки территории | |
| | границы планируемого элемента планировочной структуры (улично-дорожная сеть) | <div>43</div> <div>307</div> |



Фрагмент 13



Условные обозначения

- | | | | |
|---|---|--------------|---|
|  | границы территории, применительно к которой осуществляется подготовка проекта межевания | 1 | номер характерной точки образуемого земельного участка |
|  | красные линии, утвержденные в составе проекта планировки территории | | |
|  | границы планируемого элемента планировочной структуры (улично-дорожная сеть) | 1 | номер характерной точки границы территории, применительно к которой осуществляется подготовка проекта межевания |
|  | границы образуемого земельного участка | 3У1 | условный номер образуемого земельного участка |
|  | границы изменяемого земельного участка | :660 | кадастровый номер изменяемого и исходного земельного участка |
|  | границы кадастрового квартала | 54:35:041122 | номер кадастрового квартала |
|  | границы исходного земельного участка | | |
|  | границы земельного участка, полностью изымаемого | | |
|  | границы частей публичного сервитута | | |
| ЧЗУ1 | условный номер части публичного сервитута | | |

Масштаб 1:1000

Фрагмент 14

Условные обозначения



границы территории, применительно к которой осуществляется подготовка проекта межевания



красные линии, утвержденные в составе проекта планировки территории




границы планируемого элемента планировочной структуры (улично-дорожная сеть)



границы образуемого земельного участка



границы изменяемого земельного участка



границы исходного земельного участка



границы земельного участка, полностью изымаемого

54:35:041122

номер кадастрового квартала



границы кадастрового квартала



границы частей публичного сервитута

ЧЗУ1

условный номер части публичного сервитута

1 номер характерной точки образуемого земельного участка

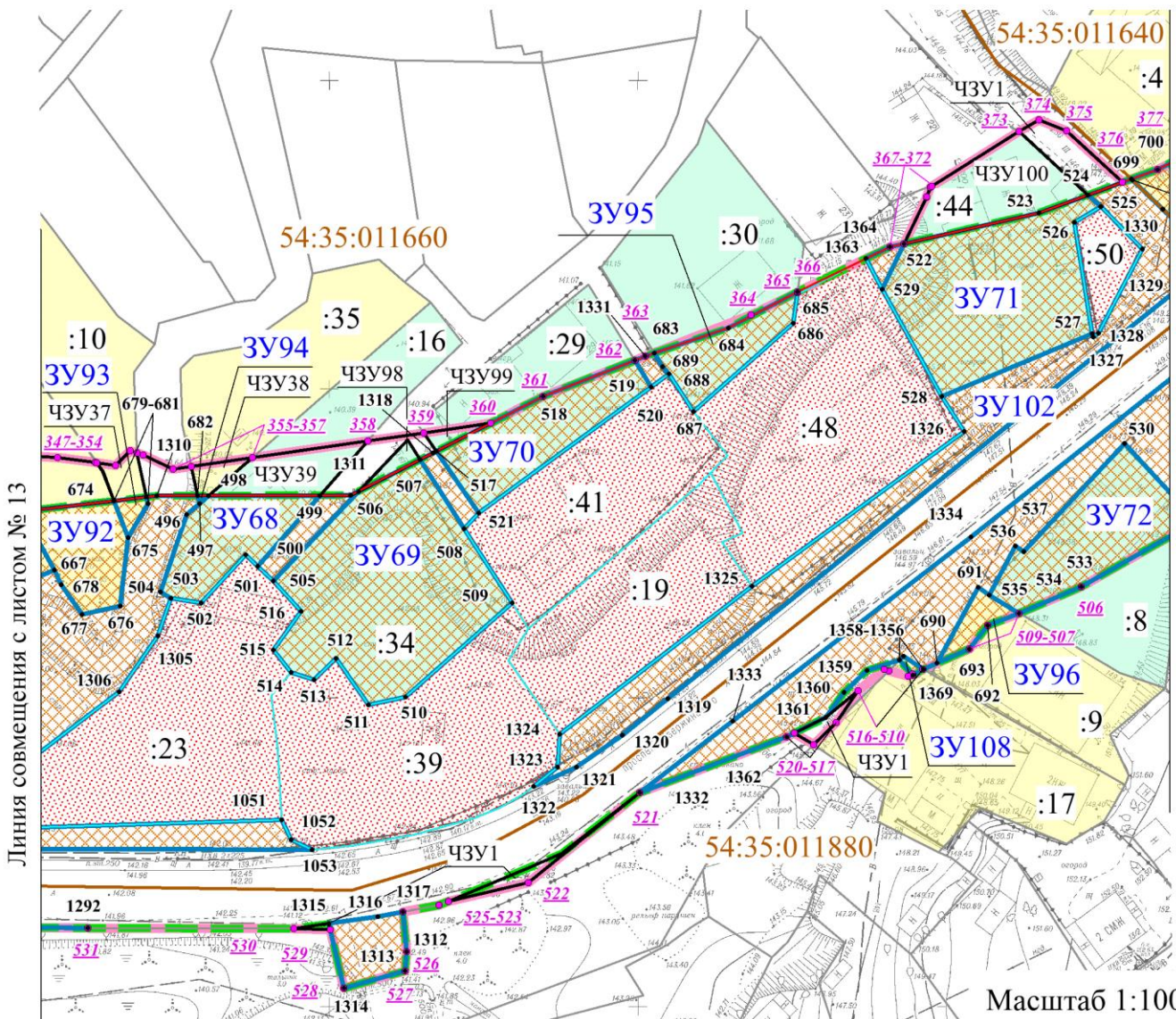
1 номер характерной точки границы территории, применительно к которой

осуществляется подготовка проекта межевания

ЗУ1 условный номер образуемого земельного участка

:660 кадастровый номер изменяемого и

исходного земельного участка



Линия совмещения с листом № 15

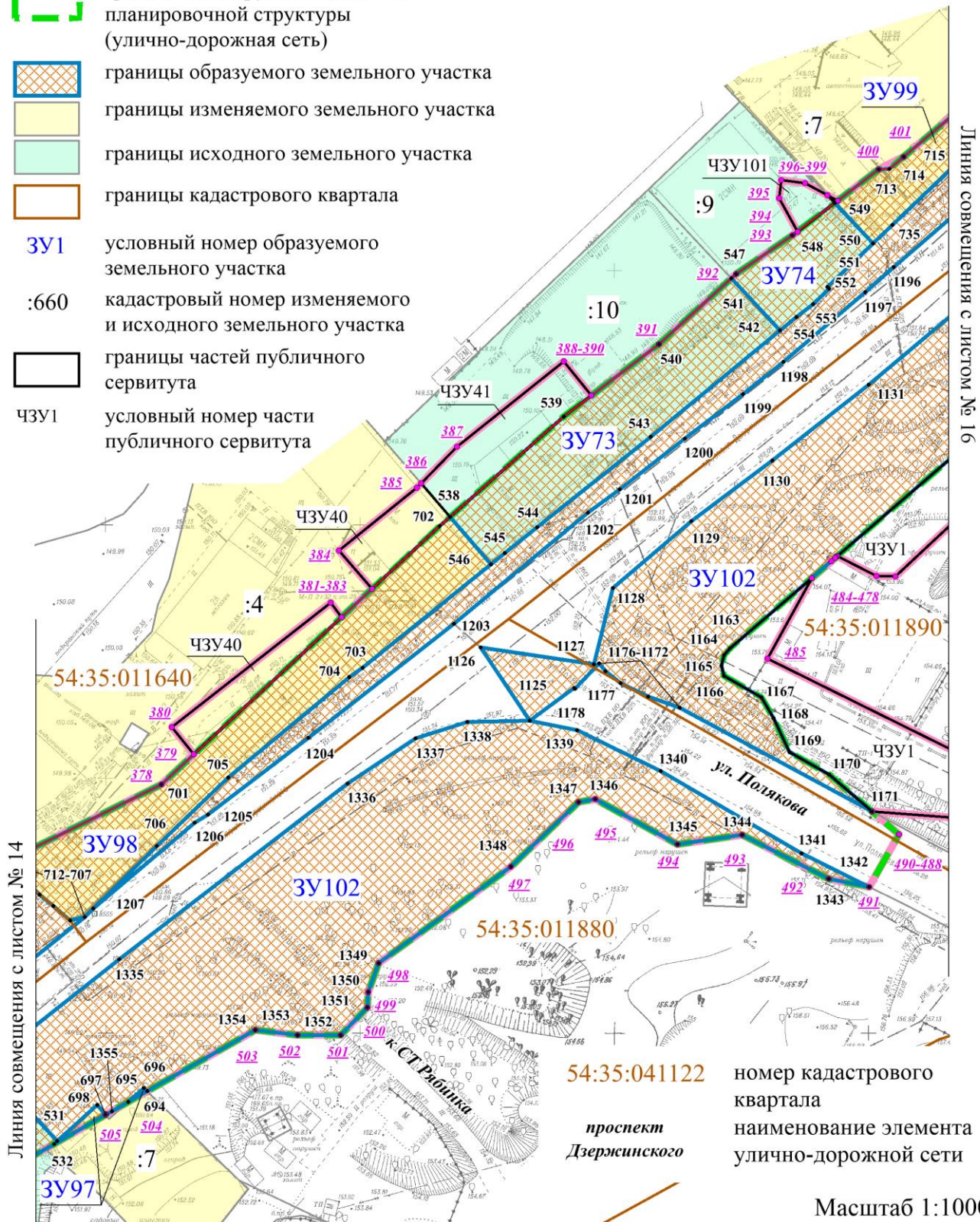
Масштаб 1:1000

Фрагмент 15

Условные обозначения









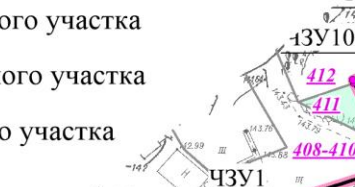
-  границы территории, применительно к которой осуществляется подготовка проекта межевания
 красные линии, утвержденные в составе проекта планировки территории
 границы планируемого элемента планировочной структуры (улично-дорожная сеть)
 границы образуемого земельного участка
 границы изменяемого земельного участка
 границы исходного земельного участка
 границы кадастрового квартала
 3У1 условный номер образуемого земельного участка
 :660 кадастровый номер изменяемого и исходного земельного участка
 границы частей публичного сервитута
 ЧЗУ1 условный номер части публичного сервитута

- 1 номер характерной точки образуемого земельного участка
 1 номер характерной точки границы территории, применительно к которой осуществляется подготовка проекта межевания



Фрагмент 16

Условные обозначения

- | | |
|---|---|
|  | границы территории, применительно к которой осуществляется подготовка проекта межевания |
|  | красные линии, утвержденные в составе проекта планировки территории |
|  | границы планируемого элемента планировочной структуры (улично-дорожная сеть) |
|  | границы образуемого земельного участка |
|  | границы изменяемого земельного участка |
|  | границы исходного земельного участка |
|  | номер характерной точки образуемого земельного участка |
|  | номер характерной точки границы территории, применительно к которой осуществляется подготовка проекта межевания |
- 

Линия совмещения с листом № 15

Линия совмещения с листом № 17

43y1

Page 10

3y1

:660

54:35:041122

условный номер части
публичного сервитута

границы частей публичного
сервитута

условный номер образуемого
земельного участка

кадастровый номер изменяемого
и исходного земельного участка

номер кадастрового квартала

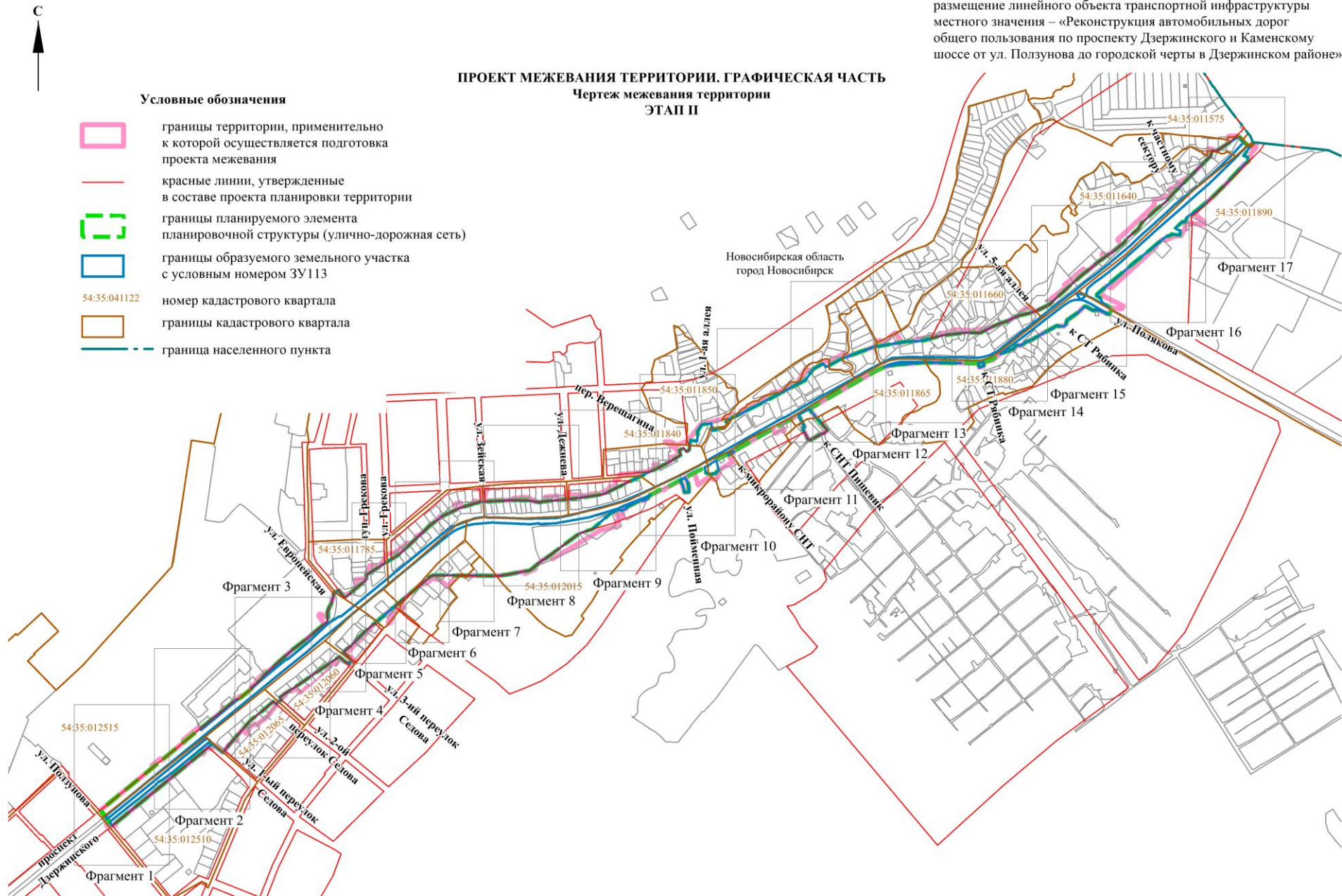
границы кадастрового квартала

Масштаб 1:1000

Фрагмент 17







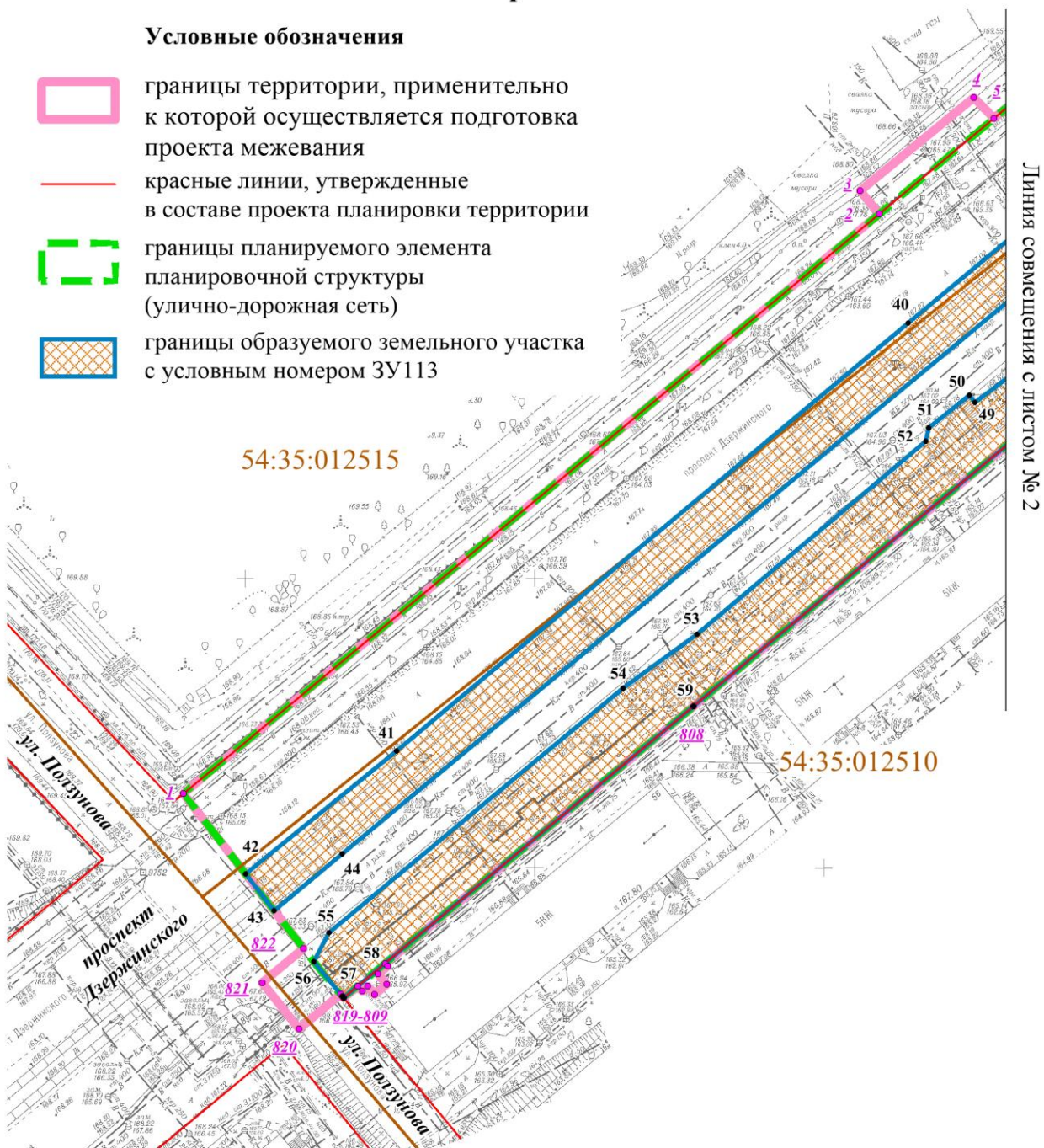
Приложение 2
к проекту межевания территории, предусматривающему
размещение линейного объекта транспортной инфраструктуры
местного значения – «Реконструкция автомобильных дорог
общего пользования по проспекту Дзержинского и Каменскому
шоссе от ул. Ползунова до городской черты в Дзержинском районе»



Фрагмент 1

Условные обозначения

-  границы территории, применительно к которой осуществляется подготовка проекта межевания
-  красные линии, утвержденные в составе проекта планировки территории
-  границы планируемого элемента планировочной структуры (улично-дорожная сеть)
-  границы образуемого земельного участка с условным номером ЗУ113



54:35:041122

номер кадастрового квартала



границы кадастрового квартала

1

номер характерной точки образуемого земельного участка

1

номер характерной точки границы территории, применительно к которой осуществляется подготовка проекта межевания






проспект
Дзержинского

наименование элемента улично-дорожной сети

Масштаб 1:1000

Фрагмент 2

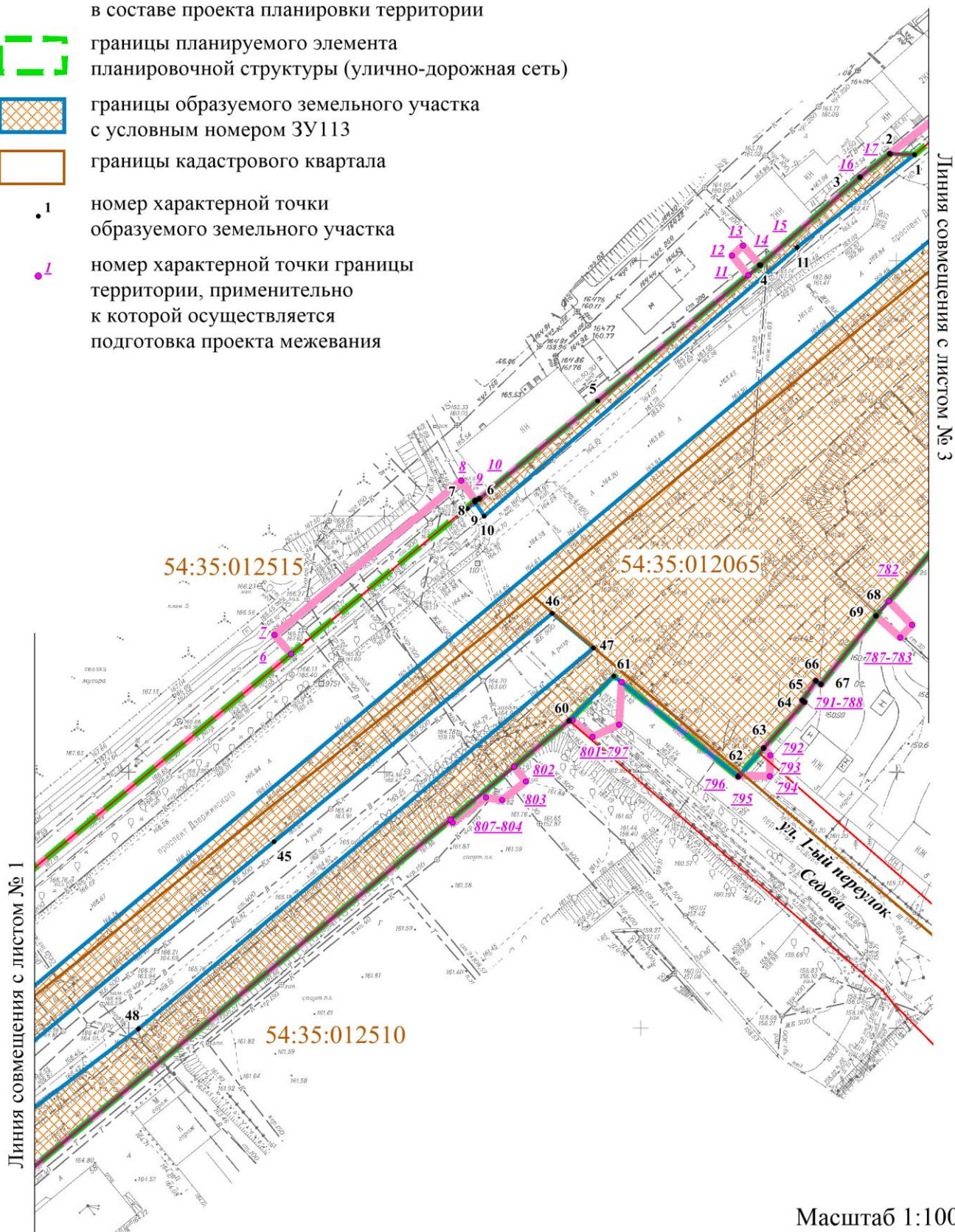
Условные обозначения

-  границы территории, применительно к которой осуществляется подготовка проекта межевания
-  красные линии, утвержденные в составе проекта планировки территории
-  границы планируемого элемента планировочной структуры (улично-дорожная сеть)
-  границы образуемого земельного участка с условным номером ЗУ113
-  границы кадастрового квартала
- 1 номер характерной точки образуемого земельного участка
- 1 номер характерной точки границы территории, применительно к которой осуществляется подготовка проекта межевания

54:35:041122





проспект
Дзержинского

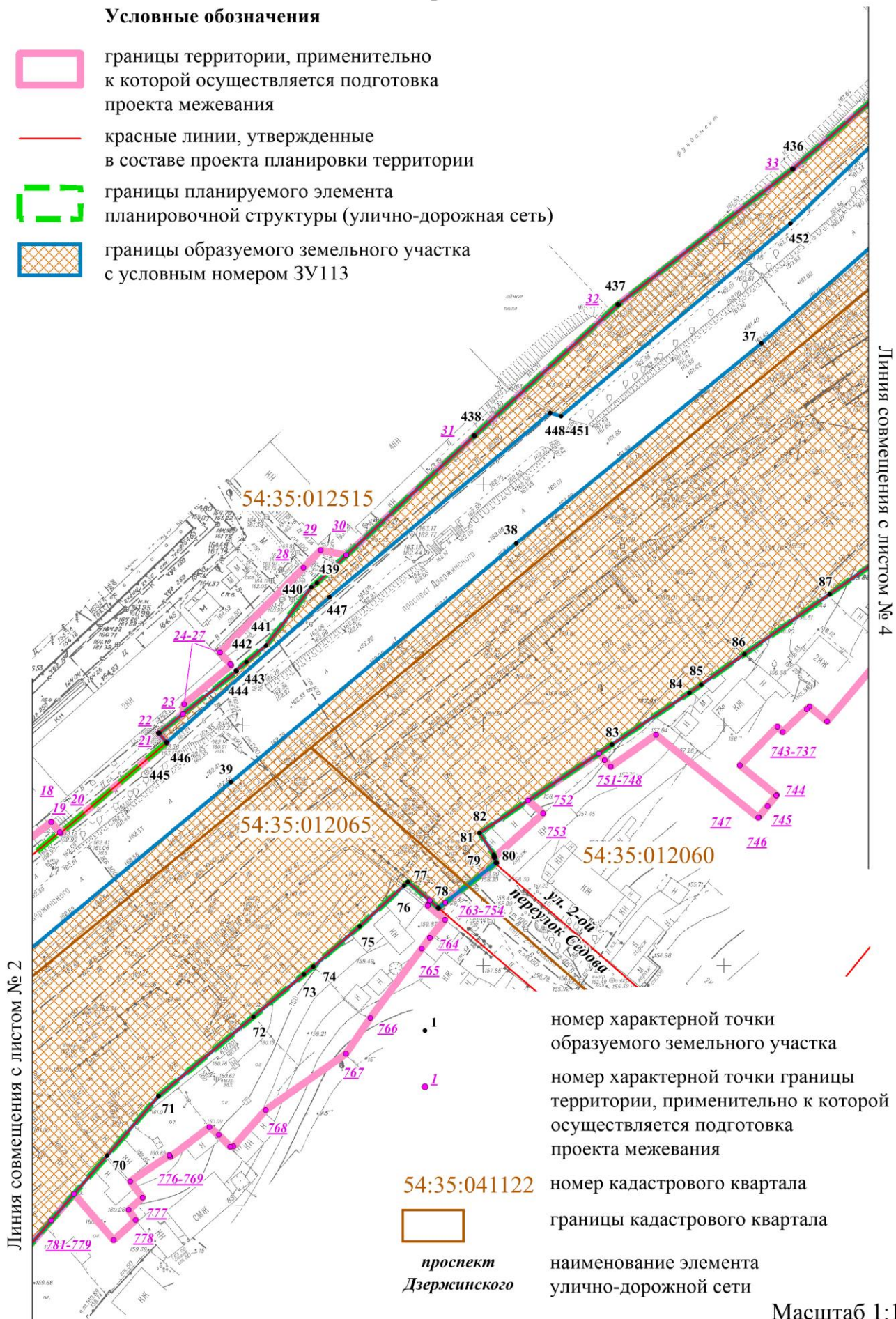
номер кадастрового квартала

наименование элемента
улично-дорожной сети

Фрагмент 3

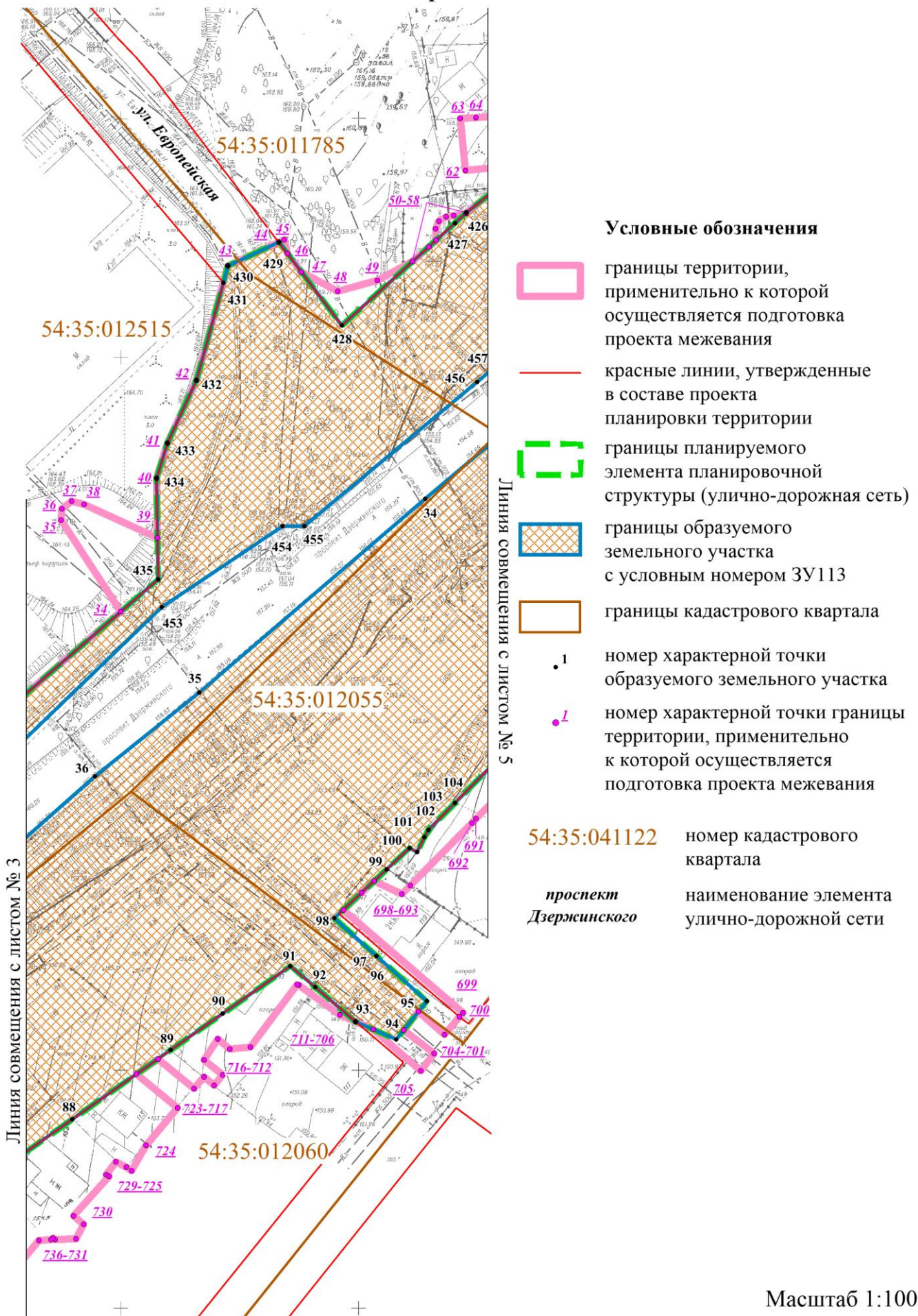
Условные обозначения

- | | |
|---|---|
|  | границы территории, применительно к которой осуществляется подготовка проекта межевания |
|  | красные линии, утвержденные в составе проекта планировки территории |
|  | границы планируемого элемента планировочной структуры (улично-дорожная сеть) |
|  | границы образуемого земельного участка с условным номером ЗУ113 |

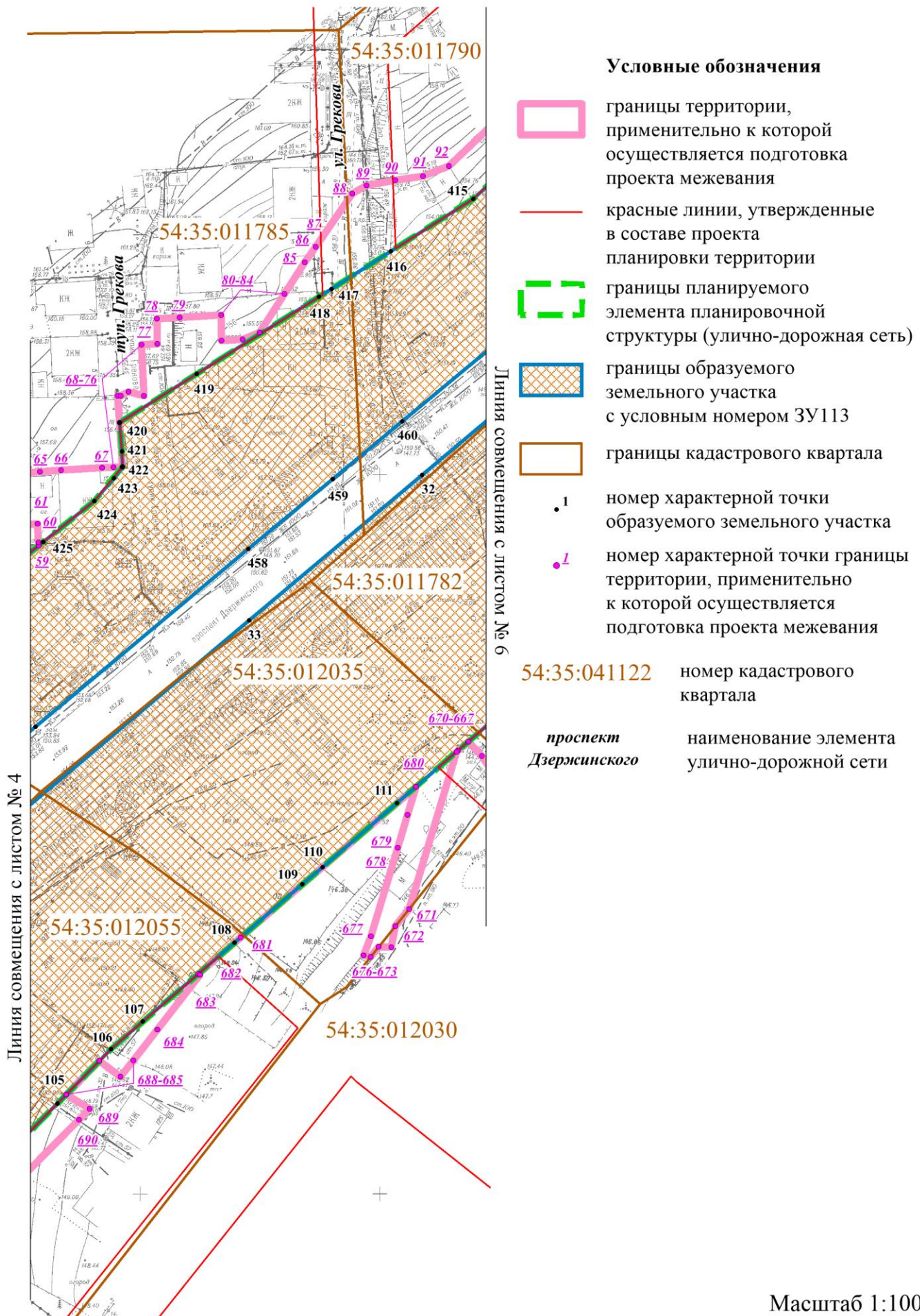


Масштаб 1:1000

Фрагмент 4



Фрагмент 5










Фрагмент 6



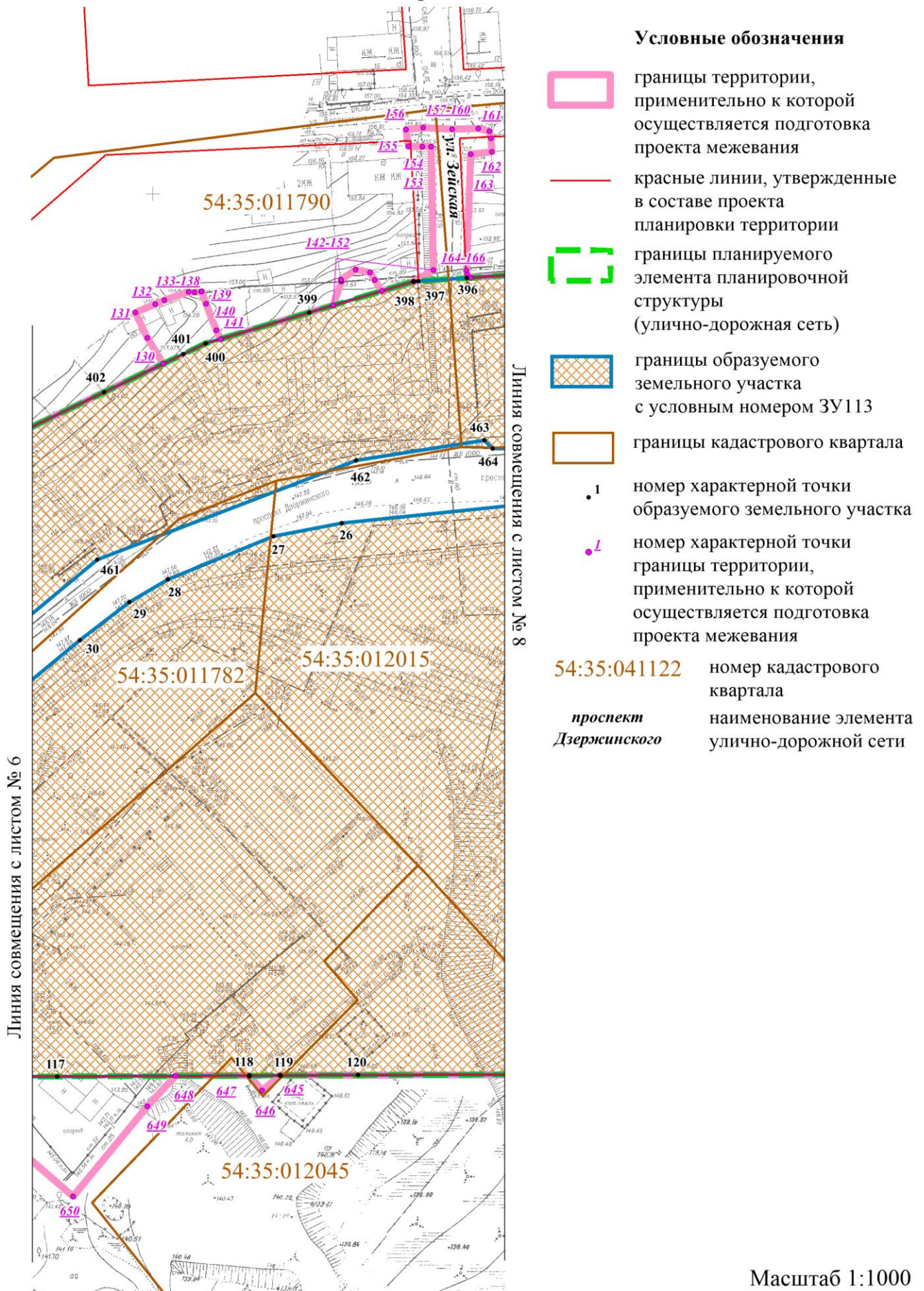
Линия совмещения с листом № 7

Условные обозначения

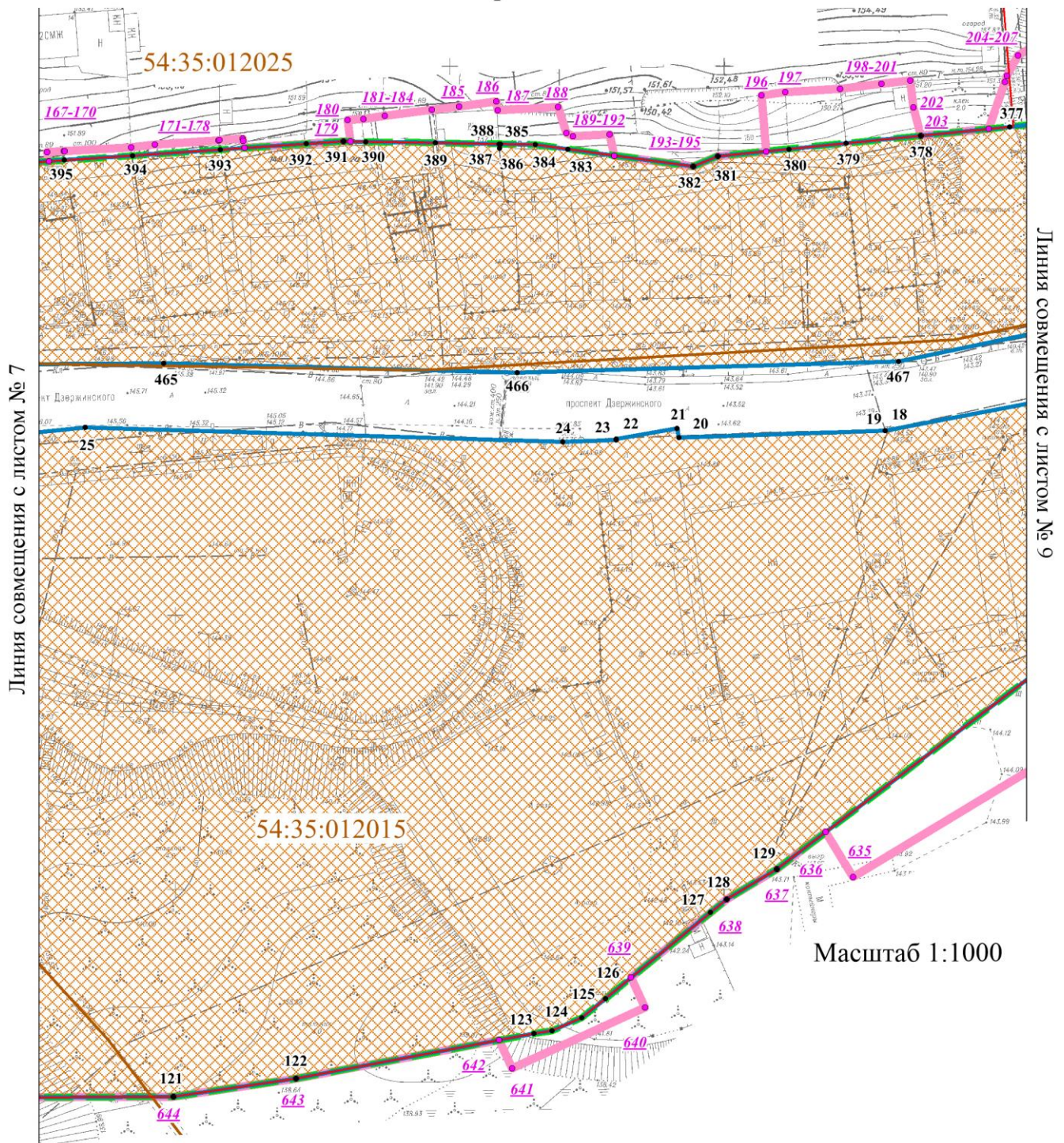
- | | |
|---|---|
|  | границы территории, применительно к которой осуществляется подготовка проекта межевания |
|  | красные линии, утвержденные в составе проекта планировки территории |
|  | границы планируемого элемента планировочной структуры (улично-дорожная сеть) |
|  | границы образуемого земельного участка с условным номером ЗУ113 |
|  | границы кадастрового квартала |
|  | 1 номер характерной точки образуемого земельного участка |
|  | 1 номер характерной точки границы территории, применительно к которой осуществляется подготовка проекта межевания |
| 54:35:041122 | номер кадастрового квартала |
| проспект
Дзержинского | наименование элемента улично-дорожной сети |

Масштаб 1:1000

Фрагмент 7



Фрагмент 8



Условные обозначения




границы территории, применительно к которой осуществляется подготовка проекта межевания



красные линии, утвержденные в составе проекта планировки территории



границы планируемого элемента планировочной структуры (улично-дорожная сеть)



границы образуемого земельного участка с условным номером ЗУ113



границы кадастрового квартала

1

номер характерной точки образуемого земельного участка

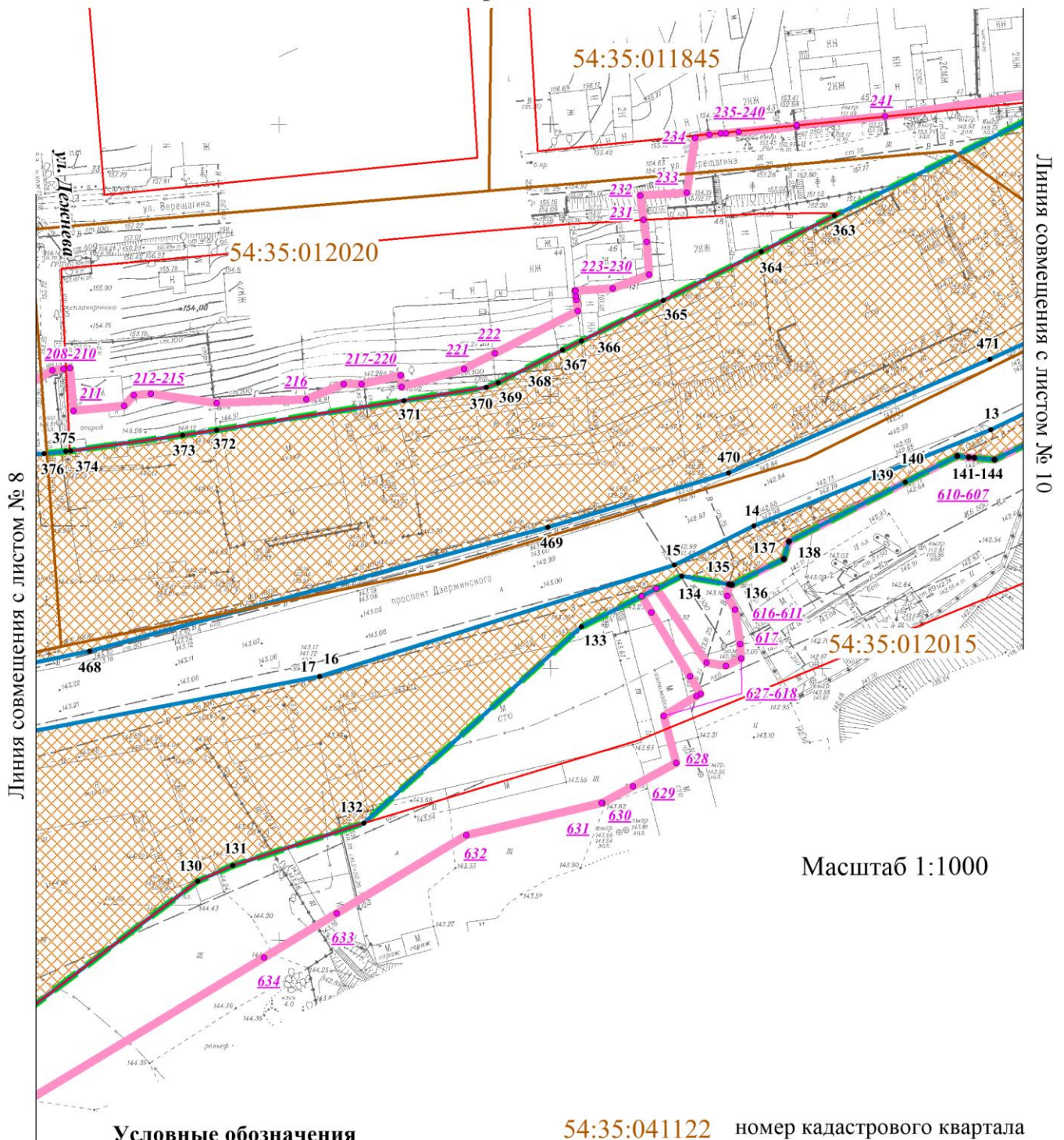
1

номер характерной точки границы территории, применительно к которой осуществляется подготовка проекта межевания

54:35:041122

номер кадастрового квартала

Фрагмент 9








Линия совмещения с листом № 8

Линия совмещения с листом № 10

Масштаб 1:1000

Условные обозначения

-  границы территории, применительно к которой осуществляется подготовка проекта межевания
-  красные линии, утвержденные в составе проекта планировки территории
-  границы планируемого элемента планировочной структуры (улично-дорожная сеть)
-  границы образуемого земельного участка с условным номером ЗУ113
-  границы кадастрового квартала

54:35:041122

проспект
Дзержинского

• 1






• 1

номер кадастрового квартала

наименование элемента
улично-дорожной сетиномер характерной точки
образуемого земельного
участканомер характерной точки
границы территории,
применительно к которой
осуществляется подготовка
проекта межевания

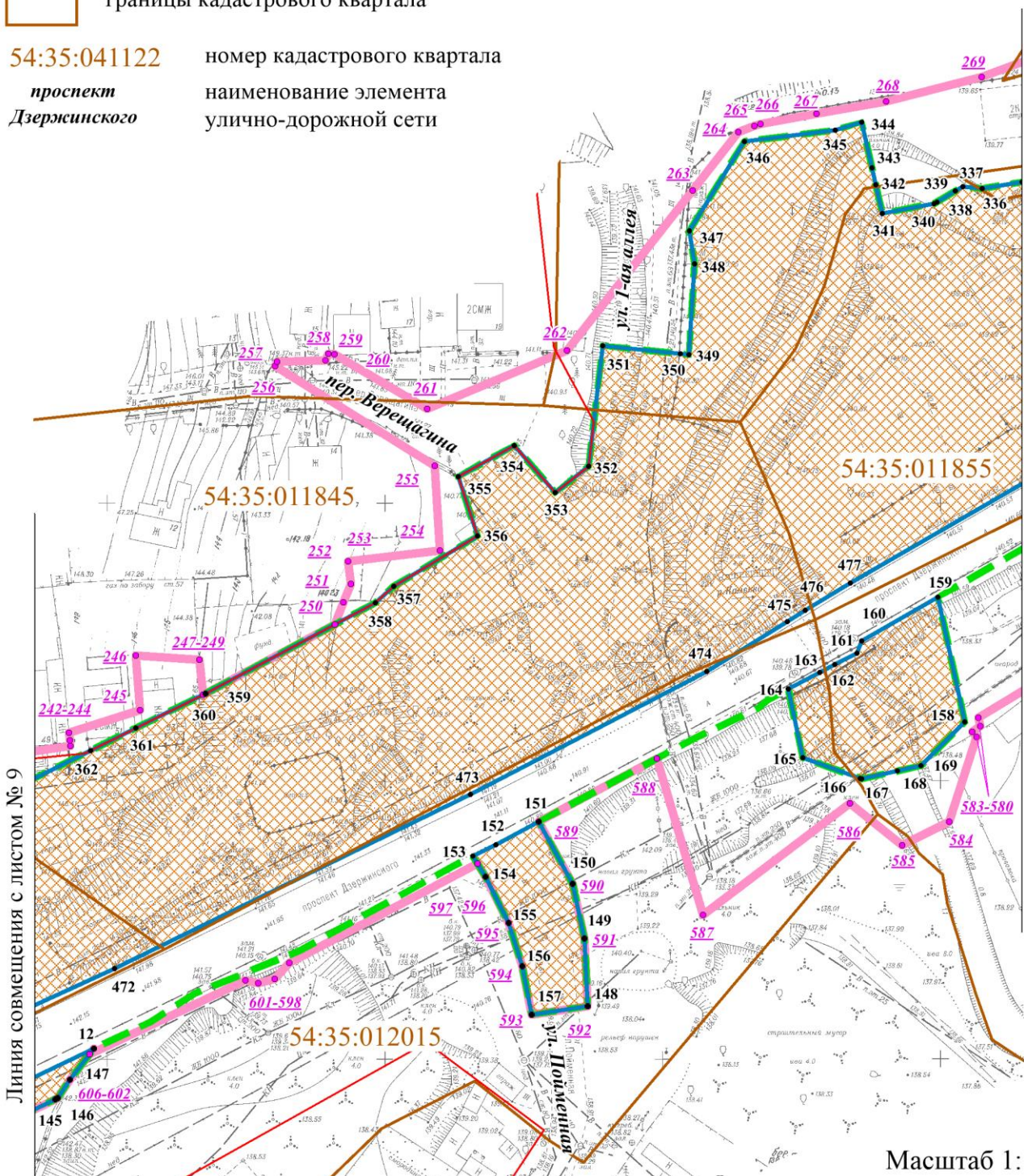
Фрагмент 10

Условные обозначения

-  границы территории, применительно к которой осуществляется подготовка проекта межевания
-  красные линии, утвержденные в составе проекта планировки территории
-  границы планируемого элемента планировочной структуры (улично-дорожная сеть)
-  границы образуемого земельного участка с условным номером ЗУ113
-  границы кадастрового квартала

- 1 номер характерной точки образуемого земельного участка
- 1 номер характерной точки границы территории, применительно к которой осуществляется подготовка проекта межевания

54:35:041122	номер кадастрового квартала
проспект	наименование элемента
Дзержинского	улично-дорожной сети



Линия совмещения с листом № 11

Масштаб 1:1000

Фрагмент 11

Условные обозначения

- границы территории, применительно к которой осуществляется подготовка проекта межевания
- красные линии, утвержденные в составе проекта планировки территории
- границы планируемого элемента планировочной структуры (улично-дорожная сеть)
- границы образуемого земельного участка с условным номером ЗУ113
- границы кадастрового квартала

54:35:041122

номер кадастрового квартала

проспект

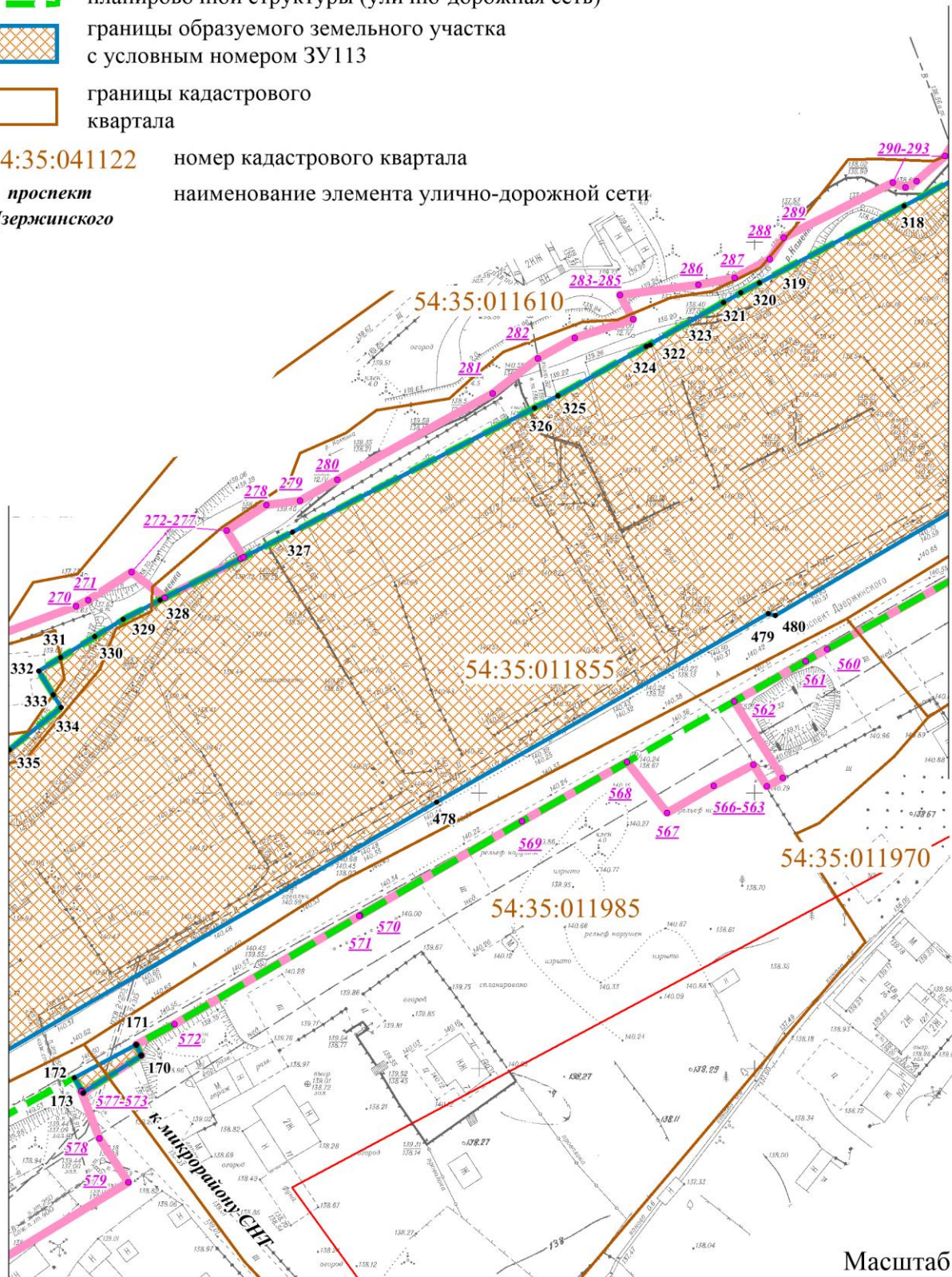
Дзержинского

наименование элемента улично-дорожной сети

- 1 номер характерной точки образуемого земельного участка
- 1 номер характерной точки границы территории, применительно к которой осуществляется подготовка проекта межевания

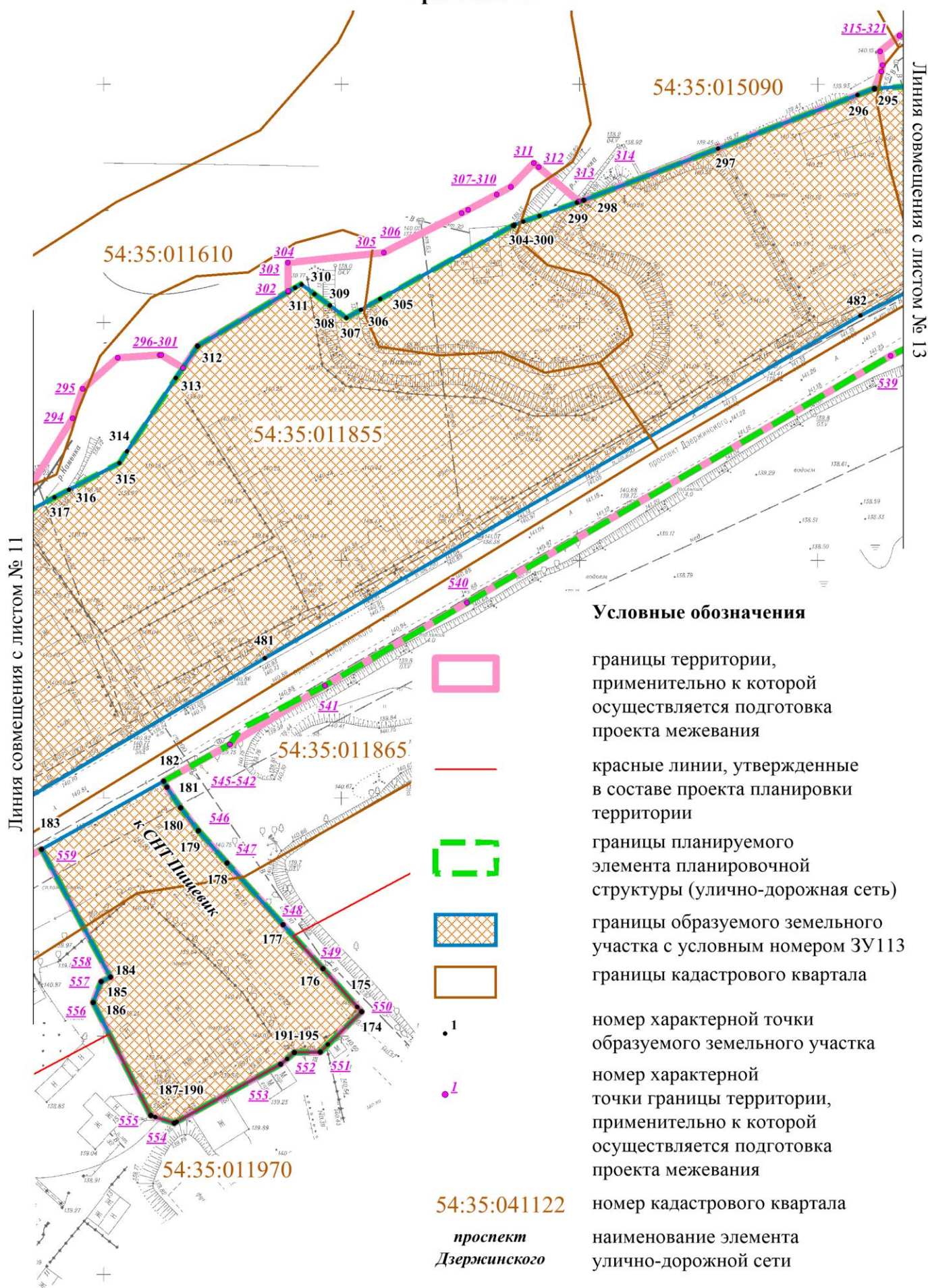
Линия совмещения с листом № 10

Линия совмещения с листом № 12



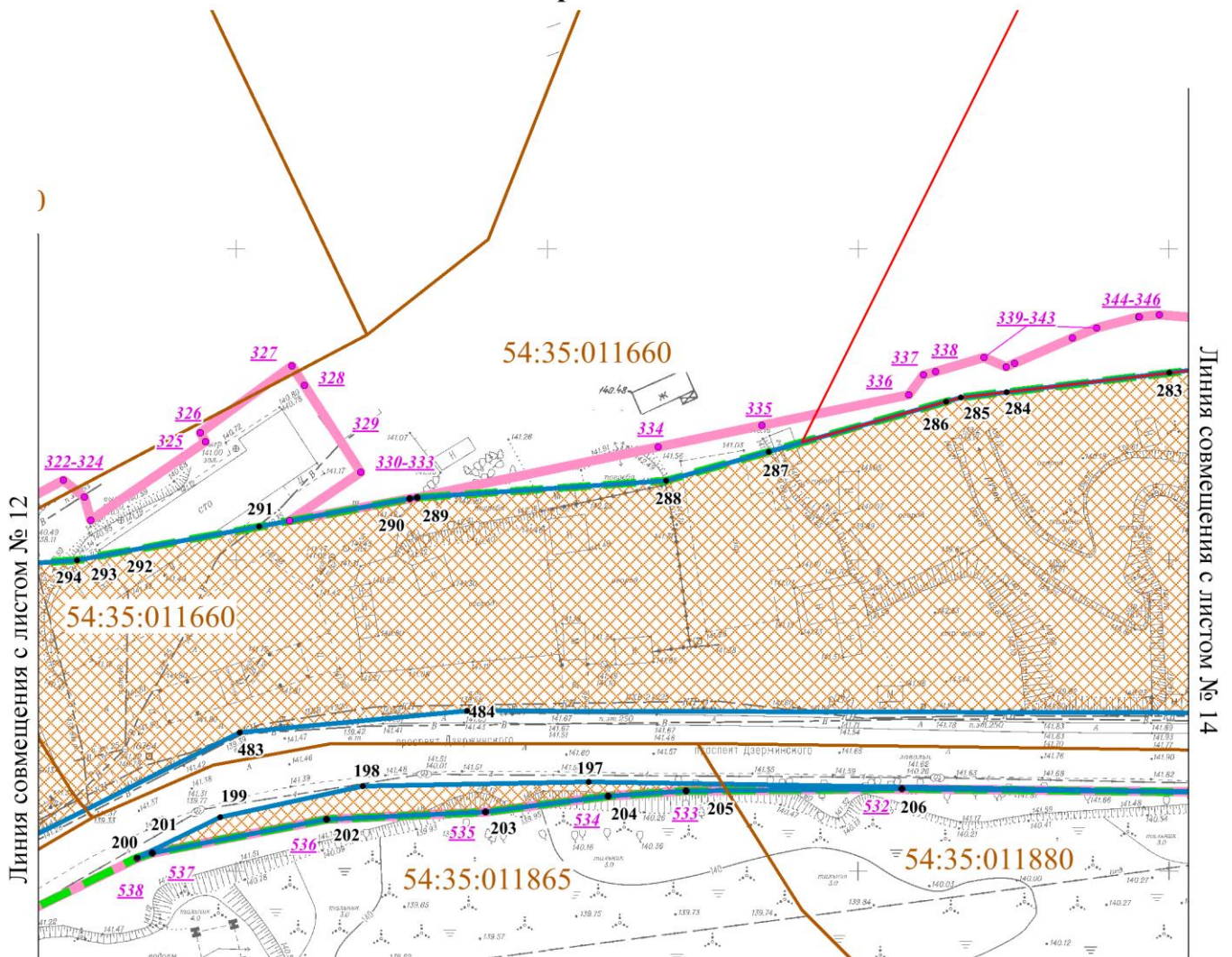
Масштаб 1:1000

Фрагмент 12



Масштаб 1:1000

Фрагмент 13



Условные обозначения



границы территории, применительно к которой осуществляется подготовка проекта межевания



красные линии, утвержденные в составе проекта планировки территории



границы планируемого элемента планировочной структуры (улично-дорожная сеть)



границы образуемого земельного участка с условным номером ЗУ113



границы кадастрового квартала

• 1

номер характерной точки образуемого земельного участка

• 1

номер характерной точки границы территории, применительно к которой осуществляется подготовка проекта межевания






54:35:041122

номер кадастрового квартала

Масштаб 1:1000

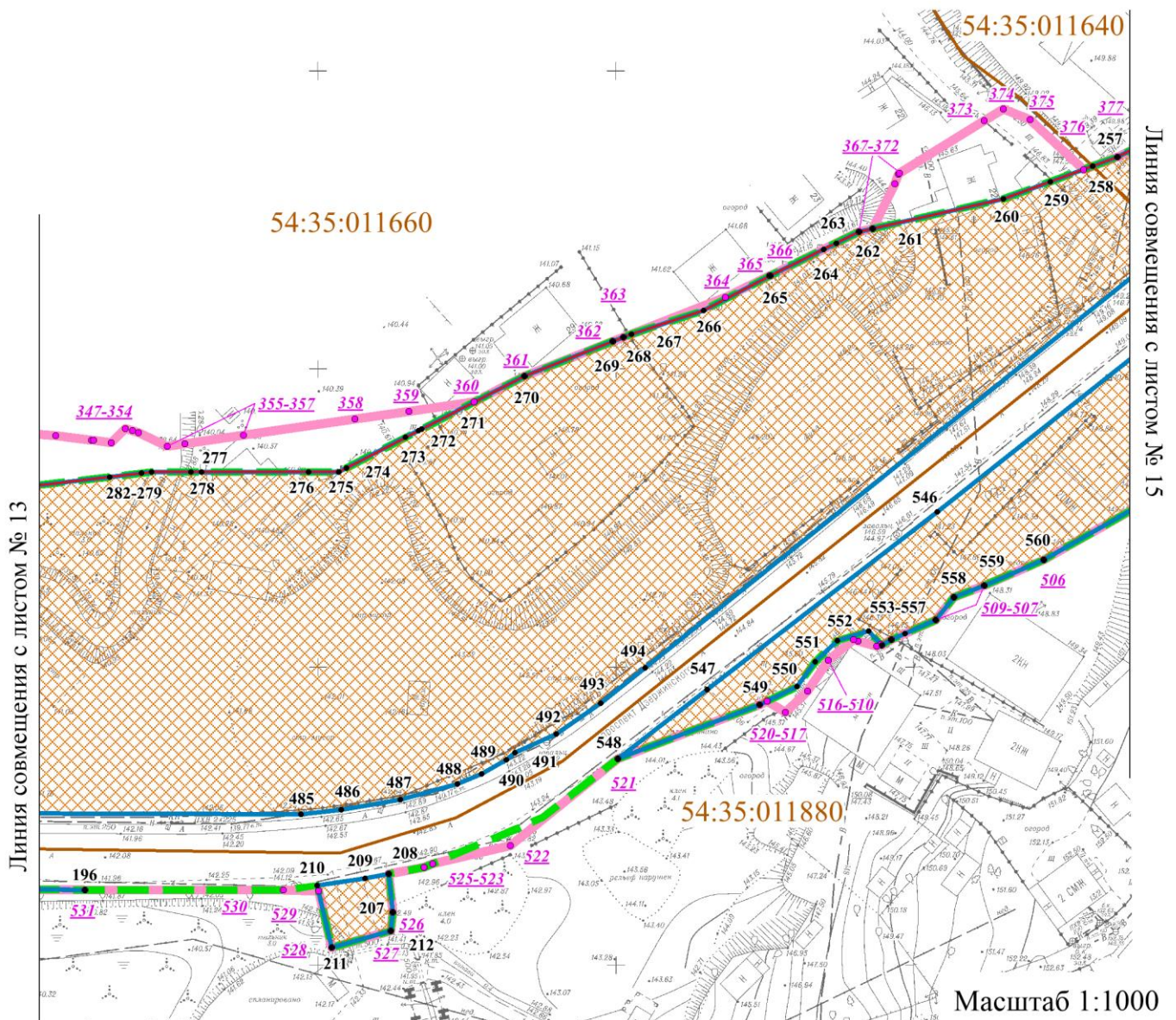
Фрагмент 14

Условные обозначения

-  границы территории, применительно к которой осуществляется подготовка проекта межевания
-  красные линии, утвержденные в составе проекта планировки территории
-  границы планируемого элемента планировочной структуры (улично-дорожная сеть)
-  границы образуемого земельного участка с условным номером ЗУ113
-  границы кадастрового квартала






- 1 номер характерной точки образуемого земельного участка
- 1 номер характерной точки границы территории, применительно к которой осуществляется подготовка проекта межевания

54:35:041122 номер кадастрового квартала



Фрагмент 15

Условные обозначения

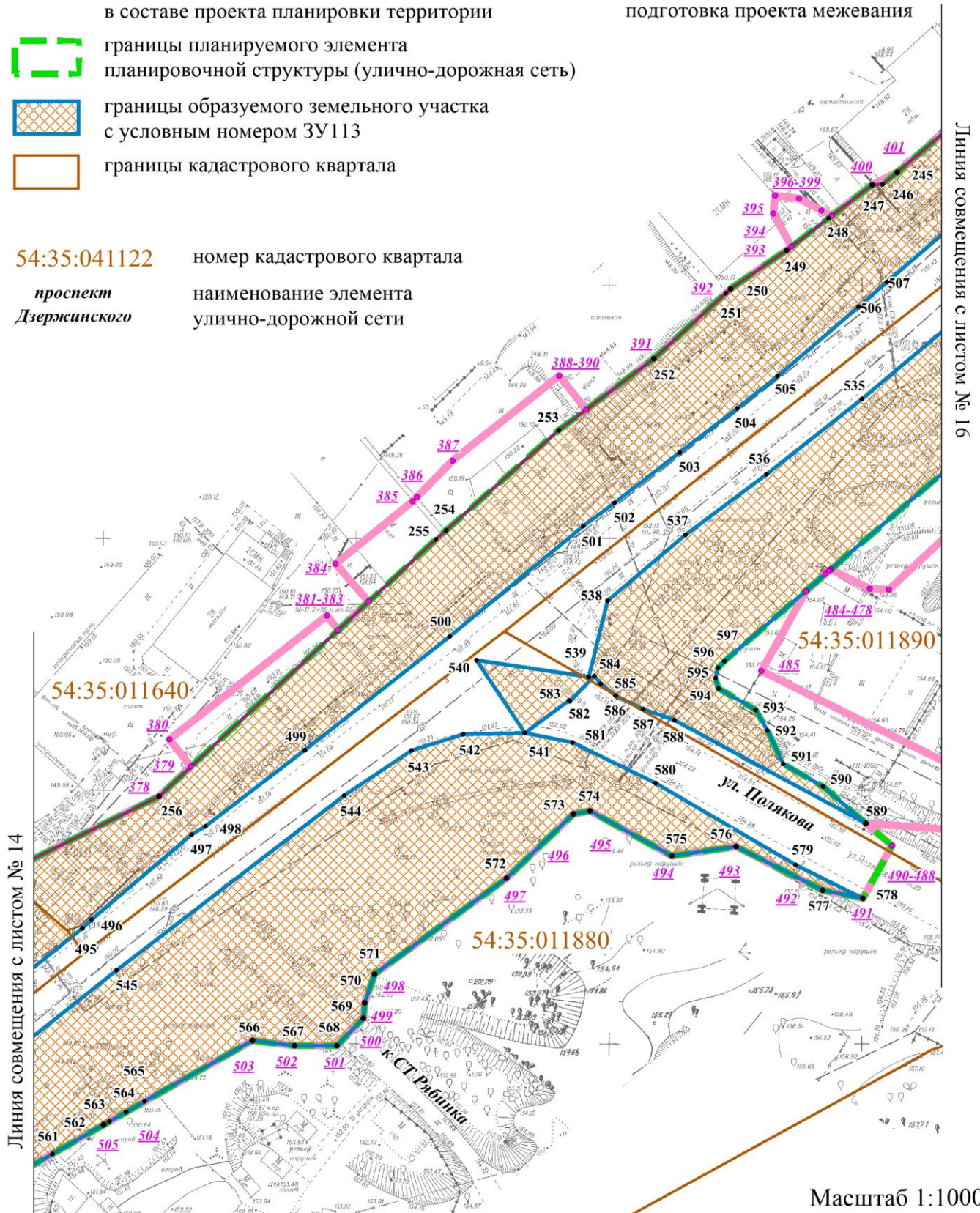
-  границы территории, применительно к которой осуществляется подготовка проекта межевания
-  красные линии, утвержденные в составе проекта планировки территории
-  границы планируемого элемента планировочной структуры (улично-дорожная сеть)
-  границы образуемого земельного участка с условным номером ЗУ113
-  границы кадастрового квартала

54:35:041122

номер кадастрового квартала

проспект
Дзержинскогонаименование элемента
улично-дорожной сети

- 1 номер характерной точки образуемого земельного участка
- 1 номер характерной точки границы территории, применительно к которой осуществляется подготовка проекта межевания







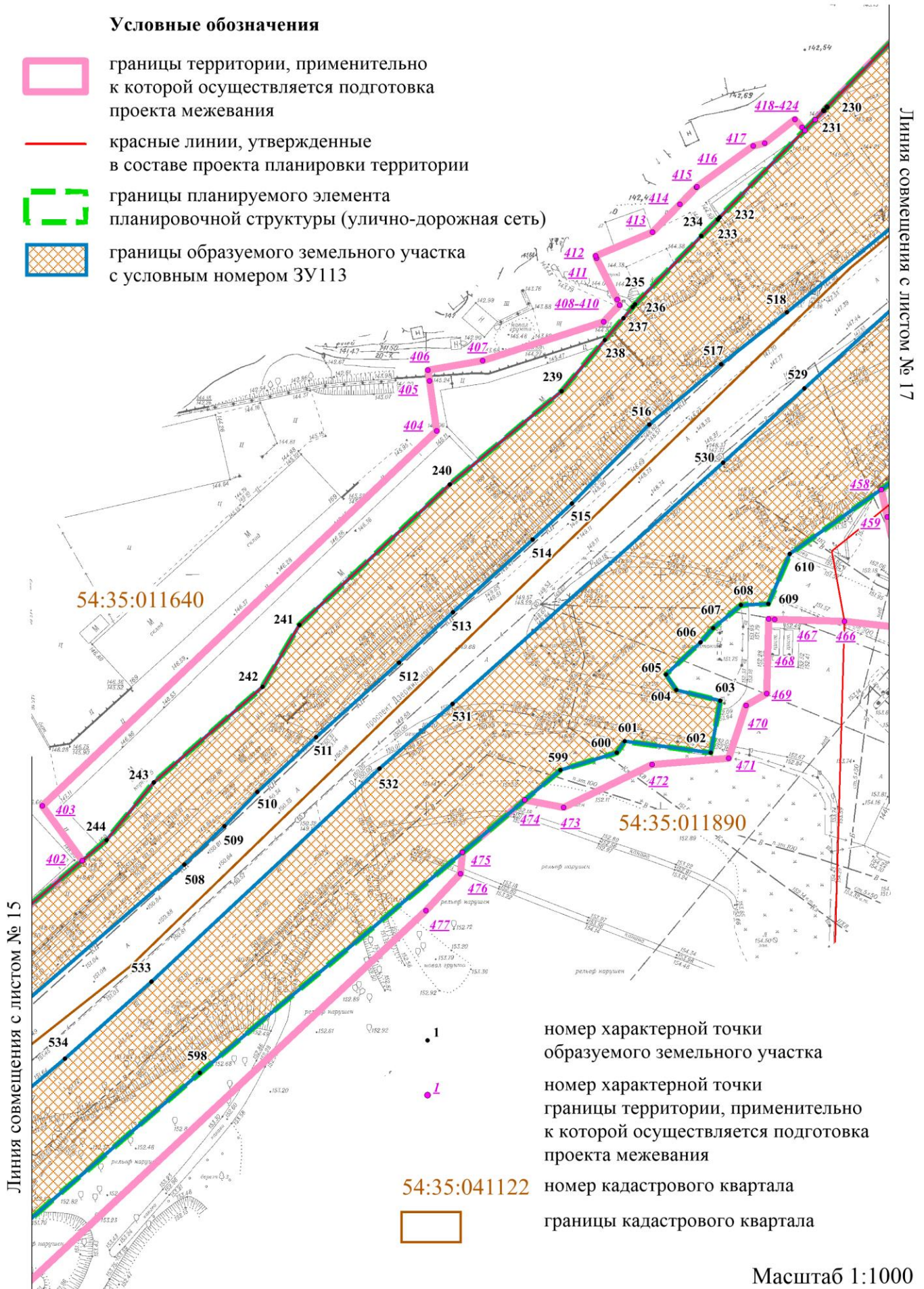
Линия совмещения с листом № 16

Масштаб 1:1000

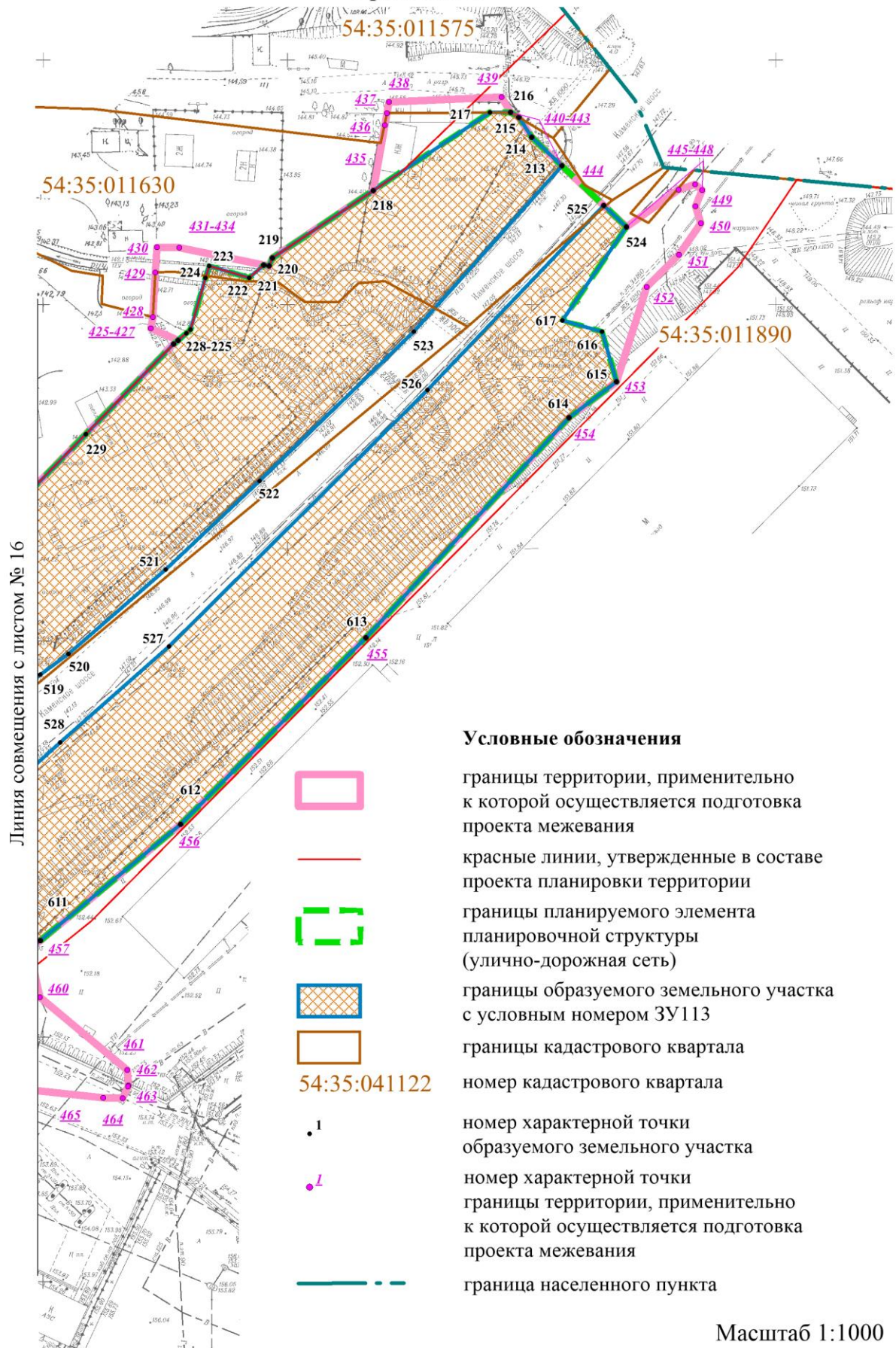
Фрагмент 16

Условные обозначения

-  границы территории, применительно к которой осуществляется подготовка проекта межевания
-  красные линии, утвержденные в составе проекта планировки территории
-  границы планируемого элемента планировочной структуры (улично-дорожная сеть)
-  границы образуемого земельного участка с условным номером ЗУ113



Фрагмент 17



Приложение 2

к проекту межевания территории, предусматривающему размещение линейного объекта транспортной инфраструктуры местного значения – «Реконструкция автомобильных дорог общего пользования по проспекту Дзержинского и Каменскому шоссе от ул. Ползунова до городской черты в Дзержинском районе»

СВЕДЕНИЯ об образуемых земельных участках

Условный номер образуемого земельного участка	Номера характерных точек образуемых земельных участков	Кадастровые номера земельных участков, из которых образуются земельные участки	Площадь образуемых земельных участков, га	Способы образования земельных участков	Вид разрешенного использования образуемых земельных участков, предназначенных для размещения линейных объектов и объектов капитального строительства, проектируемых в составе линейного объекта	Адрес земельного участка	Сведения об отнесении (неотнесении) образуемых земельных участков к территории общего пользования	Сведения об отнесении образуемых земельных участков к определенной категории земель
1	2	3	4	5	6	7	8	9
ЭТАП I								
ЗУ1	1 - 10	54:35:012065:58	0,0764	Перераспределение земельного участка с кадастровым номером 54:35:012065:58 и земель, государственная собственность на которые не разграничена	Земельные участки (территории) общего пользования (12.0) – объекты улично-дорожной сети; объекты благоустройства территории	Российская Федерация, Новосибирская область, городской округ город Новосибирск, город Новосибирск, проспект Дзержинского, з/у 64б	Отнесен	Земли населенных пунктов
ЗУ2	11, 12, 6 - 3, 13 - 17	54:35:012065:10	0,0604	Перераспределение земельного участка с кадастровым номером 54:35:012065:10	Земельные участки (территории) общего пользования (12.0) – объекты улично-дорожной сети;	Российская Федерация, Новосибирская область, городской округ город Новосибирск, город Новоси-	Отнесен	Земли населенных пунктов

1	2	3	4	5	6	7	8	9
				и земель, государственная собственность на которые не разграничена	объекты благоустройства территории	бирск, проспект Дзержинского, з/у 686		
ЗУ3	15, 18, 19, 20, 11, 17, 16	54:35:012065:7	0,0215	Перераспределение земельного участка с кадастровым номером 54:35:012065:7 и земель, государственная собственность на которые не разграничена	Земельные участки (территории) общего пользования (12.0) – объекты улично-дорожной сети; объекты благоустройства территории	Российская Федерация, Новосибирская область, городской округ город Новосибирск, город Новосибирск, проспект Дзержинского, 726	Отнесен	Земли населенных пунктов
ЗУ4	18, 21 - 23, 19	54:35:012065:11	0,0328	Перераспределение земельного участка с кадастровым номером 54:35:012065:11 и земель, государственная собственность на которые не разграничена	Земельные участки (территории) общего пользования (12.0) – объекты улично-дорожной сети; объекты благоустройства территории	Российская Федерация, Новосибирская область, городской округ город Новосибирск, город Новосибирск, проспект Дзержинского, з/у 746	Отнесен	Земли населенных пунктов
ЗУ5	24 - 32	54:35:012060:10	0,0601	Перераспределение земельного участка с кадастровым номером 54:35:012060:10 и земель, государственная собственность на которые не разграничена	Земельные участки (территории) общего пользования (12.0) – объекты улично-дорожной сети; объекты благоустройства территории	Российская Федерация, Новосибирская область, городской округ город Новосибирск, город Новосибирск, проспект Дзержинского, з/у 766	Отнесен	Земли населенных пунктов
ЗУ6	33 - 39, 24, 32, 31	54:35:012060:2	0,0493	Перераспределение земельного участка с кадастровым номером 54:35:012060:2 и земель, государственная собственность на которые не разграничена	Земельные участки (территории) общего пользования (12.0) – объекты улично-дорожной сети; объекты благоустройства территории	Российская Федерация, Новосибирская область, городской округ город Новосибирск, город Новосибирск, проспект Дзержинского, з/у 786	Отнесен	Земли населенных пунктов
ЗУ7	33, 40 - 44, 38 - 34	54:35:012060:13	0,0127	Перераспределение земельного участка с кадастровым номером 54:35:012060:13 и земель, государ-	Земельные участки (территории) общего пользования (12.0) – объекты улично-дорожной сети; объекты благоустройства	Российская Федерация, Новосибирская область, городской округ город Новосибирск, город Новосибирск, проспект Дзержин-	Отнесен	Земли населенных пунктов

1	2	3	4	5	6	7	8	9
				ственная собствен- ность на которые не разграничена	территории	ского, з/у 78в		
ЗУ8	45 - 43, 46, 47	54:35:012060:12	0,0035	Перераспределение земельного участка с кадастровым номе- ром 54:35:012060:12 и земель, государ- ственная собствен- ность на которые не разграничена	Земельные участки (тер- ритории) общего пользо- вания (12.0) – объекты улично-дорожной сети; объекты благоустройства территории	Российская Федерация, Но- восибирская область, го- родской округ город Ново- сибирск, город Новоси- бирск, проспект Дзержин- ского, з/у 80б	Отнесен	Земли на- селен- ных пунктов
ЗУ9	48, 49, 45, 47	54:35:012060:3	0,0088	Перераспределение земельного участка с кадастровым номе- ром 54:35:012060:3 и земель, государ- ственная собствен- ность на которые не разграничена	Земельные участки (тер- ритории) общего пользо- вания (12.0) – объекты улично-дорожной сети; объекты благоустройства территории	Российская Федерация, Но- восибирская область, го- родской округ город Ново- сибирск, город Новоси- бирск, проспект Дзержин- ского, з/у 82б	Отнесен	Земли на- селен- ных пунктов
ЗУ10	48, 50 - 52, 49	54:35:012060:17	0,0176	Перераспределение земельного участка с кадастровым номе- ром 54:35:012060:17 и земель, государ- ственная собствен- ность на которые не разграничена	Земельные участки (тер- ритории) общего пользо- вания (12.0) – объекты улично-дорожной сети; объекты благоустройства территории	Российская Федерация, Но- восибирская область, го- родской округ город Ново- сибирск, город Новоси- бирск, проспект Дзержин- ского, з/у 84б	Отнесен	Земли на- селен- ных пунктов
ЗУ11	53-55, 52, 51, 56 - 60	54:35:012060:153	0,0236	Перераспределение земельного участка с кадастровым номе- ром 54:35:012060:153 и земель, государ- ственная собствен- ность на которые не разграничена	Земельные участки (тер- ритории) общего пользо- вания (12.0) – объекты улично-дорожной сети; объекты благоустройства территории	Российская Федерация, Но- восибирская область, го- родской округ город Ново- сибирск, город Новоси- бирск, проспект Дзержин- ского, з/у 86б	Отнесен	Земли на- селен- ных пунктов
ЗУ12	61 - 69	54:35:012055:132	0,0032	Перераспределение земельного участка с кадастровым номе- ром 54:35:012055:132 и	Земельные участки (тер- ритории) общего пользо- вания (12.0) – объекты улично-дорожной сети; объекты благоустройства	Российская Федерация, Но- восибирская область, го- родской округ город Ново- сибирск, город Новоси- бирск, ул. Седова, з/у 121в	Отнесен	Земли на- селен- ных пунктов

1	2	3	4	5	6	7	8	9
				земель, государственная собственность на которые не разграничена	территории			
ЗУ13	70 - 75	54:35:012055:19	0,0233	Перераспределение земельного участка с кадастровым номером 54:35:012055:19 и земель, государственная собственность на которые не разграничена	Земельные участки (территории) общего пользования (12.0) – объекты улично-дорожной сети; объекты благоустройства территории	Российская Федерация, Новосибирская область, городской округ город Новосибирск, город Новосибирск, проспект Дзержинского, з/у 92б	Отнесен	Земли населенных пунктов
ЗУ14	76-78, 72 - 70, 79 - 84	54:35:012055:3	0,0775	Перераспределение земельного участка с кадастровым номером 54:35:012055:3 и земель, государственная собственность на которые не разграничена	Земельные участки (территории) общего пользования (12.0) – объекты улично-дорожной сети; объекты благоустройства территории	Российская Федерация, Новосибирская область, городской округ город Новосибирск, город Новосибирск, проспект Дзержинского, з/у 94б	Отнесен	Земли населенных пунктов
ЗУ15	85 - 95	54:35:012035:1	0,0643	Перераспределение земельного участка с кадастровым номером 54:35:012035:1 и земель, государственная собственность на которые не разграничена	Земельные участки (территории) общего пользования (12.0) – объекты улично-дорожной сети; объекты благоустройства территории	Российская Федерация, Новосибирская область, городской округ город Новосибирск, город Новосибирск, проспект Дзержинского, з/у 98д	Отнесен	Земли населенных пунктов
ЗУ16	96 - 106	54:35:011785:7	0,0518	Перераспределение земельного участка с кадастровым номером 54:35:011785:7 и земель, государственная собственность на которые не разграничена	Земельные участки (территории) общего пользования (12.0) – объекты улично-дорожной сети; объекты благоустройства территории	Российская Федерация, Новосибирская область, городской округ город Новосибирск, город Новосибирск, проспект Дзержинского, з/у 95/16	Отнесен	Земли населенных пунктов
ЗУ17	107, 98, 108 - 110, 101 - 99	54:35:011785:9	0,0087	Перераспределение земельного участка с кадастровым номером 54:35:011785:9 и земель, государ-	Земельные участки (территории) общего пользования (12.0) – объекты улично-дорожной сети; объекты благоустройства	Российская Федерация, Новосибирская область, городской округ город Новосибирск, город Новосибирск, тупик Грекова,	Отнесен	Земли населенных пунктов

1	2	3	4	5	6	7	8	9
				ственная собствен- ность на которые не разграничена	территории	з/у 16		
ЗУ18	111 - 114	54:35:011785:8	0,0297	Перераспределение земельного участка с кадастровым номе- ром 54:35:011785:8 и земель, государ- ственная собствен- ность на которые не разграничена	Земельные участки (тер- ритории) общего пользо- вания (12.0) – объекты улично-дорожной сети; объекты благоустройства территории	Российская Федерация, Но- восибирская область, го- родской округ город Ново- сибирск, город Новоси- бирск, ул. Грекова, з/у 16	Отнесен	Земли на- селен- ных пунктов
ЗУ19	115 - 129	54:35:011790:38	0,0407	Перераспределение земельного участка с кадастровым номе- ром 54:35:011790:38 и земель, государ- ственная собствен- ность на которые не разграничена	Земельные участки (тер- ритории) общего пользо- вания (12.0) – объекты улично-дорожной сети; объекты благоустройства территории	Российская Федерация, Но- восибирская область, го- родской округ город Ново- сибирск, город Новоси- бирск, проспект Дзержин- ского, з/у 1016	Отнесен	Земли на- селен- ных пунктов
ЗУ20	116, 130 - 137, 122 - 117	54:35:011790:153	0,0419	Перераспределение земельного участка с кадастровым номе- ром 54:35:011790:153 и земель, государ- ственная собствен- ность на которые не разграничена	Земельные участки (тер- ритории) общего пользо- вания (12.0) – объекты улично-дорожной сети; объекты благоустройства территории	Российская Федерация, Но- восибирская область, го- родской округ город Ново- сибирск, город Новоси- бирск, проспект Дзержин- ского, з/у 1036	Отнесен	Земли на- селен- ных пунктов
ЗУ21	138 - 146	54:35:011790:13	0,0415	Перераспределение земельного участка с кадастровым номе- ром 54:35:011790:13 и земель, государ- ственная собствен- ность на которые не разграничена	Земельные участки (тер- ритории) общего пользо- вания (12.0) – объекты улично-дорожной сети; объекты благоустройства территории	Российская Федерация, Но- восибирская область, го- родской округ город Ново- сибирск, город Новоси- бирск, проспект Дзержин- ского, з/у 1076	Отнесен	Земли на- селен- ных пунктов
ЗУ22	139, 147 - 150, 141, 140	54:35:011790:8	0,0389	Перераспределение земельного участка с кадастровым номе- ром 54:35:011790:8 и земель, государ-	Земельные участки (тер- ритории) общего пользо- вания (12.0) – объекты улично-дорожной сети; объекты благоустройства	Российская Федерация, Но- восибирская область, го- родской округ город Ново- сибирск, город Новоси- бирск, проспект Дзержин-	Отнесен	Земли на- селен- ных пунктов

1	2	3	4	5	6	7	8	9
				ственная собствен- ность на которые не разграничена	территории	ского, з/у 1096		
ЗУ23	151 - 158	54:35:012040:8	0,029	Перераспределение земельного участка с кадастровым номе- ром 54:35:012040:8 и земель, государ- ственная собствен- ность на которые не разграничена	Земельные участки (тер- ритории) общего пользо- вания (12.0) – объекты улично-дорожной сети; объекты благоустройства территории	Российская Федерация, Но- восибирская область, го- родской округ город Ново- сибирск, город Новоси- бирск, ул. Седова, з/у 1546	Отнесен	Земли на- селен- ных пунктов
ЗУ24	159 - 163	54:35:012040:23	0,0509	Перераспределение земельного участка с кадастровым номе- ром 54:35:012040:23 и земель, государ- ственная собствен- ность на которые не разграничена	Земельные участки (тер- ритории) общего пользо- вания (12.0) – объекты улично-дорожной сети; объекты благоустройства территории	Российская Федерация, Но- восибирская область, го- родской округ город Ново- сибирск, город Новоси- бирск, ул. Седова, з/у 1566	Отнесен	Земли на- селен- ных пунктов
ЗУ25	162, 161, 164, 165	54:35:012040:24	0,0177	Перераспределение земельного участка с кадастровым номе- ром 54:35:012040:24 и земель, государ- ственная собствен- ность на которые не разграничена	Земельные участки (тер- ритории) общего пользо- вания (12.0) – объекты улично-дорожной сети; объекты благоустройства территории	Российская Федерация, Но- восибирская область, го- родской округ город Ново- сибирск, город Новоси- бирск, ул. Седова, з/у 156в	Отнесен	Земли на- селен- ных пунктов
ЗУ26	166 - 181	54:35:011790:12	0,0471	Перераспределение земельного участка с кадастровым номе- ром 54:35:011790:12 и земель, государ- ственная собствен- ность на которые не разграничена	Земельные участки (тер- ритории) общего пользо- вания (12.0) – объекты улично-дорожной сети; объекты благоустройства территории	Российская Федерация, Но- восибирская область, го- родской округ город Ново- сибирск, город Новоси- бирск, проспект Дзержин- ского, з/у 1136	Отнесен	Земли на- селен- ных пунктов
ЗУ27	167, 182 - 188, 173, 189, 171 - 169, 190	54:35:011790:40	0,0423	Перераспределение земельного участка с кадастровым номе- ром 54:35:011790:40 и земель, государ- ственная собствен-	Земельные участки (тер- ритории) общего пользо- вания (12.0) – объекты улично-дорожной сети; объекты благоустройства территории	Российская Федерация, Но- восибирская область, го- родской округ город Ново- сибирск, город Новоси- бирск, проспект Дзержин- ского, з/у 1156	Отнесен	Земли на- селен- ных пунктов

1	2	3	4	5	6	7	8	9
				ность на которые не разграничена				
ЗУ28	182, 191 - 197, 186, 185, 198, 183	54:35:011790:15	0,0648	Перераспределение земельного участка с кадастровым номе- ром 54:35:011790:15 и земель, государ- ственная собствен- ность на которые не разграничена	Земельные участки (тер- ритории) общего пользо- вания (12.0) – объекты улично-дорожной сети; объекты благоустройства территории	Российская Федерация, Но- восибирская область, го- родской округ город Ново- сибирск, город Новоси- бирск, проспект Дзержин- ского, з/у 1176	Отнесен	Земли на- селен- ных пунктов
ЗУ29	192, 1 99 - 202, 194, 193	54:35:011790:11	0,0247	Перераспределение земельного участка с кадастровым номе- ром 54:35:011790:11 и земель, государ- ственная собствен- ность на которые не разграничена	Земельные участки (тер- ритории) общего пользо- вания (12.0) – объекты улично-дорожной сети; объекты благоустройства территории	Российская Федерация, Но- восибирская область, го- родской округ город Ново- сибирск, город Новоси- бирск, проспект Дзержин- ского, з/у 1196	Отнесен	Земли на- селен- ных пунктов
ЗУ30	199, 203 - 208, 200	54:35:011790:3	0,0416	Перераспределение земельного участка с кадастровым номе- ром 54:35:011790:3 и земель, государ- ственная собствен- ность на которые не разграничена	Земельные участки (тер- ритории) общего пользо- вания (12.0) – объекты улично-дорожной сети; объекты благоустройства территории	Российская Федерация, Но- восибирская область, го- родской округ город Ново- сибирск, город Новоси- бирск, проспект Дзержин- ского, з/у 1216	Отнесен	Земли на- селен- ных пунктов
ЗУ31	209 - 211, 206 - 204, 212	54:35:111575:94	0,0550	Перераспределение земельного участка с кадастровым номе- ром 54:35:111575:94 и земель, государ- ственная собствен- ность на которые не разграничена	Земельные участки (тер- ритории) общего пользо- вания (12.0) – объекты улично-дорожной сети; объекты благоустройства территории	Российская Федерация, Но- восибирская область, го- родской округ город Ново- сибирск, город Новоси- бирск, проспект Дзержин- ского, з/у 1236	Отнесен	Земли на- селен- ных пунктов
ЗУ32	213 - 223	54:35:012025:6	0,0403	Перераспределение земельного участка с кадастровым номе- ром 54:35:012025:6 и земель, государ- ственная собствен- ность на которые не	Земельные участки (тер- ритории) общего пользо- вания (12.0) – объекты улично-дорожной сети; объекты благоустройства территории	Российская Федерация, Но- восибирская область, го- родской округ город Ново- сибирск, город Новоси- бирск, проспект Дзержин- ского, з/у 1256	Отнесен	Земли на- селен- ных пунктов

1	2	3	4	5	6	7	8	9
				разграничена				
ЗУ33	214, 224 - 231, 218 - 215	54:35:012025:17	0,0351	Перераспределение земельного участка с кадастровым номером 54:35:012025:17 и земель, государственная собственность на которые не разграничена	Земельные участки (территории) общего пользования (12.0) – объекты улично-дорожной сети; объекты благоустройства территории	Российская Федерация, Новосибирская область, городской округ город Новосибирск, город Новосибирск, проспект Дзержинского, з/у 1276	Отнесен	Земли населенных пунктов
ЗУ34	224, 232 - 235, 230 - 225	54:35:012025:16	0,0479	Перераспределение земельного участка с кадастровым номером 54:35:012025:16 и земель, государственная собственность на которые не разграничена	Земельные участки (территории) общего пользования (12.0) – объекты улично-дорожной сети; объекты благоустройства территории	Российская Федерация, Новосибирская область, городской округ город Новосибирск, город Новосибирск, проспект Дзержинского, з/у 1296	Отнесен	Земли населенных пунктов
ЗУ35	232, 236 - 242, 235 - 233	54:35:012025:5	0,0468	Перераспределение земельного участка с кадастровым номером 54:35:012025:5 и земель, государственная собственность на которые не разграничена	Земельные участки (территории) общего пользования (12.0) – объекты улично-дорожной сети; объекты благоустройства территории	Российская Федерация, Новосибирская область, городской округ город Новосибирск, город Новосибирск, проспект Дзержинского, з/у 1316	Отнесен	Земли населенных пунктов
ЗУ36	236, 243 - 249, 240 - 237	54:35:012025:21	0,0369	Перераспределение земельного участка с кадастровым номером 54:35:012025:21 и земель, государственная собственность на которые не разграничена	Земельные участки (территории) общего пользования (12.0) – объекты улично-дорожной сети; объекты благоустройства территории	Российская Федерация, Новосибирская область, городской округ город Новосибирск, город Новосибирск, проспект Дзержинского, з/у 1336	Отнесен	Земли населенных пунктов
ЗУ37	244, 250 - 257, 249 - 245	54:35:012025:4	0,0348	Перераспределение земельного участка с кадастровым номером 54:35:012025:4 и земель, государственная собственность на которые не разграничена	Земельные участки (территории) общего пользования (12.0) – объекты улично-дорожной сети; объекты благоустройства территории	Российская Федерация, Новосибирская область, городской округ город Новосибирск, город Новосибирск, проспект Дзержинского, з/у 1356	Отнесен	Земли населенных пунктов

1	2	3	4	5	6	7	8	9
ЗУ38	250, 258 - 263, 254 - 251	54:35:012025:8	0,0314	Перераспределение земельного участка с кадастровым номером 54:35:012025:8 и земель, государственная собственность на которые не разграничена	Земельные участки (территории) общего пользования (12.0) – объекты улично-дорожной сети; объекты благоустройства территории	Российская Федерация, Новосибирская область, городской округ город Новосибирск, город Новосибирск, проспект Дзержинского, з/у 1376	Отнесен	Земли населенных пунктов
ЗУ39	264 - 271, 263 - 260	54:35:012025:155	0,0340	Перераспределение земельного участка с кадастровым номером 54:35:012025:155 и земель, государственная собственность на которые не разграничена	Земельные участки (территории) общего пользования (12.0) – объекты улично-дорожной сети; объекты благоустройства территории	Российская Федерация, Новосибирская область, городской округ город Новосибирск, город Новосибирск, проспект Дзержинского, з/у 1396	Отнесен	Земли населенных пунктов
ЗУ40	267, 272 - 277, 270 - 268	54:35:012025:13	0,0584	Перераспределение земельного участка с кадастровым номером 54:35:012025:13 и земель, государственная собственность на которые не разграничена	Земельные участки (территории) общего пользования (12.0) – объекты улично-дорожной сети; объекты благоустройства территории	Российская Федерация, Новосибирская область, городской округ город Новосибирск, город Новосибирск, проспект Дзержинского, з/у 1416	Отнесен	Земли населенных пунктов
ЗУ41	278 - 283, 276 - 273, 284	54:35:012025:12	0,0428	Перераспределение земельного участка с кадастровым номером 54:35:012025:12 и земель, государственная собственность на которые не разграничена	Земельные участки (территории) общего пользования (12.0) – объекты улично-дорожной сети; объекты благоустройства территории	Российская Федерация, Новосибирская область, городской округ город Новосибирск, город Новосибирск, проспект Дзержинского, з/у 1456	Отнесен	Земли населенных пунктов
ЗУ42	279, 285 - 289, 283 - 280	54:35:012025:40	0,0265	Перераспределение земельного участка с кадастровым номером 54:35:012025:40 и земель, государственная собственность на которые не разграничена	Земельные участки (территории) общего пользования (12.0) – объекты улично-дорожной сети; объекты благоустройства территории	Российская Федерация, Новосибирская область, городской округ город Новосибирск, город Новосибирск, проспект Дзержинского, з/у 1476	Отнесен	Земли населенных пунктов

1	2	3	4	5	6	7	8	9
ЗУ43	285, 290 - 294, 289 - 286	54:35:012025:10	0,0345	Перераспределение земельного участка с кадастровым номером 54:35:012025:10 и земель, государственная собственность на которые не разграничена	Земельные участки (территории) общего пользования (12.0) – объекты улично-дорожной сети; объекты благоустройства территории	Российская Федерация, Новосибирская область, городской округ город Новосибирск, город Новосибирск, проспект Дзержинского, з/у 1496	Отнесен	Земли населенных пунктов
ЗУ44	291, 290, 295, 296, 293, 292	54:35:012025:24	0,0402	Перераспределение земельного участка с кадастровым номером 54:35:012025:24 и земель, государственная собственность на которые не разграничена	Земельные участки (территории) общего пользования (12.0) – объекты улично-дорожной сети; объекты благоустройства территории	Российская Федерация, Новосибирская область, городской округ город Новосибирск, город Новосибирск, проспект Дзержинского, з/у 1516	Отнесен	Земли населенных пунктов
ЗУ45	297 - 311	54:35:012015:16	0,6711	Перераспределение земельного участка с кадастровым номером 54:35:012015:16 и земель, государственная собственность на которые не разграничена	Земельные участки (территории) общего пользования (12.0) – объекты улично-дорожной сети; объекты благоустройства территории	Российская Федерация, Новосибирская область, городской округ город Новосибирск, город Новосибирск, проспект Дзержинского, з/у 1166	Отнесен	Земли населенных пунктов
ЗУ46	311, 297, 298, 312	54:35:012015:11	0,0941	Перераспределение земельного участка с кадастровым номером 54:35:012015:11 и земель, государственная собственность на которые не разграничена	Земельные участки (территории) общего пользования (12.0) – объекты улично-дорожной сети; объекты благоустройства территории	Российская Федерация, Новосибирская область, городской округ город Новосибирск, город Новосибирск, проспект Дзержинского, з/у 116в	Отнесен	Земли населенных пунктов
ЗУ47	313 - 323	54:35:012020:17	0,0891	Перераспределение земельного участка с кадастровым номером 54:35:012020:17 и земель, государственная собственность на которые не разграничена	Земельные участки (территории) общего пользования (12.0) – объекты улично-дорожной сети; объекты благоустройства территории	Российская Федерация, Новосибирская область, городской округ город Новосибирск, город Новосибирск, проспект Дзержинского, з/у 1576	Отнесен	Земли населенных пунктов

1	2	3	4	5	6	7	8	9
ЗУ48	314, 324 - 334, 316, 315	54:35:012020:2	0,0735	Перераспределение земельного участка с кадастровым номером 54:35:012020:2 и земель, государственная собственность на которые не разграничена	Земельные участки (территории) общего пользования (12.0) – объекты улично-дорожной сети; объекты благоустройства территории	Российская Федерация, Новосибирская область, городской округ город Новосибирск, город Новосибирск, проспект Дзержинского, з/у 159б	Отнесен	Земли населенных пунктов
ЗУ49	335 - 340, 329 - 326	54:35:012020:9	0,0063	Перераспределение земельного участка с кадастровым номером 54:35:012020:9 и земель, государственная собственность на которые не разграничена	Земельные участки (территории) общего пользования (12.0) – объекты улично-дорожной сети; объекты благоустройства территории	Российская Федерация, Новосибирская область, городской округ город Новосибирск, город Новосибирск, проспект Дзержинского, з/у 159в	Отнесен	Земли населенных пунктов
ЗУ50	337, 341 - 344, 333 - 329, 340 - 338	54:35:012020:13	0,0398	Перераспределение земельного участка с кадастровым номером 54:35:012020:13 и земель, государственная собственность на которые не разграничена	Земельные участки (территории) общего пользования (12.0) – объекты улично-дорожной сети; объекты благоустройства территории	Российская Федерация, Новосибирская область, городской округ город Новосибирск, город Новосибирск, проспект Дзержинского, з/у 161б	Отнесен	Земли населенных пунктов
ЗУ51	341, 345 - 352, 343, 342	54:35:012020:15	0,0529	Перераспределение земельного участка с кадастровым номером 54:35:012020:15 и земель, государственная собственность на которые не разграничена	Земельные участки (территории) общего пользования (12.0) – объекты улично-дорожной сети; объекты благоустройства территории	Российская Федерация, Новосибирская область, городской округ город Новосибирск, город Новосибирск, проспект Дзержинского, з/у 163б	Отнесен	Земли населенных пунктов
ЗУ52	345, 353, 358, 350 - 346	54:35:012020:8	0,0955	Перераспределение земельного участка с кадастровым номером 54:35:012020:8 и земель, государственная собственность на которые не разграничена	Земельные участки (территории) общего пользования (12.0) – объекты улично-дорожной сети; объекты благоустройства территории	Российская Федерация, Новосибирская область, городской округ город Новосибирск, город Новосибирск, ул. Верещагина, з/у 50б	Отнесен	Земли населенных пунктов
ЗУ53	359 - 364	54:35:011845:43	0,0311	Перераспределение	Земельные участки (тер-	Российская Федерация, Но-	Отнесен	Земли

1	2	3	4	5	6	7	8	9
				земельного участка с кадастровым номером 54:35:011845:43 и земель, государственная собственность на которые не разграничена	ритории) общего пользования (12.0) – объекты улично-дорожной сети; объекты благоустройства территории	восибирская область, городской округ город Новосибирск, город Новосибирск, ул. Верещагина, з/у 556		населенных пунктов
ЗУ54	365 - 373	54:35:011850:18	0,0646	Перераспределение земельного участка с кадастровым номером 54:35:011850:18 и земель, государственная собственность на которые не разграничена	Земельные участки (территории) общего пользования (12.0) – объекты улично-дорожной сети; объекты благоустройства территории	Российская Федерация, Новосибирская область, городской округ город Новосибирск, город Новосибирск, территория садоводческого некоммерческого товарищества «Золотая горка», з/у 55/76	Отнесен	Земли населенных пунктов
ЗУ55	374 - 381, 371, 370, 382 - 386	54:35:011850:19	0,0099	Перераспределение земельного участка с кадастровым номером 54:35:011850:19 и земель, государственная собственность на которые не разграничена	Земельные участки (территории) общего пользования (12.0) – объекты улично-дорожной сети; объекты благоустройства территории	Российская Федерация, Новосибирская область, городской округ город Новосибирск, город Новосибирск, территория садоводческого некоммерческого товарищества «Золотая горка», з/у 56/76	Отнесен	Земли населенных пунктов
ЗУ56	387 - 397	54:35:011855:17	0,1052	Перераспределение земельного участка с кадастровым номером 54:35:011855:17 и земель, государственная собственность на которые не разграничена	Земельные участки (территории) общего пользования (12.0) – объекты улично-дорожной сети; объекты благоустройства территории	Российская Федерация, Новосибирская область, городской округ город Новосибирск, город Новосибирск, территория садоводческого некоммерческого товарищества «Золотая горка», з/у 63/26	Отнесен	Земли населенных пунктов
ЗУ57	388, 398 - 413, 389	54:35:011855:21	0,1017	Перераспределение земельного участка с кадастровым номером 54:35:011855:21 и земель, государственная собственность на которые не разграничена	Земельные участки (территории) общего пользования (12.0) – объекты улично-дорожной сети; объекты благоустройства территории	Российская Федерация, Новосибирская область, городской округ город Новосибирск, город Новосибирск, проспект Дзержинского, территория садоводческого некоммерческого товарищества «Золотая горка», з/у 61/26	Отнесен	Земли населенных пунктов
ЗУ58	414 - 420	54:35:011855:11	0,0756	Перераспределение	Земельные участки (тер-	Российская Федерация, Но-	Отнесен	Земли

1	2	3	4	5	6	7	8	9
				земельного участка с кадастровым номером 54:35:011855:11 и земель, государственная собственность на которые не разграничена	ритории) общего пользования (12.0) – объекты улично-дорожной сети; объекты благоустройства территории	восибирская область, городской округ город Новосибирск, город Новосибирск, территория садоводческого некоммерческого товарищества «Золотая горка», з/у 57/26		населенных пунктов
ЗУ59	416, 421 - 242, 417	54:35:011855:9	0,0560	Перераспределение земельного участка с кадастровым номером 54:35:011855:9 и земель, государственная собственность на которые не разграничена	Земельные участки (территории) общего пользования (12.0) – объекты улично-дорожной сети; объекты благоустройства территории	Российская Федерация, Новосибирская область, городской округ город Новосибирск, город Новосибирск, территория садоводческого некоммерческого товарищества «Золотая горка», з/у 55/26	Отнесен	Земли населенных пунктов
ЗУ60	422, 421, 425 - 430, 423	54:35:011855:26	0,0579	Перераспределение земельного участка с кадастровым номером 54:35:011855:26 и земель, государственная собственность на которые не разграничена	Земельные участки (территории) общего пользования (12.0) – объекты улично-дорожной сети; объекты благоустройства территории	Российская Федерация, Новосибирская область, городской округ город Новосибирск, город Новосибирск, территория садоводческого некоммерческого товарищества «Золотая горка», з/у 51/26	Отнесен	Земли населенных пунктов
ЗУ61	431 - 445	54:35:011610:49	0,0697	Перераспределение земельного участка с кадастровым номером 54:35:011610:49 и земель, государственная собственность на которые не разграничена	Земельные участки (территории) общего пользования (12.0) – объекты улично-дорожной сети; объекты благоустройства территории	Российская Федерация, Новосибирская область, городской округ город Новосибирск, город Новосибирск, территория садоводческого некоммерческого товарищества «Золотая горка», з/у 94/16	Отнесен	Земли населенных пунктов
ЗУ62	446 - 456	54:35:015090:11	0,1111	Перераспределение земельного участка с кадастровым номером 54:35:015090:11 и земель, государственная собственность на которые не разграничена	Земельные участки (территории) общего пользования (12.0) – объекты улично-дорожной сети; объекты благоустройства территории	Российская Федерация, Новосибирская область, городской округ город Новосибирск, город Новосибирск, территория садоводческого некоммерческого товарищества «Золотая горка», з/у 40/26	Отнесен	Земли населенных пунктов
ЗУ63	449, 457 - 461,	54:35:015090:7	0,0918	Перераспределение земельного участка с	Земельные участки (территории) общего пользо-	Российская Федерация, Новосибирская область, го-	Отнесен	Земли населен-

1	2	3	4	5	6	7	8	9
	450			кадастровым номером 54:35:015090:7 и земель, государственная собственность на которые не разграничена	вания (12.0) – объекты улично-дорожной сети; объекты благоустройства территории	родской округ город Новосибирск, город Новосибирск, территория садоводческого некоммерческого товарищества «Золотая горка», з/у 38/26		ных пунктов
ЗУ64	462 - 470	54:35:011660:57	0,0911	Перераспределение земельного участка с кадастровым номером 54:35:011660:57 и земель, государственная собственность на которые не разграничена	Земельные участки (территории) общего пользования (12.0) – объекты улично-дорожной сети; объекты благоустройства территории	Российская Федерация, Новосибирская область, городской округ город Новосибирск, территория садоводческого некоммерческого товарищества «Золотая горка», з/у 36в	Отнесен	Земли населенных пунктов
ЗУ65	463, 471, 465, 464	54:35:011660:58	0,0200	Перераспределение земельного участка с кадастровым номером 54:35:011660:58 и земель, государственная собственность на которые не разграничена	Земельные участки (территории) общего пользования (12.0) – объекты улично-дорожной сети; объекты благоустройства территории	Российская Федерация, Новосибирская область, городской округ город Новосибирск, территория садоводческого некоммерческого товарищества «Золотая горка», з/у 36/2в	Отнесен	Земли населенных пунктов
ЗУ66	472 - 490	54:35:011660:74	0,0722	Перераспределение земельного участка с кадастровым номером 54:35:011660:74 и земель, государственная собственность на которые не разграничена	Земельные участки (территории) общего пользования (12.0) – объекты улично-дорожной сети; объекты благоустройства территории	Российская Федерация, Новосибирская область, городской округ город Новосибирск, территория садоводческого некоммерческого товарищества «Золотая горка», з/у 33/46	Отнесен	Земли населенных пунктов
ЗУ67	473, 491 - 495, 474	54:35:011660:43	0,0609	Перераспределение земельного участка с кадастровым номером 54:35:011660:43 и земель, государственная собственность на которые не разграничена	Земельные участки (территории) общего пользования (12.0) – объекты улично-дорожной сети; объекты благоустройства территории	Российская Федерация, Новосибирская область, городской округ город Новосибирск, территория садоводческого некоммерческого товарищества «Золотая горка», з/у 32а/46	Отнесен	Земли населенных пунктов
ЗУ68	496 - 504	54:35:011660:16	0,0242	Перераспределение земельного участка с кадастровым номером	Земельные участки (территории) общего пользования (12.0) – объекты	Российская Федерация, Новосибирская область, городской округ город Ново-	Отнесен	Земли населенных

1	2	3	4	5	6	7	8	9
				ром 54:35:011660:16 и земель, государственная собственность на которые не разграничена	улично-дорожной сети; объекты благоустройства территории	сибирск, город Новосибирск, территория садоводческого некоммерческого товарищества «Золотая горка», з/у 36/56		пунктов
ЗУ69	505 - 516	54:35:011660:34	0,0907	Перераспределение земельного участка с кадастровым номером 54:35:011660:34 и земель, государственная собственность на которые не разграничена	Земельные участки (территории) общего пользования (12.0) – объекты улично-дорожной сети; объекты благоустройства территории	Российская Федерация, Новосибирская область, городской округ город Новосибирск, город Новосибирск, территория садоводческого некоммерческого товарищества «Золотая горка», з/у 33/56	Отнесен	Земли населенных пунктов
ЗУ70	517 - 521	54:35:011660:29	0,0313	Перераспределение земельного участка с кадастровым номером 54:35:011660:29 и земель, государственная собственность на которые не разграничена	Земельные участки (территории) общего пользования (12.0) – объекты улично-дорожной сети; объекты благоустройства территории	Российская Федерация, Новосибирская область, городской округ город Новосибирск, город Новосибирск, территория садоводческого некоммерческого товарищества «Золотая горка», з/у 29/56	Отнесен	Земли населенных пунктов
ЗУ71	522 - 529	54:35:011660:44	0,0707	Перераспределение земельного участка с кадастровым номером 54:35:011660:44 и земель, государственная собственность на которые не разграничена	Земельные участки (территории) общего пользования (12.0) – объекты улично-дорожной сети; объекты благоустройства территории	Российская Федерация, Новосибирская область, городской округ город Новосибирск, город Новосибирск, территория садоводческого некоммерческого товарищества «Золотая горка», з/у 22а/56	Отнесен	Земли населенных пунктов
ЗУ72	530 - 537	54:35:011880:8	0,0389	Перераспределение земельного участка с кадастровым номером 54:35:011880:8 и земель, государственная собственность на которые не разграничена	Земельные участки (территории) общего пользования (12.0) – объекты улично-дорожной сети; объекты благоустройства территории	Российская Федерация, Новосибирская область, городской округ город Новосибирск, город Новосибирск, территория ведения гражданами садоводства или огородничества для собственных нужд «Рябина», з/у 22б	Отнесен	Земли населенных пунктов
ЗУ73	538 - 546	54:35:011640:10	0,0971	Перераспределение земельного участка с кадастровым номе-	Земельные участки (территории) общего пользования (12.0) – объекты	Российская Федерация, Новосибирская область, городской округ город Ново-	Отнесен	Земли населенных

1	2	3	4	5	6	7	8	9
				ром 54:35:011640:10 и земель, государственная собственность на которые не разграничена	улично-дорожной сети; объекты благоустройства территории	сибирск, город Новосибирск, проспект Дзержинского, з/у 169р		пунктов
3У74	541, 547 - 554, 542	54:35:011640:9	0,0316	Перераспределение земельного участка с кадастровым номером 54:35:011640:9 и земель, государственная собственность на которые не разграничена	Земельные участки (территории) общего пользования (12.0) – объекты улично-дорожной сети; объекты благоустройства территории	Российская Федерация, Новосибирская область, городской округ город Новосибирск, город Новосибирск, проспект Дзержинского, з/у 169/26	Отнесен	Земли населенных пунктов
3У75	555 - 563	54:35:011640:46	0,0339	Перераспределение земельного участка с кадастровым номером 54:35:011640:46 и земель, государственная собственность на которые не разграничена	Земельные участки (территории) общего пользования (12.0) – объекты улично-дорожной сети; объекты благоустройства территории	Российская Федерация, Новосибирская область, городской округ город Новосибирск, город Новосибирск, территория садоводческого некоммерческого товарищества «Золотая горка», з/у 86/66	Отнесен	Земли населенных пунктов
3У76	564 - 569	54:35:011640:48	0,0723	Перераспределение земельного участка с кадастровым номером 54:35:011640:48 и земель, государственная собственность на которые не разграничена	Земельные участки (территории) общего пользования (12.0) – объекты улично-дорожной сети; объекты благоустройства территории	Российская Федерация, Новосибирская область, городской округ город Новосибирск, город Новосибирск, территория садоводческого некоммерческого товарищества «Золотая горка», з/у 86/66	Отнесен	Земли населенных пунктов
3У77	570 - 576	54:35:011640:24	0,0762	Перераспределение земельного участка с кадастровым номером 54:35:011640:24 и земель, государственная собственность на которые не разграничена	Земельные участки (территории) общего пользования (12.0) – объекты улично-дорожной сети; объекты благоустройства территории	Российская Федерация, Новосибирская область, городской округ город Новосибирск, город Новосибирск, территория садоводческого некоммерческого товарищества «Золотая горка», з/у 9а/66	Отнесен	Земли населенных пунктов
3У78	571, 577 - 580, 572	54:35:011640:18	0,0867	Перераспределение земельного участка с кадастровым номером 54:35:011640:18	Земельные участки (территории) общего пользования (12.0) – объекты улично-дорожной сети;	Российская Федерация, Новосибирская область, городской округ город Новосибирск, город Новоси-	Отнесен	Земли населенных пунктов

1	2	3	4	5	6	7	8	9
				и земель, государственная собственность на которые не разграничена	объекты благоустройства территории	бирск, территория садоводческого некоммерческого товарищества «Золотая горка», з/у 10/66		
3У79	581 - 585	54:35:011630:4	0,0482	Перераспределение земельного участка с кадастровым номером 54:35:011630:4 и земель, государственная собственность на которые не разграничена	Земельные участки (территории) общего пользования (12.0) – объекты улично-дорожной сети; объекты благоустройства территории	Российская Федерация, Новосибирская область, городской округ город Новосибирск, город Новосибирск, территория садоводческого некоммерческого товарищества «Золотая горка», з/у 1/66	Отнесен	Земли населенных пунктов
3У80	586 - 592	54:35:012515:831	0,0041	Раздел с сохранением земельного участка с кадастровым номером 54:35:012515:831 в измененных границах	Земельные участки (территории) общего пользования (12.0) – объекты улично-дорожной сети; объекты благоустройства территории	Российская Федерация, Новосибирская область, городской округ город Новосибирск, город Новосибирск, проспект Дзержинского, з/у 87в	Отнесен	Земли населенных пунктов
3У81	590, 593 - 607, 591	54:35:012515:45	0,1860	Раздел с сохранением земельного участка с кадастровым номером 54:35:012515:45 в измененных границах	Земельные участки (территории) общего пользования (12.0) – объекты улично-дорожной сети; объекты благоустройства территории	Российская Федерация, Новосибирская область, городской округ город Новосибирск, город Новосибирск, проспект Дзержинского, з/у 87г	Отнесен	Земли населенных пунктов
3У82	608 - 610, 608, 611, 612, 62	54:35:012055:134	0,0030	Перераспределение земельного участка с кадастровым номером 54:35:012055:134 и земель, государственная собственность на которые не разграничена	Земельные участки (территории) общего пользования (12.0) – объекты улично-дорожной сети; объекты благоустройства территории	Российская Федерация, Новосибирская область, городской округ город Новосибирск, город Новосибирск, ул. Седова, з/у 119б	Отнесен	Земли населенных пунктов
3У83	613, 67, 66, 614	54:35:012055:8	0,0086	Раздел с сохранением земельного участка с кадастровым номером 54:35:012055:8 в измененных границах	Земельные участки (территории) общего пользования (12.0) – объекты улично-дорожной сети; объекты благоустройства территории	Российская Федерация, Новосибирская область, городской округ город Новосибирск, город Новосибирск, ул. Седова, з/у 123б	Отнесен	Земли населенных пунктов

1	2	3	4	5	6	7	8	9
ЗУ84	615, 73, 613, 614, 616	54:35:012055:9	0,0128	Раздел с сохранением земельного участка с кадастровым номером 54:35:012055:9 в измененных границах	Земельные участки (территории) общего пользования (12.0) – объекты улично-дорожной сети; объекты благоустройства территории	Российская Федерация, Новосибирская область, городской округ город Новосибирск, город Новосибирск, ул. Седова, з/у 125б	Отнесен	Земли населенных пунктов
ЗУ85	617 - 619	54:35:012040:137	0,0004	Раздел с сохранением земельного участка с кадастровым номером 54:35:012040:137 в измененных границах	Земельные участки (территории) общего пользования (12.0) – объекты улично-дорожной сети; объекты благоустройства территории	Российская Федерация, Новосибирская область, городской округ город Новосибирск, город Новосибирск, ул. Седова, з/у 152б	Отнесен	Земли населенных пунктов
ЗУ86	130, 620, 621, 138, 622, 623, 132, 131	54:35:011790:154	0,0041	Раздел с сохранением земельного участка с кадастровым номером 54:35:011790:154 в измененных границах	Земельные участки (территории) общего пользования (12.0) – объекты улично-дорожной сети; объекты благоустройства территории	Российская Федерация, Новосибирская область, городской округ город Новосибирск, город Новосибирск, пер. Циолковского, з/у 12б	Отнесен	Земли населенных пунктов
ЗУ87	624 - 626, 313, 323, 627 - 629	54:35:012020:7	0,0140	Раздел с сохранением земельного участка с кадастровым номером 54:35:012020:7 в измененных границах	Земельные участки (территории) общего пользования (12.0) – объекты улично-дорожной сети; объекты благоустройства территории	Российская Федерация, Новосибирская область, городской округ город Новосибирск, город Новосибирск, ул. Дежнева, з/у 2б	Отнесен	Земли населенных пунктов
ЗУ88	630 - 641	54:35:012015:4	0,0108	Раздел с сохранением земельного участка с кадастровым номером 54:35:012015:4 в измененных границах	Земельные участки (территории) общего пользования (12.0) – объекты улично-дорожной сети; объекты благоустройства территории	Российская Федерация, Новосибирская область, городской округ город Новосибирск, город Новосибирск, проспект Дзержинского, з/у 120б	Отнесен	Земли населенных пунктов
ЗУ89	642 - 660	54:35:000000:36334	0,0544	Раздел с сохранением земельного участка с кадастровым номером 54:35:000000:36334 в измененных границах	Земельные участки (территории) общего пользования (12.0) – объекты улично-дорожной сети; объекты благоустройства территории	Российская Федерация, Новосибирская область, городской округ город Новосибирск, город Новосибирск, территория садоводческого некоммерческого товарищества «Пищевик», з/у 16г	Отнесен	Земли населенных пунктов
ЗУ90	661 - 664	54:35:000000:665	0,0013	Раздел с сохранением	Земельные участки (тер-	Российская Федерация, Но-	Отнесен	Земли

1	2	3	4	5	6	7	8	9
				ем земельного участка с кадастровым номером 54:35:000000:665 в измененных границах	ритории) общего пользования (12.0) – объекты улично-дорожной сети; объекты благоустройства территории	восибирская область, городской округ город Новосибирск, город Новосибирск, территория садоводческого некоммерческого товарищества «Пищевик», з/у 16д		населенных пунктов
ЗУ91	665 - 673	54:35:011660:31	0,0451	Раздел с сохранением земельного участка с кадастровым номером 54:35:011660:31 в измененных границах	Земельные участки (территории) общего пользования (12.0) – объекты улично-дорожной сети; объекты благоустройства территории	Российская Федерация, Новосибирская область, городской округ город Новосибирск, город Новосибирск, территория садоводческого некоммерческого товарищества «Золотая горка», з/у 32а/4в	Отнесен	Земли населенных пунктов
ЗУ92	666, 674 - 678, 667	54:35:011660:32	0,0206	Раздел с сохранением земельного участка с кадастровым номером 54:35:011660:32 в измененных границах	Земельные участки (территории) общего пользования (12.0) – объекты улично-дорожной сети; объекты благоустройства территории	Российская Федерация, Новосибирская область, городской округ город Новосибирск, город Новосибирск, территория садоводческого некоммерческого товарищества «Золотая горка», з/у 30а/4б	Отнесен	Земли населенных пунктов
ЗУ93	679 - 681, 675	54:35:011660:10	0,0019	Раздел с сохранением земельного участка с кадастровым номером 54:35:011660:10 в измененных границах	Земельные участки (территории) общего пользования (12.0) – объекты улично-дорожной сети; объекты благоустройства территории	Российская Федерация, Новосибирская область, городской округ город Новосибирск, город Новосибирск, территория садоводческого некоммерческого товарищества «Золотая горка», з/у 30/4б	Отнесен	Земли населенных пунктов
ЗУ94	682, 498, 497	54:35:011660:35	0,0001	Раздел с сохранением земельного участка с кадастровым номером 54:35:011660:35 в измененных границах	Земельные участки (территории) общего пользования (12.0) – объекты улично-дорожной сети; объекты благоустройства территории	Российская Федерация, Новосибирская область, городской округ город Новосибирск, город Новосибирск, территория садоводческого некоммерческого товарищества «Золотая горка», з/у 38/5б	Отнесен	Земли населенных пунктов
ЗУ95	683 - 689	54:35:011660:30	0,0165	Перераспределение земельного участка с	Земельные участки (территории) общего пользо-	Российская Федерация, Новосибирская область, го-	Отнесен	Земли населен-

1	2	3	4	5	6	7	8	9
				кадастровым номером 54:35:011660:30 и земель, государственная собственность на которые не разграничена	вания (12.0) – объекты улично-дорожной сети; объекты благоустройства территории	родской округ город Новосибирск, город Новосибирск, территория садоводческого некоммерческого товарищества «Золотая горка», з/у 27/56		ных пунктов
ЗУ96	690, 691, 535, 534, 692, 693	54:35:011880:9	0,0053	Раздел с сохранением земельного участка с кадастровым номером 54:35:011880:9 в измененных границах	Земельные участки (территории) общего пользования (12.0) – объекты улично-дорожной сети; объекты благоустройства территории	Российская Федерация, Новосибирская область, городской округ город Новосибирск, территория ведения гражданами садоводства или огородничества для собственных нужд «Рябина», з/у 236	Отнесен	Земли населенных пунктов
ЗУ97	694 - 6 97, 532, 531, 698	54:35:011880:7	0,0016	Раздел с сохранением земельного участка с кадастровым номером 54:35:011880:7 в измененных границах	Земельные участки (территории) общего пользования (12.0) – объекты улично-дорожной сети; объекты благоустройства территории	Российская Федерация, Новосибирская область, городской округ город Новосибирск, территория ведения гражданами садоводства или огородничества для собственных нужд «Рябина», з/у 20в	Отнесен	Земли населенных пунктов
ЗУ98	699 - 702, 538, 546, 703 - 712	54:35:011640:4	0,1178	Раздел с сохранением земельного участка с кадастровым номером 54:35:011640:4 в измененных границах	Земельные участки (территории) общего пользования (12.0) – объекты улично-дорожной сети; объекты благоустройства территории	Российская Федерация, Новосибирская область, городской округ город Новосибирск, проспект Дзержинского, з/у 169п	Отнесен	Земли населенных пунктов
ЗУ99	549, 713 - 735, 550	54:35:011640:7	0,1576	Раздел с сохранением земельного участка с кадастровым номером 54:35:011640:7 в измененных границах	Земельные участки (территории) общего пользования (12.0) – объекты улично-дорожной сети; объекты благоустройства территории	Российская Федерация, Новосибирская область, городской округ город Новосибирск, проспект Дзержинского, з/у 169с	Отнесен	Земли населенных пунктов
ЗУ100	736 - 741	54:35:000000:496	0,0149	Раздел с сохранением земельного участка с кадастровым номером 54:35:000000:496 в	Земельные участки (территории) общего пользования (12.0) – объекты улично-дорожной сети; объекты благоустройства	Российская Федерация, Новосибирская область, городской округ город Новосибирск, территория садовод-	Отнесен	Земли населенных пунктов

1	2	3	4	5	6	7	8	9
				измененных границах	территории	ческого некоммерческого товарищества «Золотая горка», з/у 2/6б		
ЗУ101	742, 743, 581, 585	54:35:000000:23813	0,0145	Раздел с сохранением земельного участка с кадастровым номером 54:35:000000:23813 в измененных границах	Земельные участки (территории) общего пользования (12.0) – объекты улично-дорожной сети; объекты благоустройства территории	Российская Федерация, Новосибирская область, городской округ город Новосибирск, город Новосибирск, территория садоводческого некоммерческого товарищества «Золотая горка», з/у 1/6б	Отнесен	Земли населенных пунктов
ЗУ102	744, 312, 299 - 302, 304, 305, 745 - 750, 165, 164, 751, 161, 160, 752 - 757, 159, 163, 151, 158, 758 - 760, 157 - 152, 761, 618, 617, 619, 762, 86, 85, 95 - 87, 763, 78, 77, 84 - 79, 70, 75, 764 - 768, 608, 610, 769 - 773, 53, 60, 774 - 782, 40, 33, 31 - 27, 783 - 785, 22, 21, 18, 15 - 13, 2, 1, 786 - 843, 591, 844, 845, 592, 96,	-	10,2785	Образование из земель государственная собственность на которые не разграничена	Земельные участки (территории) общего пользования (12.0) – объекты улично-дорожной сети; объекты благоустройства территории	Российская Федерация, Новосибирская область, городской округ город Новосибирск, город Новосибирск, проспект Дзержинского, з/у 56а	Отнесен	Земли населенных пунктов

1	2	3	4	5	6	7	8	9
	846 - 857, 607 - 600, 858 - 895, 109, 896 - 898, 112, 111, 899 - 909, 114, 113, 910 - 916, 124 - 122, 137, 917, 143 - 141, 150, 918, 178 - 173, 188, 187, 197 - 194, 202 - 200, 208 - 206, 211 - 209, 213, 223-218, 231, 230, 235, 242 - 240, 249, 257 - 254, 263, 271, 270, 277, 276, 283, 289, 294, 293, 296, 295, 919, 624, 629, 920 - 923, 321 - 317, 334, 333, 344, 352, 351, 358 - 353, 924 - 927, 364 - 360, 928 - 934, 365,							

1	2	3	4	5	6	7	8	9
	373 - 371, 381, 935 - 937, 639 - 637, 938, 939, 632 - 630, 940, 311, 941 - 957, 384, 958 - 994, 387, 397, 396, 411 - 404, 995 - 1008, 401, 400, 1009 - 1019, 414, 420 - 417, 424, 1020 - 1031, 452 - 450, 461 - 457, 1032 - 1034, 470 - 465, 471, 1035, 472, 490, 1036 - 1046, 488 - 481, 1047 - 1110, 375, 374, 377, 1111 - 1115, 662, 660 - 658, 1116 - 1207, 706 - 703, 546 - 542, 554 - 550, 735 - 722, 1208, 555, 563 - 557, 1209, 564,							

1	2	3	4	5	6	7	8	9
	569 - 565, 570, 576 - 572, 580, 1210- 1216, 736 - 738, 1217 - 1219, 742, 585 - 583, 1220 - 1223, 658, 657, 653, 1224, 655, 654, 645, 1225, 650 - 646, 1226 - 1253, 447, 446, 456 - 453, 1254 - 1268, 429, 428, 1269, 1270, 431, 445 - 433, 1271 - 1302, 495, 1303, 478 - 476, 1304, 497, 496, 504, 503, 1305 - 1308, 493 - 491, 1309, 665, 673 - 667, 678 - 675, 681, 680, 1310, 682, 506, 505, 500, 499, 1311 - 1317, 521, 508, 507, 1318, 517, 707,							

1	2	3	4	5	6	7	8	9
	1319 - 1326, 528, 527, 1327 - 1330, 525, 524, 699, 712 - 708, 688, 520, 519, 1331, 683, 689, 1332 - 1338, 1125, 1339 - 1 354, 694, 696, 695, 1355, 697, 698, 531, 530, 537 - 535, 691, 690, 1356 - 1362, 522, 529, 1363, 1364, 741, 1365, 578, 740							
ЗУ103	911, 115, 129 - 124, 916 - 912	54:35:011790:156	0,0645	Перераспределение земельного участка с кадастровым номером 54:35:011790:156 и земель, государственная собственность на которые не разграничена	Земельные участки (территории) общего пользования (12.0) – объекты улично-дорожной сети; объекты благоустройства территории	Российская Федерация, Новосибирская область, городской округ город Новосибирск, город Новосибирск, проспект Дзержинского, з/у 996	Отнесен	Земли населенных пунктов
ЗУ104	178, 918, 150 - 147, 1366, 166, 181, 179	-	0,0527	Образование из земель или земельных участков, находящихся в государственной или муниципальной собственности	Земельные участки (территории) общего пользования (12.0) – объекты улично-дорожной сети; объекты благоустройства территории	Российская Федерация, Новосибирская область, городской округ город Новосибирск, город Новосибирск, проспект Дзержинского, з/у 1116	Отнесен	Земли населенных пунктов
ЗУ105	925, 924, 1367, 926	54:35:011840:254	0,0017	Перераспределение земельного участка с	Земельные участки (территории) общего пользо-	Российская Федерация, Новосибирская область, го-	Отнесен	Земли населен-

1	2	3	4	5	6	7	8	9
				кадастровым номером 54:35:011840:254 и земель, государственная собственность на которые не разграничена	вания (12.0) – объекты улично-дорожной сети; объекты благоустройства территории	родской округ город Новосибирск, город Новосибирск, ул. Верещагина, з/у 51б		ных пунктов
ЗУ106	1367, 1368, 364, 927, 926	-	0,0083	Образование из земель или земельных участков, находящихся в государственной или муниципальной собственности	Земельные участки (территории) общего пользования (12.0) – объекты улично-дорожной сети; объекты благоустройства территории	Российская Федерация, Новосибирская область, городской округ город Новосибирск, ул. Верещагина, з/у 53б	Отнесен	Земли населенных пунктов
ЗУ107	846, 96, 106 - 101, 110, 895 - 891, 850 - 847	-	0,0575	Образование из земель или земельных участков, находящихся в государственной или муниципальной собственности	Земельные участки (территории) общего пользования (12.0) – объекты улично-дорожной сети; объекты благоустройства территории	Российская Федерация, Новосибирская область, городской округ город Новосибирск, город Новосибирск, проспект Дзержинского, з/у 95/1в	Отнесен	Земли населенных пунктов
ЗУ108	1358 - 1356, 1369	54:35:011880:17	0,0005	Раздел с сохранением земельного участка с кадастровым номером 54:35:011880:17 в измененных границах	Земельные участки (территории) общего пользования (12.0) – объекты улично-дорожной сети; объекты благоустройства территории	Российская Федерация, Новосибирская область, городской округ город Новосибирск, город Новосибирск, территория ведения гражданами садоводства или огородничества для собственных нужд «Рябина», з/у 24б	Отнесен	Земли населенных пунктов
ЗУ109	272, 278, 284, 273	54:35:012025:42	0,0006	Раздел с сохранением земельного участка с кадастровым номером 54:35:012025:42 в измененных границах	Земельные участки (территории) общего пользования (12.0) – объекты улично-дорожной сети; объекты благоустройства территории	Российская Федерация, Новосибирская область, городской округ город Новосибирск, город Новосибирск, проспект Дзержинского, з/у 145в	Отнесен	Земли населенных пунктов
ЗУ110	324, 1370, 335, 326, 325	54:35:012020:5	0,0002	Раздел с сохранением земельного участка с кадастровым номером	Земельные участки (территории) общего пользования (12.0) – объекты улично-дорожной сети;	Российская Федерация, Новосибирская область, городской округ город Новосибирск, город Новоси-	Отнесен	Земли населенных пунктов

1	2	3	4	5	6	7	8	9
				54:35:012020:5 в измененных границах	объекты благоустройства территории	бирск, проспект Дзержинского, з/у 159г		
ЗУ111	1116, 658, 1223, 1222, 656, 655, 1224, 653, 1371 - 1374	54:35:011970:20	0,0915	Перераспределение земельного участка с кадастровым номером 54:35:011970:20 и земель, государственная собственность на которые не разграничена	Земельные участки (территории) общего пользования (12.0) – объекты улично-дорожной сети; объекты благоустройства территории	Российская Федерация, Новосибирская область, городской округ город Новосибирск, город Новосибирск, территория садоводческого некоммерческого товарищества «Пищевик», з/у 16в	Отнесен	Земли населенных пунктов
ЗУ112	1371, 653, 652, 1375	54:35:011970:17	0,0031	Перераспределение земельного участка с кадастровым номером 54:35:011970:17 и земель, государственная собственность на которые не разграничена	Земельные участки (территории) общего пользования (12.0) – объекты улично-дорожной сети; объекты благоустройства территории	Российская Федерация, Новосибирская область, городской округ город Новосибирск, город Новосибирск, территория садоводческого не-коммерческого товарищества «Пищевик», з/у 15б	Отнесен	Земли населенных пунктов
ЭТАП II								
ЗУ113	1 - 617	ЗУ1- ЗУ112, 54:35:012065:50, 54:35:011785:33, 54:35:012040:9, 54:35:012040:19, 54:35:012060:7, 54:35:012060:154, 54:35:012060:11, 54:35:012060:16, 54:35:012055:133, 54:35:012055:1, 54:35:012055:4, 54:35:011790:29, 54:35:012040:20, 54:35:012020:3, 54:35:011855:14, 54:35:011855:7, 54:35:011855:12, 54:35:011855:15, 54:35:011855:18, 54:35:011855:22, 54:35:011855:13,	18,4222	Перераспределение земельных участков с кадастровыми номерами 54:35:012065:50, 54:35:011785:33, 54:35:012040:9, 54:35:012040:19, 54:35:012060:7, 54:35:012060:154, 54:35:012060:11, 54:35:012060:16, 54:35:012055:133, 54:35:012055:1, 54:35:012055:4, 54:35:011790:29, 54:35:012040:20, 54:35:012020:3, 54:35:011855:14, 54:35:011855:7, 54:35:012040:20, 54:35:012020:3, 54:35:011855:14, 54:35:011855:7, 54:35:011855:12, 54:35:011855:15,	Земельные участки (территории) общего пользования (12.0) – объекты улично-дорожной сети; объекты благоустройства территории	Российская Федерация, Новосибирская область, городской округ город Новосибирск, город Новосибирск, проспект Дзержинского, з/у 56б	Отнесен	Земли населенных пунктов

1	2	3	4	5	6	7	8	9
		54:35:011855:16, 54:35:011855:5, 54:35:000000:33199, 54:35:011660:22, 54:35:011660:21, 54:35:011660:13, 54:35:011660:23, 54:35:011660:39, 54:35:011660:41, 54:35:011660:19, 54:35:011660:48, 54:35:011660:50, 54:35:011640:45		54:35:011855:18, 54:35:011855:22, 54:35:011855:13, 54:35:011855:16, 54:35:011855:5, 54:35:000000:33199, 54:35:011660:22, 54:35:011660:21, 54:35:011660:13, 54:35:011660:23, 54:35:011660:39, 54:35:011660:41, 54:35:011660:19, 54:35:011660:48, 54:35:011660:50, 54:35:011640:45, земельных участков с условными номе- рами ЗУ1 – ЗУ112 и земель, государ- ственная собствен- ность на которые не разграничена				

Приложение 3

к проекту межевания территории, предусматривающему размещение линейного объекта транспортной инфраструктуры местного значения – «Реконструкция автомобильных дорог общего пользования по проспекту Дзержинского и Каменскому шоссе от ул. Ползунова до городской черты в Дзержинском районе»

ПЕРЕЧЕНЬ

условных номеров образуемых земельных участков, кадастровых номеров земельных участков, в отношении которых предполагается их резервирование и (или) изъятие для государственных или муниципальных нужд

№ п/п	Кадастровый (условный) номер земельного участка	Площадь, га	Адрес (описание местоположения)	Кадастровый номер объекта недвижимого имущества в границах земельного участка	Адрес объекта капитального строительства (описание местоположения)
1	2	3	4	5	6
1	ЗУ80	0,0041	Российская Федерация, Новосибирская область, городской округ город Новосибирск, город Новосибирск, проспект Дзержинского, з/у 87в	-	-
2	ЗУ81	0,186	Российская Федерация, Новосибирская область, городской округ город Новосибирск, город Новосибирск, проспект Дзержинского, з/у 87г	-	-
3	ЗУ83	0,0086	Российская Федерация, Новосибирская область, городской округ город Новосибирск, город Новосибирск, ул. Седова, з/у 123б	-	-
4	ЗУ84	0,0128	Российская Федерация, Новосибирская область, городской округ город Новосибирск, город Новосибирск, ул. Седова, з/у 125б	-	-
5	ЗУ85	0,0004	Российская Федерация, Новосибирская область, городской округ город Новосибирск, город Новосибирск, ул. Седова, з/у 152б	-	-

1	2	3	4	5	6
6	ЗУ86	0,0041	Российская Федерация, Новосибирская область, городской округ город Новосибирск, город Новосибирск, пер. Циолковского, з/у 12б	54:35:011790:19	Российская Федерация, Новосибирская область, городской округ город Новосибирск, город Новосибирск, пер. Циолковского, 12
7	ЗУ87	0,014	Российская Федерация, Новосибирская область, городской округ город Новосибирск, город Новосибирск, ул. Дежнева, з/у 2б	-	-
8	ЗУ88	0,0108	Российская Федерация, Новосибирская область, городской округ город Новосибирск, город Новосибирск, проспект Дзержинского, з/у 120б	-	-
9	ЗУ89	0,0544	Российская Федерация, Новосибирская область, городской округ город Новосибирск, город Новосибирск, территория садоводческого некоммерческого товарищества «Пищевик», з/у 16г	-	-
10	ЗУ90	0,0013	Российская Федерация, Новосибирская область, городской округ город Новосибирск, город Новосибирск, территория садоводческого некоммерческого товарищества «Пищевик», з/у 16д	-	-
11	ЗУ91	0,0451	Российская Федерация, Новосибирская область, городской округ город Новосибирск, город Новосибирск, территория садоводческого некоммерческого товарищества «Золотая горка», з/у 32а/4в	-	-
12	ЗУ92	0,0206	Российская Федерация, Новосибирская область, городской округ город Новосибирск, город Новосибирск, территория садоводческого некоммерческого товарищества «Золотая горка», з/у 30а/4б	-	-
13	ЗУ93	0,0019	Российская Федерация, Новосибирская область, городской округ город Новосибирск, город Новосибирск, территория садоводческого некоммерческого товарищества «Золотая горка», з/у 30/4б	-	-
14	ЗУ94	0,0001	Российская Федерация, Новосибирская область, городской округ город Новосибирск, город Новосибирск, территория	-	-

1	2	3	4	5	6
			садоводческого некоммерческого товарищества «Золотая горка», з/у 38/5б		
15	ЗУ96	0,0053	Российская Федерация, Новосибирская область, городской округ город Новосибирск, город Новосибирск, проспект Дзержинского, з/у 9б	-	-
16	ЗУ97	0,0016	Российская Федерация, Новосибирская область, городской округ город Новосибирск, город Новосибирск, территория ведения гражданами садоводства или огородничества для собственных нужд «Рябина», з/у 23б	-	-
17	ЗУ98	0,1178	Российская Федерация, Новосибирская область, городской округ город Новосибирск, город Новосибирск, территория ведения гражданами садоводства или огородничества для собственных нужд «Рябина», з/у 20в	-	-
18	ЗУ99	0,1576	Российская Федерация, Новосибирская область, городской округ город Новосибирск, город Новосибирск, проспект Дзержинского, з/у 169п	54:35:011640:167, 54:35:011640:39, 54:35:011640:49, 54:35:011640:50	Новосибирская область, город Новосибирск
19	ЗУ100	0,0149	Российская Федерация, Новосибирская область, городской округ город Новосибирск, город Новосибирск, проспект Дзержинского, з/у 169с	-	-
20	ЗУ101	0,0145	Российская Федерация, Новосибирская область, городской округ город Новосибирск, город Новосибирск, территория садоводческого некоммерческого товарищества «Золотая горка», з/у 2/6б	-	-
21	ЗУ108	0,0005	Российская Федерация, Новосибирская область, городской округ город Новосибирск, город Новосибирск, территория ведения гражданами садоводства или огородничества для собственных нужд «Рябина», з/у 24б	-	-
22	ЗУ109	0,0006	Российская Федерация, Новосибирская область, городской округ город Новосибирск, город Новосибирск, проспект	-	-

1	2	3	4	5	6
			Дзержинского, з/у 145в		
23	3У110	0,0002	Российская Федерация, Новосибирская область, городской округ город Новосибирск, город Новосибирск, проспект Дзержинского, з/у 159г	-	-
24	54:35:012055:134	0,0962	Российская Федерация, Новосибирская область, городской округ город Новосибирск, город Новосибирск, ул. Седова, 119	54:35:012055:20	Новосибирская область, город Новосибирск, ул. Седова, 119
25	54:35:012065:58	0,1464	Российская Федерация, Новосибирская область, городской округ город Новосибирск, город Новосибирск, проспект Дзержинского, 64 - 66	-	-
26	54:35:012065:10	0,1219	Российская Федерация, Новосибирская область, городской округ город Новосибирск, город Новосибирск, проспект Дзержинского, 68 - 70	-	-
27	54:35:012065:7	0,0468	Российская Федерация, Новосибирская область, городской округ город Новосибирск, город Новосибирск, проспект Дзержинского, 72	-	-
28	54:35:012065:11	0,0672	Российская Федерация, Новосибирская область, городской округ город Новосибирск, город Новосибирск, 2-й пер. Седова, 2	-	-
29	54:35:012060:10	0,0721	Российская Федерация, Новосибирская область, городской округ город Новосибирск, город Новосибирск, проспект Дзержинского, 76	54:35:012725:145	Новосибирская область, город Новосибирск, проспект Дзержинского, 76
30	54:35:012060:2	0,0532	Российская Федерация, Новосибирская область, городской округ город Новосибирск, город Новосибирск, проспект Дзержинского, 78	-	-
31	54:35:012060:13	0,0664	Российская Федерация, Новосибирская область, городской округ город Новосибирск, город Новосибирск, проспект Дзержинского, 78а	-	-
32	54:35:012060:12	0,0548	Российская Федерация, Новосибирская область, городской округ город Новосибирск, город Новосибирск, ул. Седова, 105	54:35:012060:21	Новосибирская область, город Новосибирск, ул. Седова, 105
33	54:35:012060:3	0,0551	Российская Федерация, Новосибирская	-	-

1	2	3	4	5	6
			область, городской округ город Новосибирск, город Новосибирск, ул. Седова, 109		
34	54:35:012060:17	0,0648	Российская Федерация, Новосибирская область, городской округ город Новосибирск, город Новосибирск, ул. Седова, 113	-	-
35	54:35:012060:153	0,0563	Российская Федерация, Новосибирская область, городской округ город Новосибирск, город Новосибирск, 3-й пер. Седова, з/у 4	54:35:012060:152, 54:35:012060:157	Новосибирская область, город Новосибирск, 3-й пер. Седова, 4
36	54:35:012055:132	0,0113	Российская Федерация, Новосибирская область, городской округ город Новосибирск, город Новосибирск, ул. Седова, з/у 121	-	-
37	54:35:012055:19	0,0585	Российская Федерация, Новосибирская область, городской округ город Новосибирск, город Новосибирск, проспект Дзержинского, 92	54:35:012055:16	Новосибирская область, город Новосибирск, проспект Дзержинского, 92
38	54:35:012055:3	0,1129	Российская Федерация, Новосибирская область, городской округ город Новосибирск, город Новосибирск, проспект Дзержинского, 94	54:35:012055:16, 54:35:012725:49	Новосибирская область, город Новосибирск, проспект Дзержинского, 94
39	54:35:012035:1	0,0794	Российская Федерация, Новосибирская область, городской округ город Новосибирск, город Новосибирск, проспект Дзержинского, 98	-	-
40	54:35:011785:7	0,0555	Российская Федерация, Новосибирская область, городской округ город Новосибирск, город Новосибирск, проспект Дзержинского, 95	54:35:011785:29	Новосибирская область, город Новосибирск, проспект Дзержинского, 95/1
41	54:35:011785:9	0,0405	Российская Федерация, Новосибирская область, городской округ город Новосибирск, город Новосибирск, тупик Грекова, 1	54:35:011785:31	Новосибирская область, город Новосибирск, тупик Грекова, 1
42	54:35:011785:8	0,0542	Российская Федерация, Новосибирская область, городской округ город Новосибирск, город Новосибирск, ул. Грекова, 1	-	-
43	54:35:011790:38	0,0549	Российская Федерация, Новосибирская область, городской округ город Новосибирск, город Новосибирск, проспект Дзержинского, 101	-	-

1	2	3	4	5	6
44	54:35:011790:153	0,0522	Российская Федерация, Новосибирская область, городской округ город Новосибирск, город Новосибирск, проспект Дзержинского, з/у 103	54:35:011790:155	Российская Федерация, Новосибирская область, городской округ город Новосибирск, город Новосибирск, проспект Дзержинского, з/у 103
45	54:35:011790:13	0,0440	Российская Федерация, Новосибирская область, городской округ город Новосибирск, город Новосибирск, проспект Дзержинского, 107	-	-
46	54:35:011790:8	0,0427	Российская Федерация, Новосибирская область, городской округ город Новосибирск, город Новосибирск, проспект Дзержинского, 109	-	-
47	54:35:012040:8	0,0459	Российская Федерация, Новосибирская область, городской округ город Новосибирск, город Новосибирск, ул. Седова, 154	-	-
48	54:35:012040:23	0,0520	Российская Федерация, Новосибирская область, городской округ город Новосибирск, город Новосибирск, ул. Седова	54:35:012040:21	Новосибирская область, город Новосибирск, ул. Седова, 156/1
49	54:35:012040:24	0,0316	Российская Федерация, Новосибирская область, городской округ город Новосибирск, город Новосибирск, ул. Седова	-	-
50	54:35:011790:12	0,0484	Российская Федерация, Новосибирская область, городской округ город Новосибирск, город Новосибирск, проспект Дзержинского, 113	-	-
51	54:35:011790:40	0,0450	Российская Федерация, Новосибирская область, городской округ город Новосибирск, город Новосибирск, проспект Дзержинского, 115	-	-
52	54:35:011790:15	0,0807	Российская Федерация, Новосибирская область, городской округ город Новосибирск, город Новосибирск, проспект Дзержинского, 117	54:35:012725:264	Новосибирская область, город Новосибирск, проспект Дзержинского, 117
53	54:35:011790:11	0,0472	Российская Федерация, Новосибирская область, городской округ город Новосибирск, город Новосибирск, проспект Дзержинского, 119	-	-
54	54:35:011790:3	0,0707	Российская Федерация, Новосибирская область, городской округ город Новосибирск, город Новосибирск, проспект	-	-

1	2	3	4	5	6
			Дзержинского, 121		
55	54:35:111575:94	0,0630	Российская Федерация, Новосибирская область, городской округ город Новосибирск, город Новосибирск, проспект Дзержинского, участок 15 в квартале 134	54:35:012725:89	Новосибирская область, город Новосибирск, проспект Дзержинского, 123
56	54:35:012025:6	0,0424	Российская Федерация, Новосибирская область, городской округ город Новосибирск, город Новосибирск, проспект Дзержинского, 125	54:35:012025:44	Новосибирская область, город Новосибирск, проспект Дзержинского
57	54:35:012025:17	0,0369	Российская Федерация, Новосибирская область, городской округ город Новосибирск, город Новосибирск, проспект Дзержинского, 127	54:35:012725:5852	Новосибирская область, город Новосибирск, проспект Дзержинского, 127
58	54:35:012025:16	0,0491	Российская Федерация, Новосибирская область, городской округ город Новосибирск, город Новосибирск, проспект Дзержинского, 129	-	-
59	54:35:012025:5	0,0491	Российская Федерация, Новосибирская область, городской округ город Новосибирск, город Новосибирск, проспект Дзержинского, 131	-	-
60	54:35:012025:21	0,0411	Российская Федерация, Новосибирская область, городской округ город Новосибирск, город Новосибирск, проспект Дзержинского, 133	-	-
61	54:35:012025:4	0,0413	Российская Федерация, Новосибирская область, городской округ город Новосибирск, город Новосибирск, проспект Дзержинского, 135	-	-
62	54:35:012025:8	0,0395	Российская Федерация, Новосибирская область, городской округ город Новосибирск, город Новосибирск, проспект Дзержинского, 137	-	-
63	54:35:012025:155	0,0420	Российская Федерация, Новосибирская область, городской округ город Новосибирск, город Новосибирск, проспект Дзержинского, з/у 139	-	-
64	54:35:012025:13	0,0661	Российская Федерация, Новосибирская область, городской округ город Новосибирск, город Новосибирск, проспект	-	-

1	2	3	4	5	6
			Дзержинского, 141		
65	54:35:012025:12	0,0555	Российская Федерация, Новосибирская область, городской округ город Новосибирск, город Новосибирск, проспект Дзержинского, 145	-	-
66	54:35:012025:40	0,0370	Российская Федерация, Новосибирская область, городской округ город Новосибирск, город Новосибирск, проспект Дзержинского, 147	54:35:012025:156	Новосибирская область, город Новосибирск, проспект Дзержинского
67	54:35:012025:10	0,0478	Российская Федерация, Новосибирская область, городской округ город Новосибирск, город Новосибирск, проспект Дзержинского, 149	54:35:012025:41	Новосибирская область, город Новосибирск, проспект Дзержинского, 149
68	54:35:012025:24	0,0567	Российская Федерация, Новосибирская область, городской округ город Новосибирск, город Новосибирск, проспект Дзержинского	-	-
69	54:35:012015:16	1,0443	Российская Федерация, Новосибирская область, городской округ город Новосибирск, город Новосибирск, проспект Дзержинского	-	-
70	54:35:012015:11	0,0944	Российская Федерация, Новосибирская область, городской округ город Новосибирск, город Новосибирск, проспект Дзержинского, 147	-	-
71	54:35:012020:17	0,1000	Российская Федерация, Новосибирская область, городской округ город Новосибирск, город Новосибирск, проспект Дзержинского, з/у 157	54:35:012020:18, 54:35:012725:269	Новосибирская область, город Новосибирск, проспект Дзержинского, 157
72	54:35:012020:2	0,075	Российская Федерация, Новосибирская область, городской округ город Новосибирск, город Новосибирск, проспект Дзержинского, 159	-	-
73	54:35:012020:9	0,0466	Российская Федерация, Новосибирская область, городской округ город Новосибирск, город Новосибирск, ул. Верещагина, 44	-	-
74	54:35:012020:13	0,0688	Российская Федерация, Новосибирская область, городской округ город Новосибирск, город Новосибирск,	-	-

1	2	3	4	5	6
			ул. Верещагина, 46		
75	54:35:012020:15	0,0730	Российская Федерация, Новосибирская область, городской округ город Новосибирск, город Новосибирск, ул. Верещагина, 48	-	-
76	54:35:012020:8	0,1000	Российская Федерация, Новосибирская область, городской округ город Новосибирск, город Новосибирск, ул. Верещагина, 50	54:35:012020:16	Новосибирская область, город Новосибирск, ул. Верещагина
77	54:35:011845:43	0,0573	Российская Федерация, Новосибирская область, городской округ город Новосибирск, город Новосибирск, ул. Верещагина, з/у 55	-	-
78	54:35:011850:18	0,0759	Российская Федерация, Новосибирская область, городской округ город Новосибирск, город Новосибирск	-	-
79	54:35:011850:19	0,0632	Российская Федерация, Новосибирская область, городской округ город Новосибирск, город Новосибирск, СНТ «Золотая горка», участок № 7-56	54:35:000000:14584	Новосибирская область, город Новосибирск, СНТ «Золотая горка», ул. 7 аллея, 56
80	54:35:011855:17	0,1200	Российская Федерация, Новосибирская область, городской округ город Новосибирск, город Новосибирск, СНТ «Золотая горка», участок № 2-63	54:35:011855:25	Новосибирская область, город Новосибирск, территория садоводческого товарищества «Золотая Горка», 63/2
81	54:35:011855:21	0,1063	Российская Федерация, Новосибирская область, городской округ город Новосибирск, город Новосибирск, СНТ «Золотая горка», участок № 2-61а	54:35:011855:19, 54:35:011855:20	Новосибирская область, город Новосибирск, СНТ «Золотая горка», участок № 2-61а
82	54:35:011855:11	0,0814	Российская Федерация, Новосибирская область, городской округ город Новосибирск, город Новосибирск	-	-
83	54:35:011855:9	0,0675	Российская Федерация, Новосибирская область, городской округ город Новосибирск, город Новосибирск	-	-
84	54:35:011855:26	0,0636	Российская Федерация, Новосибирская область, городской округ город Новосибирск, город Новосибирск, СНТ «Золотая горка»	-	-
85	54:35:011610:49	0,0981	Российская Федерация, Новосибирская область, городской округ город Новоси-	54:35:011610:83	Новосибирская область, город Новосибирск, территория садоводческого

1	2	3	4	5	6
			бирск, город Новосибирск, СНТ «Золотая горка», участок № 1-94		товарищества «Золотая горка», 94/1
86	54:35:015090:11	0,1123	Российская Федерация, Новосибирская область, городской округ город Новосибирск, город Новосибирск, СНТ «Золотая горка», участок 2-40	-	-
87	54:35:015090:7	0,0942	Российская Федерация, Новосибирская область, городской округ город Новосибирск, город Новосибирск	54:35:015090:14	Новосибирская область, город Новосибирск, территория садоводческого товарищества «Золотая горка», 38/2
88	54:35:011660:57	0,1200	Российская Федерация, Новосибирская область, городской округ город Новосибирск, город Новосибирск	54:35:011660:52	Новосибирская область, город Новосибирск, территория садоводческого товарищества «Золотая горка», 366
89	54:35:011660:58	0,0668	Российская Федерация, Новосибирская область, городской округ город Новосибирск, город Новосибирск, СНТ «Золотая горка», 2-366	54:35:011660:51	Новосибирская область, город Новосибирск, СНТ «Золотая горка»
90	54:35:011660:74	0,0822	Российская Федерация, Новосибирская область, городской округ город Новосибирск, город Новосибирск, СНТ «Золотая горка», 33/4	54:35:011660:195	Новосибирская область, город Новосибирск, территория СНТ «Золотая горка», 33/4
91	54:35:011660:43	0,0808	Российская Федерация, Новосибирская область, городской округ город Новосибирск, город Новосибирск, СНТ «Золотая горка», участок № 4-32а	-	-
92	54:35:011660:16	0,0652	Российская Федерация, Новосибирская область, городской округ город Новосибирск, город Новосибирск, СНТ «Золотая горка», участок № 5-36	54:35:011660:65	Новосибирская область, город Новосибирск, территория садоводческого товарищества «Золотая горка», 36/5
93	54:35:011660:34	0,0928	Российская Федерация, Новосибирская область, городской округ город Новосибирск, город Новосибирск, СНТ «Золотая горка», участок № 5-33а	-	-
94	54:35:011660:29	0,0646	Российская Федерация, Новосибирская область, городской округ город Новосибирск, город Новосибирск	54:35:011660:69	Новосибирская область, город Новосибирск, территория садоводческого товарищества «Золотая Горка», 29/5
95	54:35:011660:44	0,0963	Российская Федерация, Новосибирская область, городской округ город Новосибирск, город Новосибирск, СНТ «Золотая горка», участок № 5-22а	54:35:011660:72	Новосибирская область, город Новосибирск, СНТ «Золотая Горка»
96	54:35:011880:8	0,0725	Российская Федерация, Новосибирская	54:35:011880:29,	Новосибирская область, город Ново-

1	2	3	4	5	6
			область, городской округ город Новосибирск, город Новосибирск, территория ведения гражданами садоводства или огородничества для собственных нужд «Рябина», 22	54:35:011880:30	сибирск, территория ведения гражданами садоводства или огородничества для собственных нужд «Рябина»
97	54:35:011640:10	0,2537	Российская Федерация, Новосибирская область, городской округ город Новосибирск, город Новосибирск, проспект Дзержинского, 169	-	-
98	54:35:011640:9	0,0958	Российская Федерация, Новосибирская область, городской округ город Новосибирск, город Новосибирск, проспект Дзержинского, 169	54:35:011640:41	Новосибирская область, город Новосибирск, проспект Дзержинского, 169/2
99	54:35:011640:46	0,0557	Российская Федерация, Новосибирская область, городской округ город Новосибирск, город Новосибирск, СНТ «Золотая горка», участок № 6-8в	-	-
100	54:35:011640:48	0,0780	Российская Федерация, Новосибирская область, городской округ город Новосибирск, город Новосибирск, СНТ «Золотая горка», участок № 6-8б	54:35:011640:170, 54:35:011640:171, 54:35:011640:172	Новосибирская область, город Новосибирск, СНТ «Золотая горка», участок № 6-8б
101	54:35:011640:24	0,1193	Российская Федерация, Новосибирская область, городской округ город Новосибирск, город Новосибирск	-	-
102	54:35:011640:18	0,1101	Российская Федерация, Новосибирская область, городской округ город Новосибирск, город Новосибирск	-	-
103	54:35:011630:4	0,0649	Российская Федерация, Новосибирская область, городской округ город Новосибирск, город Новосибирск, территория садоводческого товарищества «Золотая горка», 1/6а	54:35:011515:31	Новосибирская область, город Новосибирск, территория садоводческого товарищества «Золотая горка», 1/6а
104	54:35:011660:30	0,0855	Российская Федерация, Новосибирская область, городской округ город Новосибирск, город Новосибирск	54:35:011660:194	Новосибирская область, город Новосибирск
105	54:35:011790:156	0,0803	Российская Федерация, Новосибирская область, городской округ город Новосибирск, город Новосибирск, проспект Дзержинского, земельный участок 99	54:35:011790:31	Новосибирская область, город Новосибирск, проспект Дзержинского, 99
106	54:35:011840:254	0,0373	Российская Федерация, Новосибирская	54:35:011845:32	Новосибирская область, город Ново-

1	2	3	4	5	6
			область, городской округ город Новосибирск, город Новосибирск, ул. Верещагина, земельный участок 51		сибирск, ул. Верещагина, 51
107	54:35:011970:20	0,1023	Российская Федерация, Новосибирская область, городской округ город Новосибирск, город Новосибирск, СНТ «Пищевик», ул. Пойменная, 1а, участок № 16	54:35:011970:290	Новосибирская область, город Новосибирск, СНТ «Пищевик», ул. Пойменная, 1а, 16
108	54:35:011970:17	0,0649	Российская Федерация, Новосибирская область, городской округ город Новосибирск, город Новосибирск, СНТ «Пищевик», ул. Пойменная, 1а, участок № 15	54:35:011970:292, 54:35:011970:304	Новосибирская область, город Новосибирск, СНТ «Пищевик», ул. Пойменная, 1а, 15
109	54:35:012065:50	0,0863	Российская Федерация, Новосибирская область, городской округ город Новосибирск, город Новосибирск, проспект Дзержинского, 62	54:35:012725:77	Новосибирская область, город Новосибирск, проспект Дзержинского, 62
110	54:35:011785:33	0,0699	Российская Федерация, Новосибирская область, городской округ город Новосибирск, город Новосибирск, проспект Дзержинского, 97	54:35:012725:84	Новосибирская область, город Новосибирск, проспект Дзержинского, 97
111	54:35:012040:9	0,0459	Российская Федерация, Новосибирская область, городской округ город Новосибирск, город Новосибирск, ул. Седова, 154/1	54:35:012040:136	Новосибирская область, город Новосибирск, ул. Седова, 154/1
112	54:35:012040:19	0,1000	Российская Федерация, Новосибирская область, городской округ город Новосибирск, город Новосибирск, ул. Седова, 156	54:35:012040:17, 54:35:012050:15	Новосибирская область, город Новосибирск, ул. Седова, 156
113	54:35:012060:7	0,043	Российская Федерация, Новосибирская область, городской округ город Новосибирск, город Новосибирск, проспект Дзержинского, 80	54:35:012060:156	Новосибирская область, город Новосибирск, проспект Дзержинского
114	54:35:012060:154	0,0408	Российская Федерация, Новосибирская область, городской округ город Новосибирск, город Новосибирск, проспект Дзержинского, 82	54:35:012725:257	Новосибирская область, город Новосибирск, проспект Дзержинского, 82
115	54:35:012060:11	0,0396	Российская Федерация, Новосибирская область, городской округ город Новосибирск, город Новосибирск, проспект Дзержинского, 84	54:35:012725:192	Новосибирская область, город Новосибирск, проспект Дзержинского, 84
116	54:35:012060:16	0,0582	Российская Федерация, Новосибирская область, городской округ город Новоси-	54:35:012725:193	Новосибирская область, город Новосибирск, проспект Дзержинского, 86

1	2	3	4	5	6
			бирск, город Новосибирск, проспект Дзержинского, 86		
117	54:35:012055:133	0,0484	Российская Федерация, Новосибирская область, городской округ город Новосибирск, город Новосибирск, проспект Дзержинского, з/у 88	54:35:012725:194	Новосибирская область, город Новосибирск, проспект Дзержинского, 88
118	54:35:012055:1	0,0467	Российская Федерация, Новосибирская область, городской округ город Новосибирск, город Новосибирск, проспект Дзержинского, 88	54:35:012725:194	Новосибирская область, город Новосибирск, проспект Дзержинского, 88
119	54:35:012055:4	0,1104	Российская Федерация, Новосибирская область, городской округ город Новосибирск, город Новосибирск, проспект Дзержинского, 90	54:35:012055:18	Новосибирская область, город Новосибирск, проспект Дзержинского, 90
120	54:35:011790:29	0,0394	Российская Федерация, Новосибирская область, городской округ город Новосибирск, город Новосибирск, проспект Дзержинского, 105	54:35:011790:41	Новосибирская область, город Новосибирск, проспект Дзержинского, 105
121	54:35:012040:20	0,1000	Российская Федерация, Новосибирская область, городской округ город Новосибирск, город Новосибирск, ул. Седова, 158	54:35:012040:139	Новосибирская область, город Новосибирск, ул. Седова, 158
122	54:35:012020:3	0,0546	Российская Федерация, Новосибирская область, городской округ город Новосибирск, город Новосибирск, проспект Дзержинского, 153	54:35:012725:242	Новосибирская область, город Новосибирск, проспект Дзержинского, 153
123	54:35:011855:14	0,0887	Российская Федерация, Новосибирская область, городской округ город Новосибирск, город Новосибирск, Дзержинский район, СНТ «Золотая горка», участок № 2-69а	-	-
124	54:35:011855:7	0,0795	Российская Федерация, Новосибирская область, городской округ город Новосибирск, город Новосибирск, СНТ «Золотая горка», участок № 2-67	54:35:012500:289	Новосибирская область, город Новосибирск, территория СНТ «Золотая Горка», 67/2
125	54:35:011855:12	0,0968	Российская Федерация, Новосибирская область, городской округ город Новосибирск, город Новосибирск, Дзержинский район	-	-
126	54:35:011855:15	0,0852	Российская Федерация, Новосибирская область, городской округ город Новоси-	-	-

1	2	3	4	5	6
			бирск, город Новосибирск, СНТ «Золотая горка», участок № 2-63а		
127	54:35:011855:18	0,1200	Российская Федерация, Новосибирская область, городской округ город Новосибирск, город Новосибирск, СНТ «Золотая горка», участок № 2-63б	-	-
128	54:35:011855:22	0,1200	Российская Федерация, Новосибирская область, городской округ город Новосибирск, город Новосибирск, Дзержинский район, территория садоводческого товарищества «Золотая Горка», на земельном участке расположен жилой дом № 61/2	54:35:011855:137, 54:35:011855:24	Новосибирская область, город Новосибирск, территория садоводческого товарищества «Золотая Горка», 61/2
129	54:35:011855:13	0,0571	Российская Федерация, Новосибирская область, городской округ город Новосибирск, город Новосибирск, Дзержинский район	-	-
130	54:35:011855:16	0,0384	Российская Федерация, Новосибирская область, городской округ город Новосибирск, город Новосибирск, Дзержинский район, СНТ «Золотая горка», участок № 2-59а	54:35:000000:20576	Новосибирская область, город Новосибирск, СНТ «Золотая горка», аллея № 2, 59а
131	54:35:011855:5	0,0535	Российская Федерация, Новосибирская область, городской округ город Новосибирск, город Новосибирск, Дзержинский район, территория садоводческого товарищества «Золотая Горка», на земельном участке расположен жилой дом № 57/2	54:35:011855:23	Новосибирская область, город Новосибирск, территория СНТ «Золотая Горка», 57/2
132	54:35:000000:33199	0,2000	Российская Федерация, Новосибирская область, городской округ город Новосибирск, город Новосибирск, Дзержинский район, СНТ «Золотая горка»	-	-
133	54:35:011660:22	0,0641	Российская Федерация, Новосибирская область, городской округ город Новосибирск, город Новосибирск	-	-
134	54:35:011660:21	0,0510	Российская Федерация, Новосибирская область, городской округ город Новосибирск, город Новосибирск	54:35:011660:62, 54:35:011660:61, 54:35:011660:59	Новосибирская область, город Новосибирск, территория СНТ «Золотая Горка», участок № 4-35
135	54:35:011660:13	0,0972	Российская Федерация, Новосибирская область, городской округ город Новосибирск, город Новосибирск, СНТ «Золотая	54:35:011660:71, 54:35:011660:73	Новосибирская область, город Новосибирск, СНТ «Золотая Горка»

1	2	3	4	5	6
			горка», участок № 4-34		
136	54:35:011660:23	0,1200	Российская Федерация, Новосибирская область, городской округ город Новосибирск, город Новосибирск	-	-
137	54:35:011660:39	0,1127	Российская Федерация, Новосибирская область, городской округ город Новосибирск, город Новосибирск, Дзержинский район, СНТ «Золотая горка», участок № 5-35а	-	-
138	54:35:011660:41	0,0768	Российская Федерация, Новосибирская область, городской округ город Новосибирск, город Новосибирск, Дзержинский район, СНТ «Золотая горка», участок № 5-33	54:35:011660:78	Новосибирская область, город Новосибирск, СНТ «Золотая горка», участок № 5-33
139	54:35:011660:19	0,0720	Российская Федерация, Новосибирская область, городской округ город Новосибирск, город Новосибирск	-	-
140	54:35:011660:48	0,1200	Российская Федерация, Новосибирская область, городской округ город Новосибирск, город Новосибирск, СНТ «Золотая горка», участок № 5-30а	-	-
141	54:35:011660:50	0,01230	Российская Федерация, Новосибирская область, городской округ город Новосибирск, город Новосибирск, Дзержинский район, садоводческое некоммерческое товарищество «Золотая горка», участок № 5-23а	54:35:011660:60	Новосибирская область, город Новосибирск, СНТ «Золотая горка», здание 23/5а
142	54:35:011640:45	0,0500	Российская Федерация, Новосибирская область, городской округ город Новосибирск, город Новосибирск, Дзержинский район, садоводческое некоммерческое товарищество «Золотая горка», участок 6-1б	-	-
143	54:35:012015:15	0,0440	Российская Федерация, Новосибирская область, городской округ город Новосибирск, город Новосибирск, проспект Дзержинского	-	-
144	-	-	-	54:35:011845:33	Новосибирская область, город Новосибирск, пер. Верещагина, 53
145	-	-	-	54:35:012725:166	Новосибирская область, город Новосибирск, проспект Дзержинского, 111

1	2	3	4	5	6
146	-	-	-	54:35:011785:29	Новосибирская область, город Новосибирск, проспект Дзержинского, 95/1
147	-	-	-	54:35:012725:121	Новосибирская область, город Новосибирск, проспект Дзержинского, 99

Приложение 4

к проекту межевания территории, предусматривающему размещение линейного объекта транспортной инфраструктуры местного значения – «Реконструкция автомобильных дорог общего пользования по проспекту Дзержинского и Каменскому шоссе от ул. Ползунова до городской черты в Дзержинском районе»

ПЕРЕЧЕНЬ

кадастровых номеров существующих земельных участков, на которых линейный объект может быть размещен на условиях сервитута, публичного сервитута, их адреса или описание местоположения, перечень и адреса расположенных на таких земельных участках объектов недвижимого имущества

№ п/п	Условный номер части публичного сервитута	Кадастровый номер земельного участка	Вид разрешенного использования	Категория земель	Адрес/ местоположение	Площадь земельного участка, га	Площадь части земельного участка, попадающего под установление публичного сервитута, га	Правообладатель
1	2	3	4	5	6	7	8	9
Части публичного сервитута, предназначенного на период реконструкции автомобильных дорог общего пользования по проспекту Дзержинского и Каменскому шоссе от ул. Ползунова до городской черты в Дзержинском районе								
1	ЧЗУ1	-	-	-	-	-	1,2505	-
2	ЧЗУ2	54:35:012510:33	Для обслуживания гостиницы	Земли населенных пунктов	Российская Федерация, Новосибирская область, городской округ город Новосибирск,	0,3334	0,0011	Собственность – публичное акционерное общество «Объединенная авиастроительная корпорация»

1	2	3	4	5	6	7	8	9
					город Новосибирск, проспект Дзержинского, з/у 56			
3	ЧЗУЗ	54:35:012515:57	Обеспечение научной деятельности (3.9) - объекты для обеспечения научной деятельности; проведение научных исследований (3.9.2) - объекты для проведения научных изысканий, исследований и разработок; научно-исследовательские и проектные институты; научные центры; инновационные центры; государственные академии наук; опытно-конструкторские центры; проведение научных испытаний(3.9.3) - объекты для проведения изысканий, испытаний опытных промышлен-	Земли населенных пунктов	Местоположение установлено относительно ориентира, расположенного в границах участка. Ориентир административное здание. Почтовый адрес ориентира: обл. Новосибирская, г. Новосибирск, ул. Ползунова, 21	19,0096	0,0356	Собственность Российской Федерации; постоянное (бессрочное) пользование – федеральное автономное учреждение «Сибирский научно-исследовательский институт авиации им. С. А. Чаплыгина»

1	2	3	4	5	6	7	8	9
			ных образцов; объекты для размещения организаций, осуществляющих научные изыскания, исследования и разработки, научные и селекционные работы, ведение сельского и лесного хозяйства для получения ценных с научной точки зрения образцов растительного и животного мира					
4	ЧЗУ4	54:35:012510:8	Занимаемый зданиями школы и гаражом	Земли населенных пунктов	Местоположение установлено относительно ориентира, расположенного в границах участка. Ориентир - здание (школа). Почтовый адрес ориентира: Новосибирская область, город Новосибирск, проспект Дзержинского, 60	1,1909	0,0034	Собственность – город Новосибирск; постоянное (бессрочное) пользование – муниципальное бюджетное общеобразовательное учреждение города Новосибирска «Средняя общеобразовательная школа № 169»
5	ЧЗУ5	54:35:012065:58	Для индивидуального жилищного строительства	Земли населенных пунктов	Российская Федерация, Новосибирская область, город	0,1464	0,0151	Общая долевая собственность физических лиц

1	2	3	4	5	6	7	8	9
			ства (2.1)		Новосибирск, проспект Дзержинского, 64 - 66			
6	ЧЗУ6	54:35:012515:831	Занимаемый производственными зданиями	Земли населенных пунктов	Новосибирская область, город Новосибирск, проспект Дзержинского	0,8314	0,0138	Собственность – открытое акционерное общество «Научно-исследовательский институт автоматических приборов»
7	ЧЗУ7	54:35:012065:10	Для эксплуатации индивидуального жилого дома	Земли населенных пунктов	Местоположение установлено относительно ориентира, расположенного в границах участка. Ориентир - индивидуальный жилой дом. Почтовый адрес ориентира: Новосибирская область, город Новосибирск, проспект Дзержинского, 68 - 70	0,1219	0,0615	Общая долевая собственность физических лиц
8	ЧЗУ8	54:35:012515:830	Занимаемый производственными зданиями	Земли населенных пунктов	Новосибирская область, город Новосибирск, проспект Дзержинского	0,1167	0,0021	Собственность – открытое акционерное общество «Научно-исследовательский институт автоматических приборов»
9	ЧЗУ9	54:35:012515:45	Для обслуживания производственных зданий и завершения строительства здания	Земли населенных пунктов	Местоположение установлено относительно ориентира, расположенного в границах участка. Ориентир - здание.	3,3674	0,0286	Собственность – общество с ограниченной ответственностью «Династия»

1	2	3	4	5	6	7	8	9
					Почтовый адрес ориентира: Новосибирская область, город Новосибирск, проспект Дзержинского, 87			
10	ЧЗУ10	54:35:063447:317	Для индивидуального жилищного строительства	Земли населенных пунктов	Российская Федерация, Новосибирская область, город Новосибирск, 2-й пер. Седова	0,075	0,0072	Собственность – физическое лицо
11	ЧЗУ11	54:35:063447:318	Для индивидуального жилищного строительства	Земли населенных пунктов	Российская Федерация, Новосибирская область, город Новосибирск, 2-й пер. Седова	0,0742	0,0043	Собственность – физическое лицо
12	ЧЗУ12	54:35:012060:13	Для эксплуатации индивидуального жилого дома	Земли населенных пунктов	Местоположение установлено относительно ориентира, расположенного в границах участка. Ориентир - индивидуальный жилой дом. Почтовый адрес ориентира: Новосибирская область, город Новосибирск, проспект Дзержинского, 78а	0,0664	0,0389	Собственность – физическое лицо
13	ЧЗУ13	54:35:012060:12	Для эксплуатации индивидуального жилого дома	Земли населенных пунктов	Местоположение установлено относительно ориентира, расположенного	0,0548	0,0398	Общая долевая собственность физических лиц

1	2	3	4	5	6	7	8	9
					в границах участка. Ориентир - индивидуальный жилой дом. Почтовый адрес ориентира: Новосибирская область, город Новосибирск, ул. Седова, 105			
14	ЧЗУ14	54:35:012060:3	Занимаемый индивидуальным жилым домом	Земли населенных пунктов	Местоположение установлено относительно ориентира, расположенного в границах участка. Ориентир - индивидуальный жилой дом. Почтовый адрес ориентира: Новосибирская область, город Новосибирск, ул. Седова, 109	0,0551	0,0362	Постоянное (бессрочное) пользование физических лиц
15	ЧЗУ15	54:35:012060:17	Для эксплуатации индивидуального жилого дома	Земли населенных пунктов	Местоположение установлено относительно ориентира, расположенного в границах участка. Ориентир - индивидуальный жилой дом. Почтовый адрес ориентира: Новосибирская область, город Ново-	0,0648	0,0252	Общая долевая собственность физических лиц

1	2	3	4	5	6	7	8	9
					сибирск, ул. Седова, 113			
16	ЧЗУ16	54:35:012055:134	Для индивидуального жилищного строительства (2.1)	Земли населенных пунктов	Российская Федерация, Новосибирская область, городской округ город Новосибирск, город Новосибирск, ул. Седова, з/у 119	0,0962	0,0151	Собственность – физическое лицо
17	ЧЗУ17	54:35:011630:4	Для ведения садоводства	Земли населенных пунктов	Российская Федерация, Новосибирская область, город Новосибирск, Дзержинский район, территория садоводческого товарищества «Золотая горка», № 1/6а	0,0649	0,0167	Собственность – физическое лицо
18	ЧЗУ18	54:35:012055:8	Для малоэтажного индивидуального жилищного строительства	Земли населенных пунктов	Новосибирская область, город Новосибирск, Дзержинский район, ул. Седова, на земельном участке расположен двухэтажный индивидуальный жилой дом 123	0,0619	0,0098	Общая долевая собственность физических лиц
19	ЧЗУ19	54:35:012055:9	Для малоэтажного индивидуального жилищного строительства	Земли населенных пунктов	Местоположение установлено относительно ориентира, расположенного в границах участка. Почтовый адрес	0,0621	0,0037	Общая долевая собственность физических лиц

1	2	3	4	5	6	7	8	9
					ориентира: Новосибирская область, город Новосибирск, ул. Седова, 125			
20	ЧЗУ20	54:35:012055:3	Для обслуживания индивидуального жилого дома	Земли населенных пунктов	Местоположение установлено относительно ориентира, расположенного в границах участка. Ориентир - индивидуальный жилой дом. Почтовый адрес ориентира: Новосибирская область, город Новосибирск, проспект Дзержинского, 94	0,1129	0,0028	Общая долевая собственность физических лиц
21	ЧЗУ21	54:35:011785:5	Занимаемый индивидуальным жилым домом	Земли населенных пунктов	Местоположение установлено относительно ориентира, расположенного в границах участка. Ориентир - индивидуальный жилой дом. Почтовый адрес ориентира: область Новосибирская, город Новосибирск, тупик Грекова, 4	0,0419	0,0034	Общая долевая собственность физических лиц
22	ЧЗУ22	54:35:011790:154	Для индивидуального жилищного строительства	Земли населенных пунктов	Российская Федерация, Новосибирская область, го-	0,0915	0,0033	Собственность – физическое лицо

1	2	3	4	5	6	7	8	9
			ства (2.1)		родской округ город Новосибирск, город Новосибирск, пер. Циолковского, з/у 12			
23	ЧЗУ23	54:35:012040:137	Для индивидуального жилищного строительства (2.1)	Земли населенных пунктов	Новосибирская область, город Новосибирск, ул. Седова, з/у 152	0,1	0,0149	Собственность – физическое лицо
24	ЧЗУ24	54:35:011790:4	Занимаемый индивидуальным жилым домом	Земли населенных пунктов	Местоположение установлено относительно ориентира, расположенного в границах участка. Ориентир - индивидуальный жилой дом. Почтовый адрес ориентира: область Новосибирская, город Новосибирск, ул. Вережагина, 12	0,0442	0,0012	Общая долевая собственность физических лиц
25	ЧЗУ25	54:35:012025:14	Для эксплуатации индивидуального жилого дома	Земли населенных пунктов	Местоположение установлено относительно ориентира, расположенного в границах участка. Ориентир - индивидуальный жилой дом. Почтовый адрес ориентира: Новосибирская область, город Ново-	0,0597	0,0001	Общая долевая собственность физических лиц

1	2	3	4	5	6	7	8	9
					сибирск, ул. Вере- щагина, 14			
26	ЧЗУ26	54:35:012025:2	Занимаемый ин- дивидуальным жилым домом	Земли насе- ленных пунктов	Местоположение установлено отно- сительно ориенти- ра, расположенного в границах участка. Ориентир - индиви- дуальный жилой дом. Почтовый ад- рес ориентира: Но- восибирская об- ласть, город Ново- сибирск, ул. Вере- щагина, 16.	0,0424	0,0015	Данные о правообладателе отсутствуют
27	ЧЗУ27	54:35:012025:19	Для эксплуатации индивидуального жилого дома	Земли насе- ленных пунктов	Местоположение установлено отно- сительно ориенти- ра, расположенного в границах участка. Ориентир - индиви- дуальный жилой дом. Почтовый ад- рес ориентира: об- ласть Новосибир- ская, город Ново- сибирск, ул. Вере- щагина, 18	0,0414	0,0002	Собственность – физиче- ское лицо
28	ЧЗУ28	54:35:012020:7	Для эксплуатации индивидуального жилого дома	Земли насе- ленных пунктов	Местоположение установлено отно- сительно ориенти- ра, расположенного в границах участка.	0,0672	0,0212	Общая долевая собствен- ность физических лиц

1	2	3	4	5	6	7	8	9
					Ориентир - индивидуальный жилой дом. Почтовый адрес ориентира: Новосибирская область, город Новосибирск, пер. Дежнева, 2а			
29	ЧЗУ29	54:35:012020:1	Занимаемый индивидуальным жилым домом	Земли населенных пунктов	Местоположение установлено относительно ориентира, расположенного в границах участка. Ориентир - индивидуальный жилой дом. Почтовый адрес ориентира: Новосибирская область, город Новосибирск, ул. Вережцагина, 40	0,0475	0,0031	Собственность – физическое лицо
30	ЧЗУ30	54:35:012020:5	Для эксплуатации индивидуального жилого дома	Земли населенных пунктов	Местоположение установлено относительно ориентира, расположенного в границах участка. Ориентир - индивидуальный жилой дом. Почтовый адрес ориентира: Новосибирская область, город Новосибирск, ул. Вере-	0,0458	0,0052	Собственность – физическое лицо

1	2	3	4	5	6	7	8	9
					щagina, 42			
31	ЧЗУ31	54:35:012015:16	Гостиничное обслуживание (4.7) - гостиницы	Земли населенных пунктов	Новосибирская область, город Новосибирск, проспект Дзержинского	1,0443	0,2566	Данные о правообладателе отсутствуют; аренда – общество с ограниченной ответственностью «Архитектурно-Строительная Мастерская Тимушкина и К»
32	ЧЗУ32	54:35:012015:15	Для размещения и эксплуатации автомойки и ремонтно-технической мастерской	Земли населенных пунктов	Новосибирская область, город Новосибирск, проспект Дзержинского	0,044	0,0239	Данные о правообладателе отсутствуют; аренда – физическое лицо
33	ЧЗУ33	54:35:011610:16	Для ведения садоводства	Земли населенных пунктов	Российская Федерация, Новосибирская область, городской округ город Новосибирск, город Новосибирск, территория садоводческого некоммерческого товарищества «Золотая горка», на земельном участке расположен жилой дом № 92/1	0,0753	0,007	Собственность – физическое лицо
34	ЧЗУ34	54:35:011660:57	Коммунальное обслуживание (3.1) - гаражи и мастерские для обслуживания уборочной и ава-	Земли населенных пунктов	Новосибирская область, город Новосибирск	0,12	0,0289	Общая долевая собственность физических лиц

1	2	3	4	5	6	7	8	9
			рийной техники					
35	ЧЗУ35	54:35:011660:31	Для ведения садоводства	Земли населенных пунктов	Российская Федерация, Новосибирская область, городской округ город Новосибирск, территория садоводческого некоммерческого товарищества «Золотая Горка», з/у 32а/4	0,1095	0,0175	Собственность – физическое лицо
36	ЧЗУ36	54:35:011660:32	Для ведения садоводства	Земли населенных пунктов	Местоположение установлено относительно ориентира, расположенного в границах участка. Ориентир - СНТ «Золотая горка», участок № 4-30а. Почтовый адрес ориентира: Новосибирская область, город Новосибирск, Дзержинский район	0,0775	0,0129	Собственность – физическое лицо
37	ЧЗУ37	54:35:011660:10	Для ведения садоводства	Земли населенных пунктов	Местоположение установлено относительно ориентира, расположенного в границах участка. Почтовый адрес ориентира: Новосибирская область,	0,0786	0,0038	Собственность – физическое лицо

1	2	3	4	5	6	7	8	9
					город Новосибирск, СНТ «Золотая горка», участок № 4-30			
38	ЧЗУ38	54:35:011660:35	Для ведения садоводства	Земли населенных пунктов	Новосибирская область, город Новосибирск, Дзержинский район, СНТ «Золотая горка», участок № 5-38	0,066	0,003	Собственность – физическое лицо
39	ЧЗУ39	54:35:011660:16	Для ведения садоводства	Земли населенных пунктов	Местоположение установлено относительно ориентира, расположенного в границах участка. Почтовый адрес ориентира: Новосибирская область, город Новосибирск, СНТ «Золотая горка», участок № 5-36	0,0652	0,0128	Собственность – физическое лицо
40	ЧЗУ40	54:35:011640:4	Для обслуживания складского комплекса	Земли населенных пунктов	Местоположение установлено относительно ориентира, расположенного в границах участка. Ориентир - здание (овощехранилище). Почтовый адрес ориентира: Новосибирская область, город Новосибирск, проспект Дзержинского, 169	0,5002	0,0399	Общая совместная собственность – физическое лицо

1	2	3	4	5	6	7	8	9
41	ЧЗУ41	54:35:011640:10	Для обслуживания складского комплекса	Земли населенных пунктов	Местоположение установлено относительно ориентира, расположенного в границах участка. Ориентир - цистерны. Почтовый адрес ориентира: Новосибирская область, город Новосибирск, проспект Дзержинского, 169	0,2537	0,0328	Собственность – физическое лицо
42	ЧЗУ42	54:35:011640:7	Для обслуживания складского комплекса	Земли населенных пунктов	Местоположение установлено относительно ориентира, расположенного в границах участка. Ориентир - здание (склад). Почтовый адрес ориентира: Новосибирская область, город Новосибирск, проспект Дзержинского, 169	1,3867	0,1784	Собственность – физическое лицо
43	ЧЗУ43	54:35:011640:54	Ведение садоводства (13.2) - садовые дома	Земли населенных пунктов	Новосибирская область, город Новосибирск, СНТ Золотая горка, участок 6-12а	0,0401	0,0041	Собственность – физическое лицо
44	ЧЗУ44	54:35:011640:14	Для ведения садоводства	Земли населенных пунктов	Местоположение установлено относительно ориентира, расположенного	0,0537	0,009	Собственность – физическое лицо

1	2	3	4	5	6	7	8	9
					в границах участка. Почтовый адрес ориентира: Новосибирская область, город Новосибирск, СНТ «Золотая горка», участок № 6-8а			
45	ЧЗУ45	54:35:011890:402	Склады; производственные базы	Земли населенных пунктов	Новосибирская область, город Новосибирск, проспект Дзержинского	1,5779	0,0177	Собственность – физическое лицо
46	ЧЗУ46	54:35:000000:496	Для ведения садоводства	Земли населенных пунктов	Местоположение установлено относительно ориентира, расположенного в границах участка. Ориентир - СНТ «Золотая горка», участок № 6-2. Почтовый адрес ориентира: Новосибирская область, город Новосибирск, Дзержинский район	0,0864	0,0096	Собственность – физическое лицо
47	ЧЗУ47	54:35:012065:11	Для возведения жилого одноэтажного кирпичного дома	Земли населенных пунктов	Местоположение установлено относительно ориентира, расположенного в границах участка. Ориентир - индивидуальный жилой дом. Почтовый адрес ориентира:	0,0672	0,0344	Собственность – физическое лицо

1	2	3	4	5	6	7	8	9
					предыдущий адрес: Новосибирская область, город Новосибирск, 2-й пер. Седова, 2 - изменен в соответствии с приказом №1 683-од от 26.10.2010			
48	ЧЗУ48	54:35:012060:10	Для эксплуатации индивидуального жилого дома	Земли населенных пунктов	Местоположение установлено относительно ориентира, расположенного в границах участка. Ориентир - индивидуальный жилой дом. Почтовый адрес ориентира: Новосибирская область город Новосибирск, проспект Дзержинского, 76	0,0721	0,0068	Общая долевая собственность физических лиц
49	ЧЗУ49	54:35:012060:2	Занимаемый индивидуальным жилым домом	Земли населенных пунктов	Местоположение установлено относительно ориентира, расположенного в границах участка. Ориентир - индивидуальный жилой дом. Почтовый адрес ориентира: Новосибирская область, город Ново-	0,0532	0,0040	Собственность – физическое лицо

1	2	3	4	5	6	7	8	9
					сибирск, проспект Дзержинского, 78			
50	ЧЗУ50	54:35:012060:153	Для индивидуального жилищного строительства (2.1)	Земли населенных пунктов	Российская Федерация, Новосибирская область, городской округ город Новосибирск, город Новосибирск, пер. 3-й Седова, з/у 4	0,0563	0,0187	Общая совместная собственность – физическое лицо
51	ЧЗУ51	54:35:012055:132	Земельные участки (территории) общего пользования (12.0) - объекты улично-дорожной сети; объекты благоустройства территории	Земли населенных пунктов	Российская Федерация, Новосибирская область, городской округ город Новосибирск, город Новосибирск, ул. Седова, з/у 1216	0,0113	0,0048	Данные о правообладателе отсутствуют
52	ЧЗУ52	54:35:012055:19	Индивидуальные жилые дома	Земли населенных пунктов	Новосибирская область, город Новосибирск, проспект Дзержинского, на земельном участке расположен индивидуальный жилой дом, адрес: Новосибирская область, город Новосибирск, проспект Дзержинского, 92	0,0585	0,0035	Общая долевая собственность физических лиц
53	ЧЗУ53	54:35:011785:7	Для обслуживания индивидуальных	Земли населенных	Местоположение установлено отно-	0,0555	0,0002	Собственность – физическое лицо

1	2	3	4	5	6	7	8	9
			ного жилого дома	пунктов	сительно ориенти- ра, расположенного в границах участка. Ориентир - индиви- дуальный жилой дом. Почтовый ад- рес ориентира: Но- восибирская об- ласть, город Ново- сибирск, проспект Дзержинского, 95			
54	ЧЗУ54	54:35:011785:9	Для эксплуатации индивидуального жилого дома	Земли насе- ленных пунктов	Местоположение установлено отно- сительно ориенти- ра, расположенного в границах участка. Ориентир - индиви- дуальный жилой дом. Почтовый ад- рес ориентира: Но- восибирская об- ласть, город Ново- сибирск, тупик Грекова, 1	0,0405	0,0223	Собственность – физиче- ское лицо
55	ЧЗУ55	54:35:012035:1	Для эксплуатации индивидуального жилого дома	Земли насе- ленных пунктов	Местоположение установлено отно- сительно ориенти- ра, расположенного в границах участка. Ориентир - индиви- дуальный жилой дом. Почтовый ад- рес ориентира: Но-	0,0794	0,0009	Собственность – физиче- ское лицо

1	2	3	4	5	6	7	8	9
					новосибирская область, город Новосибирск, проспект Дзержинского, 98			
56	ЧЗУ56	54:35:011785:8	Для эксплуатации индивидуального жилого дома	Земли населенных пунктов	Местоположение установлено относительно ориентира, расположенного в границах участка. Ориентир - индивидуальный жилой дом. Почтовый адрес ориентира: Новосибирская область, город Новосибирск, ул. Грекова, 1	0,0542	0,0133	Собственность – физическое лицо
57	ЧЗУ57	54:35:011790:38	Индивидуальные жилые дома	Земли населенных пунктов	Новосибирская область, город Новосибирск, проспект Дзержинского, 101	0,0549	0,0141	Собственность – физическое лицо
58	ЧЗУ58	54:35:011790:153	Для индивидуального жилищного строительства (2.1)	Земли населенных пунктов	Российская Федерация, Новосибирская область, городской округ город Новосибирск, город Новосибирск, проспект Дзержинского, з/у 103	0,0522	0,0103	Собственность – физическое лицо
59	ЧЗУ59	54:35:011790:13	Для эксплуатации индивидуального жилого дома	Земли населенных пунктов	Местоположение установлено относительно ориентира, расположенного	0,044	0,0019	Собственность – физическое лицо

1	2	3	4	5	6	7	8	9
					в границах участка. Ориентир - индивидуальный жилой дом. Почтовый адрес ориентира: Новосибирская область, город Новосибирск, проспект Дзержинского, 107			
60	ЧЗУ60	54:35:012040:8	Занимаемый индивидуальным жилым домом	Земли населенных пунктов	Местоположение установлено относительно ориентира, расположенного в границах участка. Ориентир - индивидуальный жилой дом. Почтовый адрес ориентира: Новосибирская область, город Новосибирск, ул. Седова, 154	0,0459	0,0168	Общая долевая собственность физических лиц
61	ЧЗУ61	54:35:012040:23	Для индивидуального жилищного строительства (2.1) – индивидуальные жилые дома	Земли населенных пунктов	Российская Федерация, Новосибирская область, город Новосибирск, ул. Седова	0,0520	0,0011	Собственность – физическое лицо
62	ЧЗУ62	54:35:011790:12	Для эксплуатации индивидуального жилого дома	Земли населенных пунктов	Местоположение установлено относительно ориентира, расположенного в границах участка.	0,0484	0,0008	Собственность – физическое лицо

1	2	3	4	5	6	7	8	9
					Ориентир - индивидуальный жилой дом. Почтовый адрес ориентира: Новосибирская область, город Новосибирск, проспект Дзержинского, 113			
63	ЧЗУ63	54:35:011790:40	Для индивидуального жилищного строительства (2.1) – индивидуальные жилые дома	Земли населенных пунктов	Новосибирская область, город Новосибирск, проспект Дзержинского, 115	0,0450	0,0021	Собственность – физическое лицо
64	ЧЗУ64	54:35:011790:11	Для эксплуатации индивидуального жилого дома	Земли населенных пунктов	Местоположение установлено относительно ориентира, расположенного в границах участка. Ориентир - индивидуальный жилой дом. Почтовый адрес ориентира: Новосибирская область, город Новосибирск, проспект Дзержинского, 119	0,0472	0,0059	Собственность – физическое лицо
65	ЧЗУ65	54:35:011790:3	Занимаемый индивидуальным жилым домом	Земли населенных пунктов	Местоположение установлено относительно ориентира, расположенного в границах участка. Ориентир - индиви-	0,0707	0,0109	Общая долевая собственность физических лиц

1	2	3	4	5	6	7	8	9
					дуальный жилой дом. Почтовый адрес ориентира: Новосибирская область, город Новосибирск, проспект Дзержинского, 121			
66	ЧЗУ66	54:35:012065:7	Для эксплуатации индивидуального жилого дома	Земли населенных пунктов	Местоположение установлено относительно ориентира, расположенного в границах участка. Ориентир - индивидуальный жилой дом. Почтовый адрес ориентира: Новосибирская область, город Новосибирск, проспект Дзержинского, 72	0,0468	0,0253	Общая долевая собственность физических лиц
67	ЧЗУ67	54:35:012025:6	Магазины продовольственных, непродовольственных и смешанных товаров, торговые комплексы	Земли населенных пунктов	Местоположение установлено относительно ориентира, расположенного в границах участка. Ориентир - индивидуальный жилой дом. Почтовый адрес ориентира: Новосибирская область, город Новосибирск, проспект Дзержинского, 125	0,0424	0,0005	Собственность – физическое лицо

1	2	3	4	5	6	7	8	9
68	ЧЗУ68	54:35:012025:17	Магазины продовольственных, промышленных и смешанных товаров, торговые комплексы микрорайонного значения	Земли населенных пунктов	Местоположение установлено относительно ориентира, расположенного в границах участка. Ориентир - индивидуальный жилой дом. Почтовый адрес ориентира: Новосибирская область, город Новосибирск, проспект Дзержинского, 127	0,0369	0,0018	Собственность – физическое лицо; аренда – общество с ограниченной ответственностью «Беркут»
69	ЧЗУ69	54:35:012025:16	Для возведения жилого одноэтажного дома	Земли населенных пунктов	Местоположение установлено относительно ориентира, расположенного в границах участка. Почтовый адрес ориентира: Новосибирская область, город Новосибирск, проспект Дзержинского, 129	0,0491	0,0012	Собственность – физическое лицо
70	ЧЗУ70	54:35:012025:5	Для обслуживания индивидуального жилого дома	Земли населенных пунктов	Местоположение установлено относительно ориентира, расположенного в границах участка. Ориентир - индивидуальный жилой дом. Почтовый адрес ориентира: Но-	0,0491	0,0005	Общая долевая собственность физических лиц

1	2	3	4	5	6	7	8	9
					новосибирская область, город Новосибирск, проспект Дзержинского, 131			
71	ЧЗУ71	54:35:012025:21	Для эксплуатации индивидуального жилого дома	Земли населенных пунктов	Местоположение установлено относительно ориентира, расположенного в границах участка. Ориентир - индивидуальный жилой дом. Почтовый адрес ориентира: Новосибирская область, город Новосибирск, проспект Дзержинского, 133	0,0411	0,0011	Собственность – физическое лицо
72	ЧЗУ72	54:35:012025:4	Занимаемый индивидуальным жилым домом	Земли населенных пунктов	Местоположение установлено относительно ориентира, расположенного в границах участка. Ориентир - индивидуальный жилой дом. Почтовый адрес ориентира: Новосибирская область, город Новосибирск, проспект Дзержинского, 135	0,0413	0,0065	Собственность – физическое лицо
73	ЧЗУ73	54:35:012025:8	Для эксплуатации индивидуального жилого дома	Земли населенных пунктов	Местоположение установлено относительно ориентира	0,0395	0,0081	Общая совместная собственность – физическое лицо

1	2	3	4	5	6	7	8	9
					ра, расположенного в границах участка. Ориентир - индивидуальный жилой дом. Почтовый адрес ориентира: Новосибирская область, город Новосибирск, проспект Дзержинского, 137			
74	ЧЗУ74	54:35:012025:155	Для индивидуального жилищного строительства (2.1)	Земли населенных пунктов	Российская Федерация, городской округ город Новосибирск, город Новосибирск, проспект Дзержинского, з/у 139	0,0420	0,0080	Собственность – физическое лицо
75	ЧЗУ75	54:35:012025:13	Для эксплуатации индивидуального жилого дома	Земли населенных пунктов	Местоположение установлено относительно ориентира, расположенного в границах участка. Ориентир - индивидуальный жилой дом. Почтовый адрес ориентира: Новосибирская область, город Новосибирск, проспект Дзержинского, 141	0,0601	0,0025	Общая долевая собственность физических лиц
76	ЧЗУ76	54:35:012025:12	Для эксплуатации индивидуального жилого дома	Земли населенных пунктов	Местоположение установлено относительно ориентира,	0,0555	0,0044	Собственность – физическое лицо

1	2	3	4	5	6	7	8	9
					ра, расположенного в границах участка. Ориентир - индивидуальный жилой дом. Почтовый адрес ориентира: Новосибирская область, город Новосибирск, проспект Дзержинского, 145			
77	ЧЗУ77	54:35:012025:40	Индивидуальные жилые дома	Земли населенных пунктов	Новосибирская область, город Новосибирск, проспект Дзержинского. На земельном участке расположен индивидуальный жилой дом по адресу: Новосибирская область, город Новосибирск, проспект Дзержинского, 147	0,0370	0,0105	Собственность – физическое лицо
78	ЧЗУ78	54:35:012025:10	Для эксплуатации индивидуального жилого дома	Земли населенных пунктов	Местоположение установлено относительно ориентира, расположенного в границах участка. Ориентир - индивидуальный жилой дом. Почтовый адрес ориентира: Новосибирская область, город Ново-	0,0478	0,0132	Собственность – физическое лицо

1	2	3	4	5	6	7	8	9
					сибирск, проспект Дзержинского, 149			
79	ЧЗУ79	54:35:012025:24	Магазины; магазины кулинарии, магазины-пекарни; розничные рынки; аптеки; объекты бытового обслуживания	Земли населенных пунктов	Новосибирская область, город Новосибирск, проспект Дзержинского	0,0567	0,0016	Собственность – физическое лицо
80	ЧЗУ80	54:35:012020:17	Для индивидуального жилищного строительства (2.1); магазины (4.4)	Земли населенных пунктов	Российская Федерация, Новосибирская область, городской округ город Новосибирск, город Новосибирск, проспект Дзержинского, з/у 157	0,1000	0,011	Общая долевая собственность физических лиц
81	ЧЗУ81	54:35:012020:2	Для индивидуального жилищного строительства (2.1); магазины (4.4)	Земли населенных пунктов	Местоположение установлено относительно ориентира, расположенного в границах участка. Ориентир - индивидуальный жилой дом. Почтовый адрес ориентира: Новосибирская область, город Новосибирск, проспект Дзержинского, 159	0,0750	0,0015	Общая долевая собственность физических лиц
82	ЧЗУ82	54:35:012020:9	Для эксплуатации индивидуального жилого дома	Земли населенных пунктов	Местоположение установлено относительно ориентира	0,0466	0,0089	Собственность – физическое лицо

1	2	3	4	5	6	7	8	9
					ра, расположенного в границах участка. Ориентир - индивидуальный жилой дом. Почтовый адрес ориентира: Новосибирская область, город Новосибирск, ул. Верещагина, 44			
83	ЧЗУ83	54:35:012020:13	Индивидуальные жилые дома	Земли населенных пунктов	Новосибирская область, город Новосибирск, ул. Верещагина, на земельном участке расположен индивидуальный жилой дом 46	0,0688	0,0128	Собственность – физическое лицо
84	ЧЗУ84	54:35:012020:15	Индивидуальные жилые дома	Земли населенных пунктов	Новосибирская область, город Новосибирск, ул. Верещагина. На земельном участке расположен индивидуальный жилой дом по адресу: Новосибирская область, город Новосибирск, ул. Верещагина, 48	0,073	0,0202	Общая долевая собственность физических лиц
85	ЧЗУ85	54:35:012020:8	Для индивидуального жилищного строительства (2.1); магази-	Земли населенных пунктов	Местоположение установлено относительно ориентира, расположенного	0,1	0,0045	Общая долевая собственность физических лиц

1	2	3	4	5	6	7	8	9
			ны (4.4)		в границах участка. Ориентир - индивидуальный жилой дом. Почтовый адрес ориентира: Новосибирская область, город Новосибирск, ул. Верецагина, 50			
86	ЧЗУ86	54:35:011845:43	Для индивидуального жилищного строительства (2.1) – индивидуальные жилые дома	Земли населенных пунктов	Российская Федерация, Новосибирская область, городской округ город Новосибирск, город Новосибирск, ул. Верецагина, з/у 55	0,0573	0,0012	Собственность – физическое лицо
87	ЧЗУ87	54:35:011850:18	Для ведения садоводства	Земли населенных пунктов	Местоположение установлено относительно ориентира, расположенного в границах участка. Ориентир - СНТ «Золотая горка», участок № 7-55. Почтовый адрес ориентира: Новосибирская область, город Новосибирск	0,0759	0,0098	Собственность – физическое лицо
88	ЧЗУ88	54:35:011850:19	Для ведения садоводства	Земли населенных пунктов	Местоположение установлено относительно ориентира, расположенного	0,0632	0,0514	Собственность – физическое лицо

1	2	3	4	5	6	7	8	9
					в границах участка. Почтовый адрес ориентира: Новоси- бирская область, город Новосибирск, СНТ «Золотая гор- ка», участок № 7-56			
89	ЧЗУ89	54:35:011855:17	Магазины	Земли насе- ленных пунктов	Новосибирская об- ласть, город Ново- сибирск, СНТ «Зо- лотая горка», уча- сток № 2-63	0,1200	0,0149	Собственность – физиче- ское лицо
90	ЧЗУ90	54:35:011855:21	Строительные площадки	Земли насе- ленных пунктов	Новосибирская об- ласть, город Ново- сибирск, СНТ «Зо- лотая горка», уча- сток № 2-61а	0,1063	0,0046	Общая совместная соб- ственность – физическое лицо
91	ЧЗУ91	54:35:011855:11	Для ведения садо- водства	Земли насе- ленных пунктов	Местоположение установлено отно- сительно ориенти- ра, расположенного в границах участка. Ориентир - СНТ «Золотая горка», участок № 2-57. Почтовый адрес ориентира: Новоси- бирская область, город Новосибирск, Дзержинский район	0,0814	0,0058	Собственность – физиче- ское лицо
92	ЧЗУ92	54:35:011855:9	Для ведения садо- водства	Земли насе- ленных пунктов	Местоположение установлено отно- сительно ориенти-	0,0675	0,0115	Собственность – физиче- ское лицо

1	2	3	4	5	6	7	8	9
					ра, расположенного в границах участка. Ориентир - СНТ «Золотая горка», участок № 2-55. Почтовый адрес ориентира: Новосибирская область, город Новосибирск, Дзержинский район			
93	ЧЗУ93	54:35:011855:26	Ведение садоводства (13.2) - садовые дома	Земли населенных пунктов	Новосибирская область, город Новосибирск, район Дзержинский, СНТ «Золотая горка»	0,0636	0,001	Собственность – физическое лицо
94	ЧЗУ94	54:35:011610:49	Для ведения садоводства	Земли населенных пунктов	Новосибирская область, город Новосибирск, СНТ «Золотая горка», участок № 1-94	0,0981	0,0197	Собственность – физическое лицо
95	ЧЗУ95	54:35:011660:58	Земельные участки, предназначенные для ведения садоводства	Земли населенных пунктов	Новосибирская область, город Новосибирск. На земельном участке расположен жилой дом по адресу: Новосибирская область, Дзержинский район, город Новосибирск, СНТ «Золотая горка», 2-366	0,0668	0,0179	Общая долевая собственность физических лиц
96	ЧЗУ96	54:35:011660:74	Ведение садоводства (13.2) - садо-	Земли населенных	Российская Федерация, Новосиби-	0,0822	0,0084	Собственность – физическое лицо

1	2	3	4	5	6	7	8	9
			вые дома	пунктов	ская область, городской округ город Новосибирск, город Новосибирск, территория Садоводческого товарищества «Золотая горка», на земельном участке расположен жилой дом 33/4			
97	ЧЗУ97	54:35:011660:43	Садовые земельные участки	Земли населенных пунктов	Новосибирская область, город Новосибирск, Дзержинский район, СНТ «Золотая горка», участок № 4-32а	0,0808	0,0109	Собственность – физическое лицо
98	ЧЗУ98	54:35:011660:34	Для ведения садоводства	Земли населенных пунктов	Местоположение установлено относительно ориентира, расположенного в границах участка. Почтовый адрес ориентира: Новосибирская область, город Новосибирск, Дзержинский район, СНТ «Золотая горка», участок № 5-33а.	0,0928	0,0021	Собственность – физическое лицо
99	ЧЗУ99	54:35:011660:29	Для ведения садоводства	Земли населенных пунктов	Местоположение установлено относительно ориентира,	0,0646	0,0018	Собственность – физическое лицо

1	2	3	4	5	6	7	8	9
					ра, расположенного в границах участка. Ориентир - СНТ «Золотая горка», участок № 5-29. Почтовый адрес ориентира: Новосибирская область, город Новосибирск, Дзержинский район			
100	ЧЗУ100	54:35:011660:44	Садовые земельные участки	Земли населенных пунктов	Новосибирская область, город Новосибирск, Дзержинский район, СНТ «Золотая горка», участок № 5-22а	0,0963	0,0255	Собственность – физическое лицо
101	ЧЗУ101	54:35:011640:9	Для обслуживания складского комплекса	Земли населенных пунктов	Местоположение установлено относительно ориентира, расположенного за пределами участка. Ориентир - цистерны. Участок находится примерно в 2 метрах по направлению на юго-восток от ориентира. Почтовый адрес ориентира: Новосибирская область, город Новосибирск, проспект Дзержинского, 169	0,0958	0,0063	Собственность – физическое лицо

1	2	3	4	5	6	7	8	9
102	ЧЗУ102	54:35:011640:46	Ведение садоводства (13.2) - садовые дома	Земли населенных пунктов	Новосибирская область, город Новосибирск, СНТ «Золотая горка», участок № 6-8в	0,0557	0,0176	Собственность – физическое лицо
103	ЧЗУ103	54:35:011640:48	Ведение садоводства (13.2) - жилые дома, садовые дома, хозяйственные постройки и гаражи для собственных нужд	Земли населенных пунктов	Новосибирская область, город Новосибирск, СНТ «Золотая горка», участок № 6-8б	0,078	0,0053	Собственность – физическое лицо

Приложение 5

к проекту межевания территории, предусматривающему размещение линейного объекта транспортной инфраструктуры местного значения – «Реконструкция автомобильных дорог общего пользования по проспекту Дзержинского и Каменскому шоссе от ул. Ползунова до городской черты в Дзержинском районе»

ПЕРЕЧЕНЬ координат характерных точек образуемых земельных участков

ЭТАП I

№ точки	Координаты	
	X	Y
1	2	3
ЗУ1		
1	492104.440	4203156.980
2	492130.990	4203188.480
3	492126.450	4203192.220
4	492125.800	4203191.450
5	492122.530	4203193.840
6	492117.930	4203197.950
7	492088.310	4203171.900
8	492092.430	4203167.400
9	492096.530	4203163.790
10	492100.910	4203160.200
ЗУ2		
11	492146.510	4203228.670
12	492130.200	4203208.740
6	492117.930	4203197.950
5	492122.530	4203193.840
4	492125.800	4203191.450
3	492126.450	4203192.220
13	492131.590	4203188.000
14	492131.800	4203188.010
15	492157.020	4203219.750
16	492152.580	4203223.860
17	492152.060	4203223.600
ЗУ3		
15	492157.020	4203219.750
18	492166.440	4203231.880
19	492156.820	4203241.220
20	492155.210	4203239.300
11	492146.510	4203228.670
17	492152.060	4203223.600
16	492152.580	4203223.860

1	2	3
3Y4		
18	492166.440	4203231.880
21	492181.940	4203250.410
22	492173.460	4203260.310
23	492165.050	4203251.020
19	492156.820	4203241.220
3Y5		
24	492202.280	4203303.820
25	492184.210	4203276.130
26	492179.650	4203278.980
27	492179.120	4203279.130
28	492178.600	4203278.530
29	492181.880	4203275.160
30	492193.980	4203263.470
31	492215.910	4203292.230
32	492214.740	4203293.260
3Y6		
33	492232.300	4203313.730
34	492231.360	4203314.600
35	492221.390	4203322.340
36	492219.160	4203324.190
37	492215.840	4203321.180
38	492214.560	4203322.490
39	492212.850	4203320.010
24	492202.280	4203303.820
32	492214.740	4203293.260
31	492215.910	4203292.230
3Y7		
33	492232.300	4203313.730
40	492235.920	4203317.930
41	492230.570	4203322.550
42	492224.190	4203327.580
43	492221.050	4203331.220
44	492220.770	4203331.520
38	492214.560	4203322.490
37	492215.840	4203321.180
36	492219.160	4203324.190
35	492221.390	4203322.340
34	492231.360	4203314.600
3Y8		
45	492233.070	4203349.400
44	492220.770	4203331.520
43	492221.050	4203331.220
46	492224.420	4203334.920
47	492235.030	4203347.580
3Y9		
48	492249.290	4203363.210
49	492245.370	4203367.280
45	492233.070	4203349.400
47	492235.030	4203347.580

1	2	3
3Y10		
48	492249.290	4203363.210
50	492265.450	4203381.320
51	492261.650	4203385.630
52	492259.720	4203388.130
49	492245.370	4203367.280
3Y11		
53	492285.370	4203404.050
54	492277.150	4203413.470
55	492267.280	4203399.120
52	492259.720	4203388.130
51	492261.650	4203385.630
56	492270.090	4203392.270
57	492271.930	4203393.130
58	492280.690	4203400.450
59	492282.390	4203401.880
60	492283.750	4203402.710
3Y12		
61	492301.660	4203438.770
62	492297.220	4203433.920
63	492298.990	4203431.390
64	492304.500	4203435.350
65	492302.760	4203436.660
66	492312.400	4203446.710
67	492311.050	4203448.470
68	492305.450	4203442.850
69	492309.340	4203445.110
3Y13		
70	492357.130	4203455.440
71	492346.660	4203467.880
72	492340.480	4203479.030
73	492334.840	4203472.330
74	492339.180	4203464.220
75	492351.380	4203449.690
3Y14		
76	492364.850	4203489.130
77	492359.740	4203495.520
78	492356.760	4203498.360
72	492340.480	4203479.030
71	492346.660	4203467.880
70	492357.130	4203455.440
79	492366.800	4203464.030
80	492366.620	4203464.370
81	492373.670	4203473.070
82	492372.650	4203475.970
83	492368.340	4203480.480
84	492370.150	4203482.500
3Y15		
85	492386.070	4203532.020
86	492385.520	4203532.500

1	2	3
87	492372.310	4203516.820
88	492386.540	4203499.900
89	492388.690	4203497.920
90	492389.130	4203497.830
91	492392.340	4203494.360
92	492406.730	4203511.550
93	492403.520	4203515.170
94	492403.240	4203514.910
95	492398.830	4203518.690
3Y16		
96	492432.940	4203449.710
97	492435.100	4203452.150
98	492440.730	4203459.350
99	492441.500	4203470.250
100	492440.810	4203473.130
101	492440.700	4203473.920
102	492434.530	4203474.960
103	492428.580	4203475.940
104	492415.610	4203463.190
105	492419.660	4203446.810
106	492427.450	4203450.460
3Y17		
107	492441.200	4203465.980
98	492440.730	4203459.350
108	492449.160	4203470.120
109	492453.890	4203474.170
110	492440.420	4203474.600
101	492440.700	4203473.920
100	492440.810	4203473.130
99	492441.500	4203470.250
3Y18		
111	492472.710	4203491.920
112	492475.400	4203491.710
113	492491.230	4203517.380
114	492471.130	4203517.880
3Y19		
115	492511.300	4203549.760
116	492522.480	4203562.070
117	492520.690	4203563.520
118	492516.880	4203565.800
119	492515.340	4203567.510
120	492507.590	4203574.070
121	492506.550	4203574.670
122	492503.360	4203577.540
123	492492.360	4203563.950
124	492493.490	4203563.050
125	492496.800	4203560.390
126	492498.460	4203559.470
127	492501.390	4203557.140
128	492503.160	4203555.980

1	2	3
129	492506.480	4203553.220
3Y20		
116	492522.480	4203562.070
130	492531.410	4203571.900
131	492531.200	4203572.060
132	492533.580	4203575.220
133	492523.960	4203582.410
134	492522.260	4203583.440
135	492520.500	4203584.980
136	492517.840	4203587.170
137	492513.630	4203589.660
122	492503.360	4203577.540
121	492506.550	4203574.670
120	492507.590	4203574.070
119	492515.340	4203567.510
118	492516.880	4203565.800
117	492520.690	4203563.520
3Y21		
138	492550.360	4203591.550
139	492557.350	4203598.980
140	492544.460	4203608.510
141	492540.040	4203612.670
142	492537.920	4203614.480
143	492526.090	4203600.950
144	492534.620	4203594.330
145	492543.620	4203587.130
146	492548.420	4203592.950
3Y22		
139	492557.350	4203598.980
147	492568.650	4203610.990
148	492560.740	4203617.120
149	492561.140	4203617.740
150	492550.630	4203626.140
141	492540.040	4203612.670
140	492544.460	4203608.510
3Y23		
151	492464.320	4203659.370
152	492464.490	4203632.770
153	492465.960	4203631.040
154	492469.100	4203633.630
155	492470.180	4203634.630
156	492476.630	4203640.600
157	492481.300	4203645.190
158	492466.900	4203661.780
3Y24		
159	492474.860	4203691.200
160	492492.730	4203712.640
161	492478.920	4203725.010
162	492464.020	4203706.950
163	492464.060	4203700.330

1	2	3
3Y25		
162	492464.020	4203706.950
161	492478.920	4203725.010
164	492471.930	4203731.280
165	492463.920	4203723.600
3Y26		
166	492581.500	4203624.820
167	492590.940	4203637.930
168	492588.760	4203639.790
169	492589.080	4203640.220
170	492582.370	4203645.490
171	492578.710	4203648.770
172	492576.780	4203650.130
173	492572.310	4203653.830
174	492567.820	4203648.590
175	492563.810	4203651.780
176	492560.190	4203647.490
177	492557.700	4203644.150
178	492559.030	4203643.000
179	492562.050	4203640.300
180	492564.710	4203638.400
181	492569.950	4203633.920
3Y27		
167	492590.940	4203637.930
182	492598.000	4203647.740
183	492596.760	4203649.040
184	492591.080	4203656.420
185	492589.790	4203657.490
186	492590.540	4203658.400
187	492577.590	4203669.280
188	492567.730	4203657.100
173	492572.310	4203653.830
189	492576.780	4203650.120
171	492578.710	4203648.770
170	492582.370	4203645.490
169	492589.080	4203640.220
190	492588.760	4203639.800
3Y28		
182	492598.000	4203647.740
191	492602.070	4203653.390
192	492610.280	4203670.920
193	492606.900	4203674.030
194	492597.590	4203682.930
195	492594.690	4203685.740
196	492592.190	4203687.340
197	492577.580	4203669.280
186	492590.540	4203658.400
185	492589.790	4203657.490
198	492591.080	4203656.430
183	492596.760	4203649.040

1	2	3
3Y29		
192	492610.280	4203670.920
199	492618.220	4203687.880
200	492605.910	4203693.860
201	492605.020	4203692.620
202	492604.150	4203691.370
194	492597.590	4203682.930
193	492606.900	4203674.030
3Y30		
199	492618.220	4203687.880
203	492620.480	4203692.710
204	492626.830	4203714.880
205	492617.170	4203715.670
206	492607.610	4203716.170
207	492606.460	4203697.790
208	492606.010	4203695.640
200	492605.910	4203693.860
3Y31		
209	492633.290	4203738.270
210	492608.820	4203740.570
211	492605.990	4203716.150
206	492607.610	4203716.170
205	492617.170	4203715.670
204	492626.830	4203714.880
212	492633.230	4203737.210
3Y32		
213	492633.880	4203748.570
214	492634.600	4203761.280
215	492633.200	4203761.340
216	492622.850	4203763.510
217	492609.980	4203765.410
218	492605.900	4203766.410
219	492605.410	4203757.070
220	492604.930	4203751.010
221	492608.570	4203750.670
222	492608.610	4203751.110
223	492625.240	4203749.220
3Y33		
214	492634.600	4203761.280
224	492635.310	4203773.770
225	492626.990	4203774.700
226	492622.830	4203775.670
227	492617.970	4203776.120
228	492611.710	4203777.040
229	492609.150	4203777.550
230	492606.010	4203778.150
231	492605.800	4203766.480
218	492605.900	4203766.410
217	492609.980	4203765.410
216	492622.850	4203763.510

1	2	3
215	492633.200	4203761.340
3Y34		
224	492635.310	4203773.770
232	492636.220	4203789.740
233	492623.780	4203791.750
234	492616.790	4203792.850
235	492607.110	4203794.300
230	492606.010	4203778.150
229	492609.150	4203777.550
228	492611.710	4203777.040
227	492617.970	4203776.120
226	492622.830	4203775.670
225	492626.990	4203774.700
3Y35		
232	492636.220	4203789.740
236	492637.110	4203805.420
237	492631.030	4203806.120
238	492622.260	4203807.790
239	492614.160	4203809.580
240	492607.500	4203810.630
241	492607.240	4203807.890
242	492607.440	4203804.240
235	492607.110	4203794.300
234	492616.790	4203792.850
233	492623.780	4203791.750
3Y36		
236	492637.110	4203805.420
243	492637.500	4203812.200
244	492637.390	4203816.260
245	492635.640	4203816.420
246	492633.250	4203817.140
247	492631.170	4203818.420
248	492614.750	4203822.320
249	492607.810	4203823.560
240	492607.500	4203810.630
239	492614.160	4203809.580
238	492622.260	4203807.790
237	492631.030	4203806.120
3Y37		
244	492637.390	4203816.260
250	492637.030	4203829.040
251	492631.810	4203829.580
252	492626.030	4203831.100
253	492615.920	4203833.210
254	492607.160	4203834.430
255	492606.940	4203831.270
256	492606.640	4203828.300
257	492606.260	4203823.840
249	492607.810	4203823.560
248	492614.750	4203822.320

1	2	3
247	492631.170	4203818.420
246	492633.250	4203817.140
245	492635.640	4203816.420
3Y38		
250	492637.030	4203829.040
258	492636.710	4203840.580
259	492636.650	4203840.580
260	492626.160	4203841.750
261	492615.000	4203843.730
262	492608.550	4203844.170
263	492607.820	4203844.090
254	492607.160	4203834.430
253	492615.920	4203833.210
252	492626.030	4203831.100
251	492631.810	4203829.580
3Y39		
264	492635.900	4203840.670
265	492636.710	4203840.850
266	492636.530	4203847.190
267	492635.640	4203853.120
268	492623.210	4203854.170
269	492613.980	4203855.280
270	492613.920	4203855.580
271	492607.980	4203855.900
263	492607.820	4203844.090
262	492608.550	4203844.170
261	492615.000	4203843.730
260	492626.160	4203841.750
3Y40		
267	492635.640	4203853.120
272	492632.220	4203875.980
273	492631.410	4203877.010
274	492617.000	4203877.360
275	492616.030	4203877.780
276	492608.330	4203877.510
277	492607.980	4203856.160
270	492613.920	4203855.580
269	492613.980	4203855.280
268	492623.210	4203854.170
3Y41		
278	492634.030	4203880.450
279	492635.210	4203893.460
280	492630.460	4203893.730
281	492627.200	4203894.170
282	492616.780	4203895.130
283	492610.380	4203895.730
276	492608.330	4203877.510
275	492616.030	4203877.780
274	492617.000	4203877.360
273	492631.410	4203877.010

1	2	3
284	492631.860	4203880.360
3Y42		
279	492635.210	4203893.460
285	492636.150	4203903.890
286	492633.320	4203904.170
287	492630.150	4203904.990
288	492627.840	4203904.810
289	492611.460	4203906.230
283	492610.380	4203895.730
282	492616.780	4203895.130
281	492627.200	4203894.170
280	492630.460	4203893.730
3Y43		
285	492636.150	4203903.890
290	492637.390	4203917.520
291	492637.080	4203917.600
292	492618.040	4203919.690
293	492612.460	4203920.380
294	492611.370	4203906.240
289	492611.460	4203906.230
288	492627.840	4203904.810
287	492630.150	4203904.990
286	492633.320	4203904.170
3Y44		
291	492637.080	4203917.600
290	492637.390	4203917.520
295	492638.850	4203933.710
296	492614.010	4203936.200
293	492612.460	4203920.380
292	492618.040	4203919.690
3Y45		
297	492589.080	4203991.760
298	492580.440	4203937.510
299	492576.720	4203871.710
300	492574.160	4203857.390
301	492569.710	4203858.090
302	492522.980	4203865.690
303	492508.000	4203872.320
304	492498.970	4203876.320
305	492496.170	4203877.640
306	492498.570	4203880.630
307	492503.900	4203889.830
308	492560.270	4203965.800
309	492563.050	4203972.260
310	492570.610	4203996.500
311	492606.360	4204037.010
3Y46		
311	492606.360	4204037.010
297	492589.080	4203991.760
298	492580.440	4203937.510

1	2	3
312	492576.720	4203871.700
3Y47		
313	492643.260	4203970.180
314	492648.330	4204004.750
315	492636.450	4204007.580
316	492634.050	4204006.760
317	492625.270	4204007.910
318	492622.620	4203997.530
319	492621.000	4203990.230
320	492620.260	4203986.900
321	492619.480	4203971.960
322	492632.300	4203970.060
323	492637.830	4203970.080
3Y48		
314	492648.330	4204004.750
324	492650.550	4204019.860
325	492650.130	4204022.230
326	492650.790	4204022.180
327	492651.550	4204031.500
328	492651.070	4204034.530
329	492651.520	4204038.360
330	492642.560	4204039.270
331	492640.440	4204039.420
332	492641.420	4204042.520
333	492634.620	4204045.140
334	492624.930	4204007.960
316	492634.050	4204006.760
315	492636.450	4204007.580
3Y49		
335	492651.450	4204022.110
336	492657.260	4204034.030
337	492658.950	4204037.530
338	492656.720	4204037.740
339	492656.690	4204037.420
340	492653.070	4204037.770
329	492651.520	4204038.360
328	492651.070	4204034.530
327	492651.550	4204031.500
326	492650.790	4204022.180
3Y50		
337	492658.950	4204037.530
341	492666.260	4204052.690
342	492661.110	4204053.160
343	492647.790	4204054.620
344	492639.090	4204055.970
333	492634.620	4204045.140
332	492641.420	4204042.520
331	492640.440	4204039.420
330	492642.560	4204039.270
329	492651.520	4204038.360

1	2	3
340	492653.070	4204037.770
339	492656.690	4204037.420
338	492656.720	4204037.740
3Y51		
341	492666.260	4204052.690
345	492675.010	4204070.850
346	492671.360	4204071.150
347	492662.160	4204071.860
348	492657.610	4204072.420
349	492651.750	4204073.780
350	492648.960	4204074.570
351	492647.180	4204074.700
352	492639.220	4204055.950
343	492647.790	4204054.620
342	492661.110	4204053.160
3Y52		
345	492675.010	4204070.850
353	492681.520	4204084.350
354	492681.310	4204087.160
355	492682.070	4204105.470
356	492662.470	4204110.680
357	492652.320	4204085.640
358	492646.830	4204074.730
350	492648.960	4204074.570
349	492651.750	4204073.780
348	492657.610	4204072.420
347	492662.160	4204071.860
346	492671.360	4204071.150
3Y53		
359	492713.240	4204150.140
360	492729.310	4204180.910
361	492729.110	4204187.650
362	492727.670	4204193.660
363	492725.580	4204189.680
364	492705.620	4204151.960
3Y54		
365	492773.520	4204236.230
366	492773.350	4204237.750
367	492789.670	4204238.970
368	492795.650	4204238.130
369	492811.610	4204248.160
370	492813.480	4204264.530
371	492801.480	4204259.130
372	492765.700	4204243.050
373	492765.320	4204235.530
3Y55		
374	492816.630	4204308.280
375	492813.720	4204306.210
376	492818.090	4204303.620
377	492820.450	4204307.580

1	2	3
378	492806.620	4204271.080
379	492806.440	4204268.290
380	492802.460	4204264.060
381	492802.110	4204263.890
371	492801.480	4204259.130
370	492813.480	4204264.530
382	492814.840	4204269.340
383	492803.560	4204271.730
384	492803.150	4204271.820
385	492802.780	4204268.970
386	492803.600	4204270.310
3Y56		
387	492842.800	4204349.940
388	492864.930	4204394.170
389	492860.300	4204395.750
390	492853.810	4204391.650
391	492835.490	4204390.520
392	492829.020	4204385.070
393	492831.450	4204371.630
394	492829.860	4204365.430
395	492822.650	4204364.150
396	492806.640	4204372.980
397	492804.270	4204368.920
3Y57		
388	492864.930	4204394.170
398	492867.070	4204398.440
399	492875.890	4204414.490
400	492876.140	4204415.250
401	492878.110	4204420.470
402	492868.800	4204424.000
403	492868.120	4204422.340
404	492840.600	4204431.970
405	492839.880	4204430.580
406	492833.060	4204432.780
407	492831.860	4204433.170
408	492829.840	4204428.970
409	492823.620	4204419.200
410	492825.410	4204418.320
411	492829.130	4204416.480
412	492851.520	4204405.500
413	492859.280	4204403.510
389	492860.300	4204395.750
3Y58		
414	492908.940	4204477.240
415	492914.480	4204487.930
416	492916.870	4204489.560
417	492891.270	4204507.050
418	492878.770	4204484.040
419	492894.400	4204472.140
420	492897.540	4204470.380

1	2	3
3Y59		
416	492916.870	4204489.560
421	492932.170	4204500.010
422	492931.400	4204500.480
423	492921.590	4204506.110
424	492898.890	4204520.350
417	492891.270	4204507.050
3Y60		
422	492931.400	4204500.480
421	492932.170	4204500.010
425	492938.860	4204504.580
426	492950.930	4204525.210
427	492951.590	4204526.580
428	492949.520	4204529.290
429	492934.800	4204534.320
430	492919.900	4204507.170
423	492921.590	4204506.110
3Y61		
431	492948.340	4204543.110
432	492963.500	4204571.140
433	492963.410	4204571.340
434	492956.210	4204571.510
435	492950.200	4204576.160
436	492950.990	4204578.760
437	492946.120	4204586.620
438	492942.780	4204590.030
439	492939.740	4204586.830
440	492937.100	4204581.750
441	492935.380	4204575.430
442	492938.280	4204570.000
443	492938.900	4204554.610
444	492939.900	4204544.670
445	492944.650	4204542.520
3Y62		
446	492966.350	4204582.150
447	492968.150	4204584.600
448	492968.670	4204586.110
449	492979.170	4204614.370
450	492953.260	4204628.290
451	492951.130	4204628.930
452	492929.540	4204600.220
453	492940.390	4204602.050
454	492946.270	4204602.690
455	492953.290	4204597.130
456	492960.910	4204582.560
3Y63		
449	492979.170	4204614.370
457	492990.130	4204643.850
458	492966.280	4204650.960
459	492951.790	4204645.630

1	2	3
460	492951.260	4204638.040
461	492951.850	4204631.670
450	492953.260	4204628.290
3Y64		
462	492992.210	4204659.780
463	492997.320	4204689.140
464	492994.790	4204685.710
465	492984.010	4204693.970
466	492958.640	4204665.930
467	492963.540	4204660.480
468	492974.250	4204654.760
469	492979.910	4204654.180
470	492990.650	4204657.590
3Y65		
463	492997.320	4204689.140
471	493001.530	4204713.370
465	492984.010	4204693.970
464	492994.790	4204685.710
3Y66		
472	493003.960	4204754.670
473	493008.480	4204771.290
474	493003.830	4204773.550
475	492998.140	4204780.540
476	492994.260	4204782.420
477	492991.360	4204783.060
478	492988.620	4204784.220
479	492986.340	4204775.060
480	492978.550	4204776.380
481	492978.280	4204772.800
482	492978.220	4204772.500
483	492977.820	4204772.550
484	492974.580	4204772.730
485	492971.220	4204772.890
486	492970.400	4204759.030
487	492976.470	4204758.400
488	492977.190	4204758.300
489	493001.240	4204755.170
490	493003.110	4204754.860
3Y67		
473	493008.480	4204771.290
491	493016.260	4204799.920
492	492993.990	4204807.490
493	492993.330	4204806.570
494	492986.360	4204791.060
495	492994.100	4204785.490
474	493003.830	4204773.550
3Y68		
496	493019.730	4204862.590
497	493021.520	4204864.690
498	493022.780	4204866.170

1	2	3
499	493022.610	4204884.200
500	493011.250	4204874.010
501	493013.100	4204872.050
502	493005.370	4204864.840
503	493006.200	4204859.870
504	493007.260	4204858.170
3Y69		
505	493008.860	4204876.550
506	493023.210	4204890.500
507	493028.240	4204900.510
508	493017.010	4204907.520
509	493004.850	4204915.200
510	492989.790	4204897.770
511	492988.640	4204891.690
512	492996.160	4204886.520
513	492992.780	4204882.930
514	492993.960	4204879.290
515	492997.680	4204876.390
516	493003.860	4204880.990
3Y70		
517	493029.570	4204903.170
518	493038.320	4204920.590
519	493043.970	4204935.490
520	493039.660	4204938.060
521	493019.530	4204909.940
3Y71		
522	493062.390	4204979.320
523	493067.150	4205001.250
524	493069.990	4205009.220
525	493068.040	4205011.290
526	493065.610	4205006.980
527	493047.480	4205009.710
528	493037.580	4204985.140
529	493055.040	4204975.680
3Y72		
530	493029.680	4205014.750
531	493017.130	4205026.150
532	493016.600	4205025.600
533	493006.570	4205007.460
534	493002.350	4204997.370
535	493005.320	4204992.510
536	493013.280	4204996.840
537	493012.330	4204998.220
3Y73		
538	493139.100	4205104.720
539	493158.620	4205127.270
540	493172.640	4205146.160
541	493185.430	4205160.530
542	493175.090	4205170.010
543	493154.420	4205144.380

1	2	3
544	493136.850	4205121.840
545	493131.850	4205115.390
546	493129.700	4205112.670
3Y74		
541	493185.430	4205160.530
547	493186.290	4205161.490
548	493193.750	4205172.640
549	493200.040	4205181.040
550	493191.990	4205188.420
551	493183.550	4205179.420
552	493183.230	4205179.690
553	493180.140	4205176.580
554	493177.660	4205173.190
542	493175.090	4205170.010
3Y75		
555	493342.270	4205333.160
556	493342.910	4205333.710
557	493357.280	4205348.040
558	493345.770	4205355.010
559	493343.830	4205356.190
560	493339.100	4205356.270
561	493330.000	4205343.680
562	493335.120	4205339.480
563	493341.870	4205333.950
3Y76		
564	493361.210	4205351.950
565	493383.780	4205374.440
566	493366.780	4205386.940
567	493361.760	4205387.220
568	493345.700	4205365.010
569	493346.710	4205360.990
3Y77		
570	493384.500	4205375.160
571	493407.920	4205398.510
572	493385.180	4205411.070
573	493366.340	4205392.420
574	493369.820	4205389.530
575	493368.610	4205387.090
576	493383.160	4205376.820
3Y78		
571	493407.920	4205398.510
577	493426.170	4205416.700
578	493426.970	4205417.630
579	493422.560	4205427.430
580	493412.230	4205439.470
572	493385.180	4205411.070
3Y79		
581	493457.210	4205457.890
582	493472.950	4205481.980
583	493472.940	4205486.180

1	2	3
584	493438.410	4205468.410
585	493442.970	4205455.220
3Y80		
586	492218.510	4203225.810
587	492220.310	4203228.030
588	492223.610	4203232.080
589	492235.600	4203241.640
590	492236.570	4203242.840
591	492233.580	4203245.470
592	492218.350	4203225.950
3Y81		
590	492236.570	4203242.840
593	492266.800	4203275.890
594	492293.770	4203306.050
595	492321.560	4203342.700
596	492358.760	4203386.520
597	492379.980	4203386.420
598	492387.370	4203388.750
599	492400.520	4203395.000
600	492420.910	4203400.860
601	492414.320	4203406.300
602	492396.900	4203407.310
603	492368.550	4203402.220
604	492353.700	4203386.600
605	492351.490	4203384.100
606	492286.830	4203310.490
607	492271.400	4203291.640
591	492233.580	4203245.470
3Y82		
608	492287.060	4203422.820
609	492279.020	4203431.620
610	492286.110	4203422.150
608	492287.060	4203422.820
611	492289.710	4203424.690
612	492298.990	4203431.380
62	492297.220	4203433.920
3Y83		
613	492323.570	4203461.020
67	492311.050	4203448.470
66	492312.400	4203446.710
614	492328.130	4203454.990
3Y84		
615	492339.180	4203464.230
73	492334.840	4203472.330
613	492323.570	4203461.020
614	492328.130	4203454.990
616	492330.200	4203456.070
3Y85		
617	492465.400	4203626.820
618	492464.050	4203628.150

1	2	3
619	492462.120	4203623.740
3Y86		
130	492531.410	4203571.900
130	492531.410	4203571.900
620	492535.460	4203575.640
621	492550.340	4203591.530
138	492550.360	4203591.550
622	492548.420	4203592.940
623	492543.700	4203587.060
132	492533.580	4203575.220
131	492531.200	4203572.060
3Y87		
624	492639.640	4203942.370
625	492639.740	4203943.270
626	492642.340	4203963.890
313	492643.260	4203970.180
323	492637.830	4203970.080
627	492635.740	4203955.410
628	492635.870	4203946.530
629	492635.800	4203942.720
3Y88		
630	492613.830	4204064.250
631	492619.920	4204065.210
632	492622.360	4204071.130
633	492632.300	4204096.870
634	492621.620	4204075.350
635	492618.390	4204074.390
636	492613.740	4204064.720
637	492636.820	4204108.580
638	492642.410	4204123.050
639	492640.540	4204122.330
640	492636.320	4204113.360
641	492636.680	4204109.660
3Y89		
642	492791.860	4204530.440
643	492790.290	4204528.770
644	492790.220	4204523.400
645	492788.920	4204521.840
646	492789.430	4204521.370
647	492781.900	4204509.370
648	492780.370	4204505.600
649	492777.380	4204500.630
650	492775.960	4204498.490
651	492775.700	4204498.000
652	492776.980	4204494.030
653	492778.900	4204495.970
654	492786.980	4204508.780
655	492788.240	4204510.910
656	492790.780	4204514.150
657	492794.610	4204518.860

1	2	3
658	492824.060	4204490.690
659	492825.860	4204503.310
660	492793.440	4204530.070
3Y90		
661	492793.440	4204530.060
662	492799.660	4204536.710
663	492798.620	4204537.630
664	492791.850	4204530.430
3Y91		
665	493017.690	4204809.670
666	493020.510	4204835.890
667	493010.980	4204841.030
668	493008.690	4204835.410
669	493006.130	4204823.710
670	492998.560	4204821.170
671	492997.070	4204813.960
672	493006.660	4204809.160
673	493014.750	4204808.830
3Y92		
666	493020.510	4204835.890
674	493022.110	4204850.810
675	493016.120	4204853.020
676	493005.030	4204851.700
677	493003.780	4204845.430
678	493008.600	4204842.170
667	493010.980	4204841.030
3Y93		
679	493022.110	4204850.820
680	493022.680	4204856.090
681	493021.560	4204856.320
675	493016.120	4204853.020
3Y94		
682	493022.800	4204864.430
498	493022.780	4204866.170
497	493021.520	4204864.690
3Y95		
683	493045.150	4204938.630
684	493049.030	4204950.770
685	493054.750	4204962.010
686	493049.690	4204961.250
687	493035.550	4204944.950
688	493041.740	4204941.010
689	493042.910	4204939.990
3Y96		
690	492994.420	4204983.980
691	493006.610	4204990.810
535	493005.320	4204992.510
534	493002.350	4204997.370
692	493000.430	4204992.270
693	492996.670	4204989.220

1	2	3
3Y97		
694	493026.760	4205043.950
695	493024.720	4205040.260
696	493027.370	4205043.330
697	493022.210	4205035.730
532	493016.600	4205025.600
531	493017.130	4205026.150
698	493024.170	4205034.110
3Y98		
699	493072.520	4205016.300
700	493074.030	4205020.520
701	493087.090	4205047.410
702	493137.330	4205102.680
538	493139.100	4205104.720
546	493129.700	4205112.670
703	493109.580	4205087.210
704	493107.820	4205084.550
705	493088.300	4205060.520
706	493074.950	4205046.380
707	493061.150	4205032.050
708	493060.530	4205029.170
709	493063.440	4205025.930
710	493065.690	4205023.220
711	493067.530	4205021.360
712	493072.350	4205016.480
3Y99		
549	493200.040	4205181.040
713	493206.540	4205189.720
714	493206.630	4205191.800
715	493208.990	4205194.680
716	493229.740	4205219.700
717	493241.890	4205229.840
718	493262.070	4205253.270
719	493275.220	4205261.290
720	493304.810	4205293.730
721	493324.460	4205317.810
722	493335.290	4205327.140
723	493336.450	4205330.580
724	493332.490	4205335.650
725	493322.090	4205324.410
726	493314.190	4205315.900
727	493301.690	4205302.550
728	493297.230	4205298.430
729	493293.580	4205294.340
730	493268.420	4205268.310
731	493259.080	4205258.950
732	493246.580	4205245.440
733	493234.940	4205233.660
734	493226.050	4205224.720
735	493195.640	4205192.320

1	2	3
550	493191.990	4205188.420
3Y100		
736	493437.300	4205434.800
737	493438.840	4205428.000
738	493439.660	4205423.380
739	493429.180	4205420.190
740	493428.400	4205419.290
741	493423.440	4205429.180
3Y101		
742	493441.990	4205436.400
743	493443.620	4205437.090
581	493457.210	4205457.890
585	493442.970	4205455.220
3Y102		
744	492583.670	4203910.460
312	492576.720	4203871.700
299	492576.720	4203871.710
300	492574.160	4203857.390
301	492569.710	4203858.090
302	492522.980	4203865.690
304	492498.970	4203876.320
305	492496.170	4203877.640
745	492480.670	4203858.340
746	492477.170	4203853.970
747	492474.890	4203848.570
748	492474.390	4203845.210
749	492466.620	4203801.780
750	492463.570	4203779.390
165	492463.920	4203723.600
164	492471.930	4203731.280
751	492478.800	4203725.110
161	492478.920	4203725.010
160	492492.730	4203712.640
752	492499.000	4203707.500
753	492516.890	4203729.060
754	492542.300	4203705.700
755	492528.160	4203682.580
756	492521.200	4203688.400
757	492504.160	4203668.830
159	492474.860	4203691.200
163	492464.060	4203700.330
151	492464.320	4203659.370
158	492466.900	4203661.780
758	492481.290	4203675.210
759	492497.630	4203660.370
760	492485.260	4203649.080
157	492481.300	4203645.190
156	492476.630	4203640.600
155	492470.180	4203634.630
154	492469.100	4203633.630

1	2	3
153	492465.960	4203631.040
152	492464.490	4203632.770
761	492464.510	4203629.190
618	492464.050	4203628.150
617	492465.400	4203626.820
619	492462.120	4203623.740
762	492461.860	4203623.150
86	492385.520	4203532.500
85	492386.070	4203532.020
95	492398.830	4203518.690
94	492403.240	4203514.910
93	492403.520	4203515.170
92	492406.730	4203511.550
91	492392.340	4203494.360
90	492389.130	4203497.830
89	492388.690	4203497.920
88	492386.540	4203499.900
87	492372.310	4203516.820
763	492368.750	4203512.600
78	492356.760	4203498.360
77	492359.740	4203495.520
84	492370.150	4203482.500
83	492368.340	4203480.480
82	492372.650	4203475.970
81	492373.670	4203473.070
80	492366.620	4203464.370
79	492366.800	4203464.030
70	492357.130	4203455.440
75	492351.380	4203449.690
764	492353.500	4203447.150
765	492321.370	4203419.320
766	492306.320	4203404.860
767	492305.230	4203403.620
768	492288.190	4203423.620
608	492287.060	4203422.820
610	492286.110	4203422.150
769	492279.010	4203431.630
770	492269.480	4203442.060
771	492261.420	4203435.590
772	492265.260	4203427.090
773	492272.660	4203418.620
53	492285.370	4203404.050
60	492283.750	4203402.710
774	492290.670	4203395.680
775	492296.190	4203391.140
776	492287.170	4203380.180
777	492276.540	4203367.750
778	492274.100	4203364.620
779	492263.370	4203351.490
780	492263.270	4203351.590

1	2	3
781	492249.640	4203334.800
782	492249.770	4203334.680
40	492235.920	4203317.930
33	492232.300	4203313.730
31	492215.910	4203292.230
30	492193.980	4203263.470
29	492181.880	4203275.160
28	492178.600	4203278.530
27	492179.120	4203279.130
783	492177.940	4203279.460
784	492168.690	4203267.340
785	492174.150	4203261.070
22	492173.460	4203260.310
21	492181.940	4203250.410
18	492166.440	4203231.880
15	492157.020	4203219.750
14	492131.800	4203188.010
13	492131.590	4203188.000
2	492130.990	4203188.480
1	492104.440	4203156.980
786	492088.310	4203137.400
787	492078.010	4203131.060
788	492062.670	4203149.640
789	492057.170	4203144.640
790	492077.080	4203120.460
791	492068.460	4203111.700
792	491937.940	4202951.750
793	491888.150	4202890.760
794	491888.540	4202890.450
795	491894.470	4202885.650
796	491899.450	4202888.270
797	491941.180	4202939.570
798	491950.440	4202952.440
799	491983.360	4202992.340
800	491985.670	4202992.890
801	491991.280	4202999.970
802	491989.950	4203000.940
803	492009.060	4203026.880
804	492082.600	4203116.560
805	492089.500	4203108.560
806	492045.430	4203053.720
807	491913.050	4202890.730
808	491903.390	4202878.880
809	491909.790	4202874.020
810	491930.760	4202900.330
811	492003.850	4202989.540
812	492195.330	4203224.580
813	492244.310	4203284.360
814	492285.380	4203335.770
815	492317.470	4203372.820

1	2	3
816	492334.830	4203394.890
817	492375.080	4203442.870
818	492423.940	4203502.060
819	492453.860	4203538.490
820	492515.180	4203613.090
821	492557.360	4203665.130
822	492565.390	4203675.860
823	492570.200	4203684.110
824	492579.150	4203706.770
825	492581.780	4203721.350
826	492585.820	4203764.590
827	492582.280	4203851.600
828	492582.530	4203861.420
829	492582.690	4203861.390
830	492584.520	4203872.500
831	492582.820	4203872.780
832	492583.670	4203910.450
833	492178.380	4203180.310
834	492160.460	4203157.170
835	492108.620	4203095.530
836	492111.300	4203093.710
837	492110.060	4203092.190
838	492111.700	4203093.750
839	492112.000	4203094.560
840	492130.920	4203117.910
841	492157.100	4203149.930
842	492174.100	4203169.610
843	492178.590	4203175.500
591	492233.580	4203245.470
844	492203.720	4203211.230
845	492205.620	4203209.640
592	492218.350	4203225.950
96	492432.940	4203449.710
846	492429.450	4203445.770
847	492415.170	4203442.630
848	492413.000	4203448.900
849	492409.060	4203444.760
850	492399.540	4203454.030
851	492369.590	4203417.350
852	492369.640	4203412.780
853	492352.840	4203387.210
854	492310.250	4203342.050
855	492270.660	4203293.940
856	492271.400	4203291.650
857	492271.380	4203291.620
607	492271.400	4203291.640
606	492286.830	4203310.490
605	492351.490	4203384.100
604	492353.700	4203386.600
603	492368.550	4203402.220

1	2	3
602	492396.900	4203407.310
601	492414.320	4203406.300
600	492420.910	4203400.860
858	492424.470	4203401.880
859	492429.320	4203412.640
860	492411.710	4203425.730
861	492797.950	4204261.950
862	492792.340	4204261.800
863	492786.720	4204261.520
864	492778.440	4204257.490
865	492767.830	4204251.830
866	492753.430	4204243.380
867	492753.100	4204243.380
868	492741.520	4204236.680
869	492734.670	4204235.040
870	492729.360	4204236.410
871	492725.880	4204242.630
872	492725.720	4204249.600
873	492725.140	4204255.030
874	492716.320	4204240.380
875	492694.660	4204197.670
876	492663.990	4204133.270
877	492654.750	4204112.730
878	492634.350	4204064.360
879	492624.720	4204030.980
880	492602.850	4203946.410
881	492596.250	4203913.000
882	492595.000	4203843.460
883	492597.330	4203779.060
884	492597.410	4203753.670
885	492599.150	4203751.950
886	492595.110	4203724.500
887	492574.580	4203669.070
888	492465.110	4203534.460
889	492453.190	4203519.790
890	492438.780	4203502.090
891	492402.180	4203457.270
892	492426.510	4203483.530
893	492432.340	4203478.900
894	492440.730	4203485.100
895	492448.730	4203474.330
109	492453.890	4203474.170
896	492456.180	4203476.010
897	492459.450	4203475.950
898	492465.420	4203475.540
112	492475.400	4203491.710
111	492472.710	4203491.920
899	492467.320	4203492.200
900	492466.830	4203486.030
901	492460.220	4203486.770

1	2	3
902	492457.450	4203485.840
903	492455.340	4203486.860
904	492452.150	4203487.180
905	492439.090	4203489.050
906	492439.030	4203491.130
907	492462.670	4203519.520
908	492470.510	4203519.280
909	492471.130	4203517.900
114	492471.130	4203517.880
113	492491.230	4203517.380
910	492492.840	4203519.990
911	492501.160	4203533.410
912	492486.160	4203533.850
913	492485.830	4203533.420
914	492485.260	4203533.880
915	492478.540	4203534.070
916	492473.030	4203536.650
124	492493.490	4203563.050
123	492492.360	4203563.950
122	492503.360	4203577.540
137	492513.630	4203589.660
917	492524.070	4203602.280
143	492526.090	4203600.950
142	492537.920	4203614.480
141	492540.040	4203612.670
150	492550.630	4203626.140
918	492547.160	4203628.930
178	492559.030	4203643.000
177	492557.700	4203644.150
176	492560.190	4203647.490
175	492563.810	4203651.780
174	492567.820	4203648.590
173	492572.310	4203653.830
188	492567.730	4203657.100
187	492577.590	4203669.280
197	492577.580	4203669.280
196	492592.190	4203687.340
195	492594.690	4203685.740
194	492597.590	4203682.930
202	492604.150	4203691.370
201	492605.020	4203692.620
200	492605.910	4203693.860
208	492606.010	4203695.640
207	492606.460	4203697.790
206	492607.610	4203716.170
211	492605.990	4203716.150
210	492608.820	4203740.570
209	492633.290	4203738.270
213	492633.880	4203748.570
223	492625.240	4203749.220

1	2	3
222	492608.610	4203751.110
221	492608.570	4203750.670
220	492604.930	4203751.010
219	492605.410	4203757.070
218	492605.900	4203766.410
231	492605.800	4203766.480
230	492606.010	4203778.150
235	492607.110	4203794.300
242	492607.440	4203804.240
241	492607.240	4203807.890
240	492607.500	4203810.630
249	492607.810	4203823.560
257	492606.260	4203823.840
256	492606.640	4203828.300
255	492606.940	4203831.270
254	492607.160	4203834.430
263	492607.820	4203844.090
271	492607.980	4203855.900
270	492613.920	4203855.580
277	492607.980	4203856.160
276	492608.330	4203877.510
283	492610.380	4203895.730
289	492611.460	4203906.230
294	492611.370	4203906.240
293	492612.460	4203920.380
296	492614.010	4203936.200
295	492638.850	4203933.710
919	492639.270	4203938.350
624	492639.640	4203942.370
629	492635.800	4203942.720
920	492632.420	4203943.060
921	492628.560	4203943.650
922	492615.280	4203945.510
923	492617.010	4203972.330
321	492619.480	4203971.960
320	492620.260	4203986.900
319	492621.000	4203990.230
318	492622.620	4203997.530
317	492625.270	4204007.910
334	492624.930	4204007.960
333	492634.620	4204045.140
344	492639.090	4204055.970
352	492639.220	4204055.950
351	492647.180	4204074.700
358	492646.830	4204074.730
357	492652.320	4204085.640
356	492662.470	4204110.680
355	492682.070	4204105.470
354	492681.310	4204087.160
353	492681.520	4204084.350

1	2	3
924	492702.880	4204128.650
925	492702.820	4204128.650
926	492703.610	4204137.860
927	492704.200	4204146.160
364	492705.620	4204151.960
363	492725.580	4204189.680
362	492727.670	4204193.660
361	492729.110	4204187.650
360	492729.310	4204180.910
928	492732.240	4204184.200
929	492741.120	4204199.450
930	492751.850	4204196.090
931	492757.320	4204206.170
932	492748.750	4204213.450
933	492753.470	4204219.550
934	492775.080	4204222.310
365	492773.520	4204236.230
373	492765.320	4204235.530
372	492765.700	4204243.050
371	492801.480	4204259.130
381	492802.110	4204263.890
935	492649.580	4204129.440
936	492644.020	4204125.060
937	492640.770	4204122.810
639	492640.540	4204122.330
638	492642.410	4204123.050
637	492636.820	4204108.580
938	492637.090	4204106.520
939	492632.300	4204096.860
632	492622.360	4204071.130
631	492619.920	4204065.210
630	492613.830	4204064.250
940	492615.520	4204055.510
311	492606.360	4204037.010
941	492597.690	4203988.670
942	492597.700	4203988.680
943	492617.530	4204054.190
944	492624.580	4204068.950
945	492641.850	4204112.730
946	492656.310	4204218.340
947	492654.860	4204208.220
948	492663.640	4204206.670
949	492671.430	4204204.300
950	492679.820	4204200.200
951	492683.510	4204197.930
952	492685.550	4204202.140
953	492689.590	4204209.890
954	492678.320	4204215.900
955	492668.530	4204217.890
956	492800.550	4204265.370

1	2	3
957	492802.780	4204268.990
384	492803.150	4204271.820
958	492798.340	4204272.840
959	492797.810	4204269.970
960	492788.400	4204269.880
961	492789.780	4204267.860
962	492761.010	4204254.660
963	492744.890	4204253.800
964	492761.690	4204293.920
965	492772.010	4204309.670
966	492786.370	4204333.810
967	492786.510	4204336.990
968	492789.550	4204342.280
969	492808.120	4204328.850
970	492810.100	4204331.580
971	492793.170	4204342.580
972	492806.910	4204364.860
973	492835.070	4204348.640
974	492817.700	4204324.940
975	492812.930	4204319.620
976	492809.800	4204319.300
977	492809.150	4204319.990
978	492802.230	4204311.720
979	492801.170	4204312.410
980	492790.730	4204296.560
981	492796.100	4204287.750
982	492800.060	4204282.210
983	492800.340	4204282.690
984	492797.970	4204286.680
985	492795.080	4204291.090
986	492794.290	4204295.450
987	492796.050	4204300.260
988	492799.940	4204304.060
989	492804.680	4204307.960
990	492812.170	4204312.820
991	492818.370	4204318.140
992	492823.720	4204321.720
993	492827.460	4204324.400
994	492830.690	4204325.740
387	492842.800	4204349.940
397	492804.270	4204368.920
396	492806.640	4204372.980
411	492829.130	4204416.480
410	492825.410	4204418.320
409	492823.620	4204419.200
408	492829.840	4204428.970
407	492831.860	4204433.170
406	492833.060	4204432.780
405	492839.880	4204430.580
404	492840.600	4204431.970

1	2	3
995	492858.030	4204465.630
996	492853.630	4204467.700
997	492850.960	4204469.570
998	492861.330	4204487.390
999	492877.610	4204479.040
1000	492878.610	4204478.960
1001	492887.990	4204471.360
1002	492888.120	4204469.370
1003	492891.580	4204467.110
1004	492892.020	4204467.800
1005	492895.010	4204466.130
1006	492895.670	4204456.570
1007	492888.030	4204444.160
1008	492887.370	4204444.990
401	492878.110	4204420.470
400	492876.140	4204415.250
1009	492875.900	4204414.520
1010	492883.670	4204428.670
1011	492883.750	4204429.370
1012	492885.290	4204433.250
1013	492887.170	4204435.230
1014	492900.850	4204461.640
1015	492900.660	4204463.110
1016	492901.730	4204467.430
1017	492903.390	4204470.260
1018	492906.820	4204473.900
1019	492907.370	4204474.210
414	492908.940	4204477.240
420	492897.540	4204470.380
419	492894.400	4204472.140
418	492878.770	4204484.040
417	492891.270	4204507.050
424	492898.890	4204520.350
1020	492895.270	4204521.880
1021	492895.340	4204521.850
1022	492875.430	4204485.420
1023	492864.800	4204490.970
1024	492883.160	4204527.680
1025	492883.700	4204528.760
1026	492888.020	4204527.870
1027	492887.150	4204525.900
1028	492891.350	4204524.020
1029	492888.840	4204525.390
1030	492922.760	4204591.200
1031	492925.530	4204594.910
452	492929.540	4204600.220
451	492951.130	4204628.930
450	492953.260	4204628.290
461	492951.850	4204631.670
460	492951.260	4204638.040

1	2	3
459	492951.790	4204645.630
458	492966.280	4204650.960
457	492990.130	4204643.850
1032	492991.450	4204647.390
1033	492992.220	4204659.780
1034	492992.220	4204659.790
470	492990.650	4204657.590
469	492979.910	4204654.180
468	492974.250	4204654.760
467	492963.540	4204660.480
466	492958.640	4204665.930
465	492984.010	4204693.970
471	493001.530	4204713.370
1035	493001.740	4204714.560
472	493003.960	4204754.670
490	493003.110	4204754.860
1036	492998.810	4204734.830
1037	492990.760	4204705.620
1038	492987.910	4204703.780
1039	492978.620	4204704.950
1040	492974.240	4204706.110
1041	492973.490	4204708.080
1042	492975.700	4204737.640
1043	492975.920	4204740.920
1044	492975.220	4204740.960
1045	492975.300	4204742.360
1046	492976.000	4204742.320
488	492977.190	4204758.300
487	492976.470	4204758.400
486	492970.400	4204759.030
485	492971.220	4204772.890
484	492974.580	4204772.730
483	492977.820	4204772.550
482	492978.220	4204772.500
481	492978.280	4204772.800
1047	492969.910	4204773.620
1048	492971.910	4204785.700
1049	492968.950	4204830.920
1050	492969.230	4204832.850
1051	492970.080	4204877.470
1052	492966.860	4204878.930
1053	492965.200	4204882.310
1054	492967.340	4204722.250
1055	492964.220	4204685.640
1056	492943.820	4204643.950
1057	492873.170	4204518.060
1058	492826.710	4204437.440
1059	492827.090	4204436.180
1060	492793.500	4204375.590
1061	492731.990	4204266.410

1	2	3
1062	492727.080	4204258.250
1063	492729.670	4204255.360
1064	492730.730	4204251.120
1065	492729.590	4204246.460
1066	492730.830	4204242.050
1067	492732.730	4204240.060
1068	492736.650	4204238.700
1069	492740.130	4204239.500
1070	492746.470	4204242.320
1071	492759.350	4204249.840
1072	492765.780	4204253.270
1073	492775.890	4204259.280
1074	492781.300	4204261.840
1075	492787.070	4204264.340
1076	492792.080	4204264.820
1077	492796.460	4204264.300
1078	492715.900	4204260.710
1079	492714.280	4204261.680
1080	492705.540	4204263.300
1081	492699.710	4204265.440
1082	492696.790	4204267.850
1083	492700.630	4204257.560
1084	492712.970	4204254.990
1085	492706.720	4204286.770
1086	492698.960	4204278.780
1087	492698.080	4204274.540
1088	492698.180	4204274.490
1089	492703.940	4204271.720
1090	492710.260	4204267.800
1091	492716.020	4204264.160
1092	492717.310	4204263.480
1093	492719.340	4204267.460
1094	492721.520	4204268.350
1095	492729.220	4204282.110
1096	492827.290	4204319.070
1097	492826.460	4204317.900
1098	492821.900	4204315.220
1099	492816.920	4204312.550
1100	492812.370	4204308.970
1101	492803.230	4204302.390
1102	492800.320	4204298.560
1103	492799.010	4204295.470
1104	492799.530	4204291.450
1105	492802.250	4204286.130
1106	492802.290	4204286.070
1107	492803.050	4204287.380
1108	492802.650	4204290.860
1109	492803.810	4204298.090
1110	492811.420	4204307.580
375	492813.720	4204306.210

1	2	3
374	492816.630	4204308.280
377	492820.450	4204307.580
1111	492824.190	4204313.850
1112	492748.040	4204321.490
1113	492741.440	4204310.870
1114	492744.120	4204309.250
1115	492750.050	4204320.600
662	492799.660	4204536.710
660	492793.440	4204530.070
659	492825.860	4204503.310
658	492824.060	4204490.690
1116	492815.960	4204479.930
1117	492833.500	4204470.720
1118	492847.490	4204496.550
1119	492846.220	4204497.180
1120	492841.860	4204500.030
1121	492837.020	4204503.690
1122	492830.230	4204509.690
1123	492817.110	4204521.280
1124	492807.750	4204529.560
1125	493098.850	4205119.930
1126	493113.360	4205110.480
1127	493109.830	4205132.690
1128	493124.810	4205136.550
1129	493137.740	4205152.100
1130	493149.480	4205168.230
1131	493164.230	4205187.300
1132	493183.170	4205210.320
1133	493199.380	4205228.950
1134	493244.390	4205278.110
1135	493257.990	4205293.800
1136	493308.900	4205352.150
1137	493324.530	4205369.710
1138	493344.860	4205392.610
1139	493364.340	4205415.110
1140	493416.300	4205468.570
1141	493453.670	4205505.040
1142	493449.210	4205509.640
1143	493430.230	4205496.340
1144	493427.840	4205504.440
1145	493417.590	4205507.330
1146	493410.270	4205497.480
1147	493365.650	4205455.420
1148	493327.890	4205417.060
1149	493304.350	4205388.140
1150	493289.230	4205366.160
1151	493278.640	4205361.500
1152	493278.400	4205355.680
1153	493273.600	4205349.670
1154	493270.590	4205346.890

1	2	3
1155	493263.740	4205339.440
1156	493260.440	4205341.670
1157	493258.080	4205351.000
1158	493247.010	4205348.840
1159	493249.610	4205330.510
1160	493247.200	4205328.820
1161	493243.620	4205316.700
1162	493179.800	4205239.050
1163	493112.640	4205159.520
1164	493111.290	4205158.290
1165	493109.280	4205157.760
1166	493107.260	4205158.280
1167	493102.960	4205165.620
1168	493098.890	4205167.890
1169	493092.170	4205170.940
1170	493087.680	4205178.740
1171	493080.290	4205187.150
1172	493101.110	4205149.480
1173	493103.360	4205143.350
1174	493106.000	4205137.950
1175	493108.470	4205135.000
1176	493109.940	4205133.760
1177	493105.030	4205128.910
1178	493105.180	4205128.730
1179	493461.890	4205496.570
1180	493428.240	4205465.910
1181	493398.010	4205433.980
1182	493380.090	4205414.550
1183	493363.030	4205394.520
1184	493358.800	4205388.720
1185	493340.840	4205366.110
1186	493329.880	4205351.970
1187	493317.140	4205336.490
1188	493300.510	4205319.780
1189	493292.860	4205311.300
1190	493277.560	4205294.140
1191	493266.900	4205282.510
1192	493251.150	4205264.620
1193	493239.640	4205252.000
1194	493232.430	4205244.840
1195	493224.250	4205236.220
1196	493187.270	4205192.440
1197	493182.430	4205186.830
1198	493168.910	4205170.620
1199	493162.640	4205162.610
1200	493154.030	4205151.080
1201	493144.180	4205138.140
1202	493139.610	4205131.870
1203	493118.040	4205105.220
1204	493095.940	4205076.370

1	2	3
1205	493081.060	4205056.500
1206	493079.440	4205053.840
1207	493062.840	4205033.810
706	493074.950	4205046.380
705	493088.300	4205060.520
704	493107.820	4205084.550
703	493109.580	4205087.210
546	493129.700	4205112.670
545	493131.850	4205115.390
544	493136.850	4205121.840
543	493154.420	4205144.380
542	493175.090	4205170.010
554	493177.660	4205173.190
553	493180.140	4205176.580
552	493183.230	4205179.690
551	493183.550	4205179.420
550	493191.990	4205188.420
735	493195.640	4205192.320
734	493226.050	4205224.720
733	493234.940	4205233.660
732	493246.580	4205245.440
731	493259.080	4205258.950
730	493268.420	4205268.310
729	493293.580	4205294.340
728	493297.230	4205298.430
727	493301.690	4205302.550
726	493314.190	4205315.900
725	493322.090	4205324.410
724	493332.490	4205335.650
723	493336.450	4205330.580
722	493335.290	4205327.140
1208	493339.980	4205331.190
555	493342.270	4205333.160
563	493341.870	4205333.950
562	493335.120	4205339.480
561	493330.000	4205343.680
560	493339.100	4205356.270
559	493343.830	4205356.190
558	493345.770	4205355.010
557	493357.280	4205348.040
1209	493360.850	4205351.600
564	493361.210	4205351.950
569	493346.710	4205360.990
568	493345.700	4205365.010
567	493361.760	4205387.220
566	493366.780	4205386.940
565	493383.780	4205374.440
570	493384.500	4205375.160
576	493383.160	4205376.820
575	493368.610	4205387.090

1	2	3
574	493369.820	4205389.530
573	493366.340	4205392.420
572	493385.180	4205411.070
580	493412.230	4205439.470
1210	493430.650	4205461.150
1211	493435.120	4205465.580
1212	493437.880	4205460.580
1213	493436.180	4205452.440
1214	493434.530	4205450.690
1215	493434.450	4205443.690
1216	493436.860	4205438.340
736	493437.300	4205434.800
737	493438.840	4205428.000
738	493439.660	4205423.380
1217	493442.110	4205424.130
1218	493439.630	4205432.310
1219	493442.220	4205435.310
742	493441.990	4205436.400
585	493442.970	4205455.220
584	493438.410	4205468.410
583	493472.940	4205486.180
1220	493471.860	4205487.930
1221	493467.780	4205490.500
1222	492792.690	4204516.500
1223	492794.610	4204518.850
658	492824.060	4204490.690
657	492794.610	4204518.860
653	492778.900	4204495.970
1224	492786.980	4204508.770
655	492788.240	4204510.910
654	492786.980	4204508.780
645	492788.920	4204521.840
1225	492787.790	4204520.490
650	492775.960	4204498.490
649	492777.380	4204500.630
648	492780.370	4204505.600
647	492781.900	4204509.370
646	492789.430	4204521.370
1226	492947.100	4204532.470
1227	492944.470	4204532.050
1228	492940.410	4204533.060
1229	492937.770	4204535.840
1230	492936.160	4204540.300
1231	492934.550	4204545.550
1232	492933.200	4204549.410
1233	492933.660	4204551.880
1234	492934.710	4204555.890
1235	492933.940	4204561.350
1236	492933.930	4204561.690
1237	492932.390	4204566.130

1	2	3
1238	492929.690	4204571.580
1239	492929.580	4204571.980
1240	492928.500	4204576.850
1241	492929.240	4204581.800
1242	492930.530	4204586.120
1243	492933.460	4204590.650
1244	492936.340	4204594.220
1245	492940.410	4204596.160
1246	492944.750	4204596.310
1247	492949.120	4204594.370
1248	492952.310	4204591.230
1249	492955.820	4204583.780
1250	492957.290	4204580.000
1251	492959.450	4204576.960
1252	492962.430	4204575.890
1253	492965.470	4204576.760
447	492968.150	4204584.600
446	492966.350	4204582.150
456	492960.910	4204582.560
455	492953.290	4204597.130
454	492946.270	4204602.690
453	492940.390	4204602.050
1254	492942.330	4204602.220
1255	492939.260	4204601.490
1256	492935.680	4204599.800
1257	492933.050	4204597.420
1258	492930.390	4204593.380
1259	492928.270	4204589.030
1260	492926.280	4204583.930
1261	492925.580	4204577.310
1262	492927.130	4204572.090
1263	492928.720	4204568.670
1264	492931.520	4204563.900
1265	492932.060	4204561.570
1266	492930.110	4204543.840
1267	492928.880	4204540.390
1268	492934.400	4204534.460
429	492934.800	4204534.320
428	492949.520	4204529.290
1269	492943.830	4204538.930
1270	492946.140	4204539.040
431	492948.340	4204543.110
445	492944.650	4204542.520
444	492939.900	4204544.670
443	492938.900	4204554.610
442	492938.280	4204570.000
441	492935.380	4204575.430
440	492937.100	4204581.750
439	492939.740	4204586.830
438	492942.780	4204590.030

1	2	3
437	492946.120	4204586.620
436	492950.990	4204578.760
435	492950.200	4204576.160
434	492956.210	4204571.510
433	492963.410	4204571.340
1271	492963.660	4204571.450
1272	492964.310	4204573.360
1273	492958.850	4204574.130
1274	492956.060	4204577.950
1275	492953.320	4204583.480
1276	492950.750	4204588.790
1277	492946.700	4204592.730
1278	492942.140	4204594.100
1279	492939.740	4204593.360
1280	492937.110	4204591.470
1281	492932.840	4204586.700
1282	492931.900	4204582.930
1283	492931.900	4204582.470
1284	492931.470	4204577.360
1285	492933.350	4204571.810
1286	492935.110	4204567.820
1287	492936.590	4204563.670
1288	492936.520	4204559.370
1289	492937.250	4204553.470
1290	492938.170	4204546.880
1291	492940.070	4204541.500
1292	492952.880	4204845.870
1293	492954.040	4204792.130
1294	492954.100	4204757.390
1295	492953.340	4204744.870
1296	492951.000	4204725.060
1297	492950.090	4204699.460
1298	492945.020	4204671.370
1299	492944.210	4204668.910
1300	492950.630	4204682.390
1301	492955.410	4204705.390
1302	492955.690	4204741.710
495	492994.100	4204785.490
1303	492992.650	4204783.450
478	492988.620	4204784.220
477	492991.360	4204783.060
476	492994.260	4204782.420
1304	492998.130	4204780.540
497	493021.520	4204864.690
496	493019.730	4204862.590
504	493007.260	4204858.170
503	493006.200	4204859.870
1305	493000.170	4204857.680
1306	492991.150	4204851.350
1307	492977.200	4204832.690

1	2	3
1308	492987.700	4204813.010
493	492993.330	4204806.570
492	492993.990	4204807.490
491	493016.260	4204799.920
1309	493016.900	4204802.290
665	493017.690	4204809.670
673	493014.750	4204808.830
672	493006.660	4204809.160
671	492997.070	4204813.960
670	492998.560	4204821.170
669	493006.130	4204823.710
668	493008.690	4204835.410
667	493010.980	4204841.030
678	493008.600	4204842.170
677	493003.780	4204845.430
676	493005.030	4204851.700
675	493016.120	4204853.020
681	493021.560	4204856.320
680	493022.680	4204856.090
1310	493022.860	4204857.780
682	493022.800	4204864.430
506	493023.210	4204890.500
505	493008.860	4204876.550
500	493011.250	4204874.010
499	493022.610	4204884.200
1311	493022.560	4204889.210
1312	492948.570	4204897.500
1313	492945.400	4204897.190
1314	492942.720	4204887.240
1315	492953.230	4204884.910
1316	492954.300	4204892.920
1317	492955.010	4204896.940
521	493019.530	4204909.940
508	493017.010	4204907.520
507	493028.240	4204900.510
1318	493029.310	4204902.660
517	493029.570	4204903.170
707	493061.150	4205032.050
1319	492989.140	4204940.300
1320	492983.270	4204932.830
1321	492978.190	4204925.300
1322	492975.110	4204918.350
1323	492978.230	4204922.260
1324	492983.540	4204922.670
1325	493007.190	4204954.130
1326	493031.880	4204988.780
528	493037.580	4204985.140
527	493047.480	4205009.710
1327	493047.000	4205009.840
1328	493047.600	4205010.690

1	2	3
1329	493061.140	4205017.940
1330	493068.040	4205011.300
525	493068.040	4205011.290
524	493069.990	4205009.220
699	493072.520	4205016.300
712	493072.350	4205016.480
711	493067.530	4205021.360
710	493065.690	4205023.220
709	493063.440	4205025.930
708	493060.530	4205029.170
688	493041.740	4204941.010
520	493039.660	4204938.060
519	493043.970	4204935.490
1331	493044.620	4204937.220
683	493045.150	4204938.630
689	493042.910	4204939.990
1332	492973.900	4204935.580
1333	492985.390	4204950.710
1334	493014.750	4204989.650
1335	493052.800	4205038.740
1336	493086.860	4205084.010
1337	493095.580	4205097.470
1338	493098.720	4205107.690
1125	493098.850	4205119.930
1339	493096.880	4205129.290
1340	493088.680	4205145.640
1341	493072.210	4205173.160
1342	493065.470	4205186.370
1343	493067.160	4205178.460
1344	493075.950	4205161.460
1345	493074.210	4205148.750
1346	493083.310	4205132.640
1347	493082.760	4205129.330
1348	493070.190	4205115.960
1349	493051.460	4205089.730
1350	493045.850	4205087.640
1351	493042.790	4205087.430
1352	493037.430	4205082.110
1353	493037.480	4205073.700
1354	493038.610	4205065.370
694	493026.760	4205043.950
696	493027.370	4205043.330
695	493024.720	4205040.260
1355	493022.900	4205036.970
697	493022.210	4205035.730
698	493024.170	4205034.110
531	493017.130	4205026.150
530	493029.680	4205014.750
537	493012.330	4204998.220
536	493013.280	4204996.840

1	2	3
535	493005.320	4204992.510
691	493006.610	4204990.810
690	492994.420	4204983.980
1356	492993.460	4204981.740
1357	492995.580	4204978.570
1358	492994.950	4204977.910
1359	492993.370	4204972.600
1360	492989.820	4204968.840
1361	492985.760	4204965.790
1362	492982.730	4204959.470
522	493062.390	4204979.320
529	493055.040	4204975.680
1363	493060.060	4204973.170
1364	493061.890	4204977.010
741	493423.440	4205429.180
1365	493422.560	4205427.420
578	493426.970	4205417.630
740	493428.400	4205419.290
3Y103		
911	492501.160	4203533.410
115	492511.300	4203549.760
129	492506.480	4203553.220
128	492503.160	4203555.980
127	492501.390	4203557.140
126	492498.460	4203559.470
125	492496.800	4203560.390
124	492493.490	4203563.050
916	492473.030	4203536.650
915	492478.540	4203534.070
914	492485.260	4203533.880
913	492485.830	4203533.420
912	492486.160	4203533.850
3Y104		
178	492559.030	4203643.000
918	492547.160	4203628.930
150	492550.630	4203626.140
149	492561.140	4203617.740
148	492560.740	4203617.120
147	492568.650	4203610.990
1366	492580.990	4203624.110
166	492581.500	4203624.820
181	492569.950	4203633.920
180	492564.710	4203638.400
179	492562.050	4203640.300
3Y105		
925	492702.820	4204128.650
924	492702.880	4204128.650
1367	492707.230	4204137.670
926	492703.610	4204137.860
3Y106		

1	2	3
1367	492707.230	4204137.670
1368	492713.240	4204150.130
364	492705.620	4204151.960
927	492704.200	4204146.160
926	492703.610	4204137.860
3Y107		
846	492429.450	4203445.770
96	492432.940	4203449.710
106	492427.450	4203450.460
105	492419.660	4203446.810
104	492415.610	4203463.190
103	492428.580	4203475.940
102	492434.530	4203474.960
101	492440.700	4203473.920
110	492440.420	4203474.600
895	492448.730	4203474.330
894	492440.730	4203485.100
893	492432.340	4203478.900
892	492426.510	4203483.530
891	492402.180	4203457.270
850	492399.540	4203454.030
849	492409.060	4203444.760
848	492413.000	4203448.900
847	492415.170	4203442.630
3Y108		
1358	492994.950	4204977.910
1357	492995.580	4204978.570
1356	492993.460	4204981.740
1369	492992.510	4204980.060
3Y109		
272	492632.220	4203875.980
272	492632.220	4203875.980
278	492634.030	4203880.450
278	492634.030	4203880.450
284	492631.860	4203880.360
273	492631.410	4203877.010
3Y110		
324	492650.550	4204019.860
1370	492650.550	4204019.870
335	492651.450	4204022.110
335	492651.450	4204022.110
326	492650.790	4204022.180
325	492650.130	4204022.230
3Y111		
1116	492815.960	4204479.930
658	492824.060	4204490.690
1223	492794.610	4204518.850
1222	492792.690	4204516.500
656	492790.780	4204514.150
655	492788.240	4204510.910

1	2	3
1224	492786.980	4204508.770
653	492778.900	4204495.970
1371	492793.120	4204485.220
1372	492801.160	4204481.240
1373	492805.520	4204482.980
1374	492806.470	4204484.910
ЗУ112		
1371	492793.120	4204485.220
653	492778.900	4204495.970
652	492776.980	4204494.030
1375	492777.290	4204493.060

ЭТАП II

№ точки	Координаты	
	X	Y
1	2	3
ЗУ113		
1	492178.380	4203180.310
2	492178.590	4203175.500
3	492174.100	4203169.610
4	492157.100	4203149.930
5	492130.920	4203117.910
6	492112.000	4203094.560
7	492111.700	4203093.750
8	492110.060	4203092.190
9	492111.300	4203093.710
10	492108.620	4203095.530
11	492160.460	4203157.170
12	492649.580	4204129.440
13	492641.850	4204112.730
14	492624.580	4204068.950
15	492617.530	4204054.190
16	492597.700	4203988.680
17	492597.690	4203988.670
18	492583.670	4203910.460
19	492583.670	4203910.450
20	492582.820	4203872.780
21	492584.520	4203872.500
22	492582.690	4203861.390
23	492582.530	4203861.420
24	492582.280	4203851.600
25	492585.820	4203764.590
26	492581.780	4203721.350
27	492579.150	4203706.770
28	492570.200	4203684.110
29	492565.390	4203675.860
30	492557.360	4203665.130
31	492515.180	4203613.090
32	492453.860	4203538.490

1	2	3
33	492423.940	4203502.060
34	492375.080	4203442.870
35	492334.830	4203394.890
36	492317.470	4203372.820
37	492285.380	4203335.770
38	492244.310	4203284.360
39	492195.330	4203224.580
40	492003.850	4202989.540
41	491930.760	4202900.330
42	491909.790	4202874.020
43	491903.390	4202878.880
44	491913.050	4202890.730
45	492045.430	4203053.720
46	492089.500	4203108.560
47	492082.600	4203116.560
48	492009.060	4203026.880
49	491989.950	4203000.940
50	491991.280	4202999.970
51	491985.670	4202992.890
52	491983.360	4202992.340
53	491950.440	4202952.440
54	491941.180	4202939.570
55	491899.450	4202888.270
56	491894.470	4202885.650
57	491888.540	4202890.450
58	491888.150	4202890.760
59	491937.940	4202951.750
60	492068.460	4203111.700
61	492077.080	4203120.460
62	492057.170	4203144.640
63	492062.670	4203149.640
64	492071.580	4203157.750
65	492071.970	4203157.290
66	492075.720	4203159.990
67	492075.020	4203160.980
68	492088.310	4203171.890
69	492088.310	4203171.900
70	492117.930	4203197.950
71	492130.200	4203208.740
72	492146.510	4203228.670
73	492155.210	4203239.300
74	492156.820	4203241.220
75	492165.050	4203251.020
76	492173.460	4203260.310
77	492174.150	4203261.070
78	492168.690	4203267.340
79	492177.940	4203279.460
80	492179.120	4203279.130
81	492179.650	4203278.980
82	492184.210	4203276.130

1	2	3
83	492202.280	4203303.820
84	492212.850	4203320.010
85	492214.560	4203322.490
86	492220.770	4203331.520
87	492233.070	4203349.400
88	492245.370	4203367.280
89	492259.720	4203388.130
90	492267.280	4203399.120
91	492277.150	4203413.470
92	492272.660	4203418.620
93	492265.260	4203427.090
94	492261.420	4203435.590
95	492269.480	4203442.060
96	492279.010	4203431.630
97	492279.020	4203431.620
98	492287.060	4203422.820
99	492297.220	4203433.920
100	492301.660	4203438.770
101	492300.800	4203440.420
102	492303.880	4203441.940
103	492305.450	4203442.850
104	492311.050	4203448.470
105	492323.570	4203461.020
106	492334.840	4203472.330
107	492340.480	4203479.030
108	492356.760	4203498.360
109	492368.750	4203512.600
110	492372.310	4203516.820
111	492385.520	4203532.500
112	492461.860	4203623.150
113	492462.120	4203623.740
114	492464.050	4203628.150
115	492464.510	4203629.190
116	492464.490	4203632.770
117	492464.320	4203659.370
118	492464.060	4203700.330
119	492464.020	4203706.950
120	492463.920	4203723.600
121	492463.570	4203779.390
122	492466.620	4203801.780
123	492474.390	4203845.210
124	492474.890	4203848.570
125	492477.170	4203853.970
126	492480.670	4203858.340
127	492496.170	4203877.640
128	492498.570	4203880.630
129	492503.900	4203889.830
130	492560.270	4203965.800
131	492563.050	4203972.260
132	492570.610	4203996.500

1	2	3
133	492606.360	4204037.010
134	492615.520	4204055.510
135	492613.830	4204064.250
136	492613.740	4204064.720
137	492618.390	4204074.390
138	492621.620	4204075.350
139	492632.300	4204096.870
140	492632.300	4204096.860
141	492637.090	4204106.520
142	492636.820	4204108.580
143	492636.680	4204109.660
144	492636.320	4204113.360
145	492640.540	4204122.330
146	492640.770	4204122.810
147	492644.020	4204125.060
148	492656.310	4204218.340
149	492668.530	4204217.890
150	492678.320	4204215.900
151	492689.590	4204209.890
152	492685.550	4204202.140
153	492683.510	4204197.930
154	492679.820	4204200.200
155	492671.430	4204204.300
156	492663.640	4204206.670
157	492654.860	4204208.220
158	492706.720	4204286.770
159	492729.220	4204282.110
160	492721.520	4204268.350
161	492719.340	4204267.460
162	492717.310	4204263.480
163	492715.900	4204260.710
164	492712.970	4204254.990
165	492700.630	4204257.560
166	492696.790	4204267.850
167	492696.720	4204268.040
168	492698.080	4204274.540
169	492698.960	4204278.780
170	492748.040	4204321.490
171	492750.050	4204320.600
172	492744.120	4204309.250
173	492741.440	4204310.870
174	492798.620	4204537.630
175	492799.660	4204536.710
176	492807.750	4204529.560
177	492817.110	4204521.280
178	492830.230	4204509.690
179	492837.020	4204503.690
180	492841.860	4204500.030
181	492846.220	4204497.180
182	492847.490	4204496.550

1	2	3
183	492833.500	4204470.720
184	492806.470	4204484.910
185	492805.520	4204482.980
186	492801.160	4204481.240
187	492777.290	4204493.060
188	492776.980	4204494.030
189	492775.700	4204498.000
190	492775.960	4204498.490
191	492787.790	4204520.490
192	492788.920	4204521.840
193	492790.220	4204523.400
194	492790.290	4204528.770
195	492791.850	4204530.430
196	492952.880	4204845.870
197	492955.690	4204741.710
198	492955.410	4204705.390
199	492950.630	4204682.390
200	492944.210	4204668.910
201	492945.020	4204671.370
202	492950.090	4204699.460
203	492951.000	4204725.060
204	492953.340	4204744.870
205	492954.100	4204757.390
206	492954.040	4204792.130
207	492948.570	4204897.500
208	492955.010	4204896.940
209	492954.300	4204892.920
210	492953.230	4204884.910
211	492942.720	4204887.240
212	492945.400	4204897.190
213	493461.890	4205496.570
214	493467.780	4205490.500
215	493471.860	4205487.930
216	493472.940	4205486.180
217	493472.950	4205481.980
218	493457.210	4205457.890
219	493443.620	4205437.090
220	493441.990	4205436.400
221	493442.220	4205435.310
222	493439.630	4205432.310
223	493442.110	4205424.130
224	493439.660	4205423.380
225	493429.180	4205420.190
226	493428.400	4205419.290
227	493426.970	4205417.630
228	493426.170	4205416.700
229	493407.920	4205398.510
230	493384.500	4205375.160
231	493383.780	4205374.440
232	493361.210	4205351.950

1	2	3
233	493360.850	4205351.600
234	493357.280	4205348.040
235	493342.910	4205333.710
236	493342.270	4205333.160
237	493339.980	4205331.190
238	493335.290	4205327.140
239	493324.460	4205317.810
240	493304.810	4205293.730
241	493275.220	4205261.290
242	493262.070	4205253.270
243	493241.890	4205229.840
244	493229.740	4205219.700
245	493208.990	4205194.680
246	493206.630	4205191.800
247	493206.540	4205189.720
248	493200.040	4205181.040
249	493193.750	4205172.640
250	493186.290	4205161.490
251	493185.430	4205160.530
252	493172.640	4205146.160
253	493158.620	4205127.270
254	493139.100	4205104.720
255	493137.330	4205102.680
256	493087.090	4205047.410
257	493074.030	4205020.520
258	493072.520	4205016.300
259	493069.990	4205009.220
260	493067.150	4205001.250
261	493062.390	4204979.320
262	493061.890	4204977.010
263	493060.060	4204973.170
264	493059.040	4204971.020
265	493054.750	4204962.010
266	493049.030	4204950.770
267	493045.150	4204938.630
268	493044.620	4204937.220
269	493043.970	4204935.490
270	493038.320	4204920.590
271	493029.570	4204903.170
272	493029.310	4204902.660
273	493028.240	4204900.510
274	493023.210	4204890.500
275	493022.560	4204889.210
276	493022.610	4204884.200
277	493022.780	4204866.170
278	493022.800	4204864.430
279	493022.860	4204857.780
280	493022.680	4204856.090
281	493022.110	4204850.820
282	493022.110	4204850.810

1	2	3
283	493020.510	4204835.890
284	493017.690	4204809.670
285	493016.900	4204802.290
286	493016.260	4204799.920
287	493008.480	4204771.290
288	493003.960	4204754.670
289	493001.740	4204714.560
290	493001.530	4204713.370
291	492997.320	4204689.140
292	492992.210	4204659.780
293	492992.220	4204659.790
294	492992.220	4204659.780
295	492991.450	4204647.390
296	492990.130	4204643.850
297	492979.170	4204614.370
298	492968.670	4204586.110
299	492968.150	4204584.600
300	492965.470	4204576.760
301	492964.310	4204573.360
302	492963.660	4204571.450
303	492963.410	4204571.340
304	492963.500	4204571.140
305	492948.340	4204543.110
306	492946.140	4204539.040
307	492944.460	4204535.930
308	492947.100	4204532.470
309	492949.520	4204529.290
310	492951.590	4204526.580
311	492950.930	4204525.210
312	492938.860	4204504.580
313	492932.170	4204500.010
314	492916.870	4204489.560
315	492914.480	4204487.930
316	492908.940	4204477.240
317	492907.370	4204474.210
318	492900.850	4204461.640
319	492887.170	4204435.230
320	492885.390	4204431.800
321	492883.670	4204428.670
322	492875.900	4204414.520
323	492876.140	4204415.250
324	492875.890	4204414.490
325	492867.070	4204398.440
326	492864.930	4204394.170
327	492842.800	4204349.940
328	492830.690	4204325.740
329	492827.290	4204319.070
330	492824.190	4204313.850
331	492820.450	4204307.580
332	492818.090	4204303.620

1	2	3
333	492813.720	4204306.210
334	492811.420	4204307.580
335	492803.810	4204298.090
336	492802.650	4204290.860
337	492803.050	4204287.380
338	492802.290	4204286.070
339	492800.340	4204282.690
340	492800.060	4204282.210
341	492798.340	4204272.840
342	492803.560	4204271.730
343	492806.620	4204271.080
344	492814.840	4204269.340
345	492813.480	4204264.530
346	492811.610	4204248.160
347	492795.650	4204238.130
348	492789.670	4204238.970
349	492773.350	4204237.750
350	492773.520	4204236.230
351	492775.080	4204222.310
352	492753.470	4204219.550
353	492748.750	4204213.450
354	492757.320	4204206.170
355	492751.850	4204196.090
356	492741.120	4204199.450
357	492732.240	4204184.200
358	492729.310	4204180.910
359	492713.240	4204150.140
360	492713.240	4204150.130
361	492707.170	4204137.580
362	492703.200	4204129.390
363	492681.520	4204084.350
364	492675.010	4204070.850
365	492666.260	4204052.690
366	492658.950	4204037.530
367	492657.260	4204034.030
368	492651.450	4204022.110
369	492650.550	4204019.870
370	492650.550	4204019.860
371	492648.330	4204004.750
372	492643.260	4203970.180
373	492642.340	4203963.890
374	492639.740	4203943.270
375	492639.640	4203942.370
376	492639.270	4203938.350
377	492638.850	4203933.710
378	492637.390	4203917.520
379	492636.150	4203903.890
380	492635.210	4203893.460
381	492634.030	4203880.450
382	492632.220	4203875.980

1	2	3
383	492635.640	4203853.120
384	492636.530	4203847.190
385	492636.710	4203840.850
386	492635.900	4203840.670
387	492636.650	4203840.580
388	492636.710	4203840.580
389	492637.030	4203829.040
390	492637.390	4203816.260
391	492637.500	4203812.200
392	492637.110	4203805.420
393	492636.220	4203789.740
394	492635.310	4203773.770
395	492634.600	4203761.280
396	492633.880	4203748.570
397	492633.290	4203738.270
398	492633.230	4203737.210
399	492626.830	4203714.880
400	492620.480	4203692.710
401	492618.220	4203687.880
402	492610.280	4203670.920
403	492602.070	4203653.390
404	492598.000	4203647.740
405	492590.940	4203637.930
406	492581.500	4203624.820
407	492580.990	4203624.110
408	492568.650	4203610.990
409	492557.350	4203598.980
410	492550.360	4203591.550
411	492550.340	4203591.530
412	492535.460	4203575.640
413	492531.410	4203571.900
414	492522.480	4203562.070
415	492511.300	4203549.760
416	492500.550	4203532.420
417	492492.840	4203519.990
418	492491.230	4203517.380
419	492475.400	4203491.710
420	492465.420	4203475.540
421	492459.450	4203475.950
422	492456.180	4203476.010
423	492453.890	4203474.170
424	492449.160	4203470.120
425	492440.730	4203459.350
426	492435.100	4203452.150
427	492432.940	4203449.710
428	492411.710	4203425.730
429	492429.320	4203412.640
430	492424.470	4203401.880
431	492420.910	4203400.860
432	492400.520	4203395.000

1	2	3
433	492387.370	4203388.750
434	492379.980	4203386.420
435	492358.760	4203386.520
436	492321.560	4203342.700
437	492293.770	4203306.050
438	492266.800	4203275.890
439	492236.570	4203242.840
440	492235.600	4203241.640
441	492223.610	4203232.080
442	492220.310	4203228.030
443	492218.510	4203225.810
444	492218.350	4203225.950
445	492205.620	4203209.640
446	492203.720	4203211.230
447	492233.580	4203245.470
448	492271.400	4203291.640
449	492271.380	4203291.620
450	492271.400	4203291.650
451	492270.660	4203293.940
452	492310.250	4203342.050
453	492352.840	4203387.210
454	492369.640	4203412.780
455	492369.590	4203417.350
456	492399.540	4203454.030
457	492402.180	4203457.270
458	492438.780	4203502.090
459	492453.190	4203519.790
460	492465.110	4203534.460
461	492574.580	4203669.070
462	492595.110	4203724.500
463	492599.150	4203751.950
464	492597.410	4203753.670
465	492597.330	4203779.060
466	492595.000	4203843.460
467	492596.250	4203913.000
468	492602.850	4203946.410
469	492624.720	4204030.980
470	492634.350	4204064.360
471	492654.750	4204112.730
472	492663.990	4204133.270
473	492694.660	4204197.670
474	492716.320	4204240.380
475	492725.140	4204255.030
476	492727.080	4204258.250
477	492731.990	4204266.410
478	492793.500	4204375.590
479	492827.090	4204436.180
480	492826.710	4204437.440
481	492873.170	4204518.060
482	492943.820	4204643.950

1	2	3
483	492964.220	4204685.640
484	492967.340	4204722.250
485	492965.200	4204882.310
486	492965.850	4204889.080
487	492967.480	4204899.020
488	492970.010	4204908.560
489	492971.650	4204912.650
490	492973.920	4204916.860
491	492975.110	4204918.350
492	492978.190	4204925.300
493	492983.270	4204932.830
494	492989.140	4204940.300
495	493061.150	4205032.050
496	493062.840	4205033.810
497	493079.440	4205053.840
498	493081.060	4205056.500
499	493095.940	4205076.370
500	493118.040	4205105.220
501	493139.610	4205131.870
502	493144.180	4205138.140
503	493154.030	4205151.080
504	493162.640	4205162.610
505	493168.910	4205170.620
506	493182.430	4205186.830
507	493187.270	4205192.440
508	493224.250	4205236.220
509	493232.430	4205244.840
510	493239.640	4205252.000
511	493251.150	4205264.620
512	493266.900	4205282.510
513	493277.560	4205294.140
514	493292.860	4205311.300
515	493300.510	4205319.780
516	493317.140	4205336.490
517	493329.880	4205351.970
518	493340.840	4205366.110
519	493358.800	4205388.720
520	493363.030	4205394.520
521	493380.090	4205414.550
522	493398.010	4205433.980
523	493428.240	4205465.910
524	493449.210	4205509.640
525	493453.670	4205505.040
526	493416.300	4205468.570
527	493364.340	4205415.110
528	493344.860	4205392.610
529	493324.530	4205369.710
530	493308.900	4205352.150
531	493257.990	4205293.800
532	493244.390	4205278.110

1	2	3
533	493199.380	4205228.950
534	493183.170	4205210.320
535	493164.230	4205187.300
536	493149.480	4205168.230
537	493137.740	4205152.100
538	493124.810	4205136.550
539	493109.830	4205132.690
540	493113.360	4205110.480
541	493098.850	4205119.930
542	493098.720	4205107.690
543	493095.580	4205097.470
544	493086.860	4205084.010
545	493052.800	4205038.740
546	493014.750	4204989.650
547	492985.390	4204950.710
548	492973.900	4204935.580
549	492982.730	4204959.470
550	492985.760	4204965.790
551	492989.820	4204968.840
552	492993.370	4204972.600
553	492994.950	4204977.910
554	492992.510	4204980.060
555	492993.460	4204981.740
556	492994.420	4204983.980
557	492996.670	4204989.220
558	493000.430	4204992.270
559	493002.350	4204997.370
560	493006.570	4205007.460
561	493016.600	4205025.600
562	493022.210	4205035.730
563	493022.900	4205036.970
564	493024.720	4205040.260
565	493026.760	4205043.950
566	493038.610	4205065.370
567	493037.480	4205073.700
568	493037.430	4205082.110
569	493042.790	4205087.430
570	493045.850	4205087.640
571	493051.460	4205089.730
572	493070.190	4205115.960
573	493082.760	4205129.330
574	493083.310	4205132.640
575	493074.210	4205148.750
576	493075.950	4205161.460
577	493067.160	4205178.460
578	493065.470	4205186.370
579	493072.210	4205173.160
580	493088.680	4205145.640
581	493096.880	4205129.290
541	493098.850	4205119.930

1	2	3
582	493105.180	4205128.730
583	493105.030	4205128.910
584	493109.940	4205133.760
585	493108.470	4205135.000
586	493106.000	4205137.950
587	493103.360	4205143.350
588	493101.110	4205149.480
589	493080.290	4205187.150
590	493087.680	4205178.740
591	493092.170	4205170.940
592	493098.890	4205167.890
593	493102.960	4205165.620
594	493107.260	4205158.280
595	493109.280	4205157.760
596	493111.290	4205158.290
597	493112.640	4205159.520
598	493179.800	4205239.050
599	493243.620	4205316.700
600	493247.200	4205328.820
601	493249.610	4205330.510
602	493247.010	4205348.840
603	493258.080	4205351.000
604	493260.440	4205341.670
605	493263.740	4205339.440
606	493270.590	4205346.890
607	493273.600	4205349.670
608	493278.400	4205355.680
609	493278.640	4205361.500
610	493289.230	4205366.160
611	493304.350	4205388.140
612	493327.890	4205417.060
613	493365.650	4205455.420
614	493410.270	4205497.480
615	493417.590	4205507.330
616	493427.840	4205504.440
617	493430.230	4205496.340

Примечания: система координат – МСК НСО, зона 4

Приложение 6
к проекту межевания территории,
предусматривающему размещение
линейного объекта транспортной ин-
фраструктуры местного значения –
«Реконструкция автомобильных дорог
общего пользования по проспекту
Дзержинского и Каменскому шоссе от
ул. Ползунова до городской черты в
Дзержинском районе»

СВЕДЕНИЯ
о границах территории, применительно к которой осуществляется
подготовка проекта межевания

№ точки	Координаты	
	X	Y
1	2	3
1	491923.760	4202863.410
2	492022.760	4202984.740
3	492026.780	4202981.480
4	492042.700	4203001.270
5	492039.090	4203004.760
6	492082.080	4203057.450
7	492085.780	4203054.270
8	492115.580	4203091.040
9	492111.700	4203093.750
10	492112.000	4203094.560
11	492155.180	4203147.570
12	492159.030	4203144.520
13	492160.890	4203146.660
14	492157.100	4203149.860
15	492157.100	4203149.930
16	492174.100	4203169.610
17	492178.590	4203175.500
18	492187.450	4203187.120
19	492185.320	4203188.890
20	492185.140	4203189.040
21	492203.720	4203211.230
22	492205.620	4203209.640
23	492209.560	4203214.690
24	492211.610	4203215.010
25	492219.640	4203224.830
26	492219.860	4203224.640
27	492222.260	4203222.560
28	492239.730	4203240.070
29	492243.290	4203243.640
30	492242.210	4203249.010
31	492266.800	4203275.890
32	492293.770	4203306.050
33	492321.560	4203342.700

1	2	3
34	492352.040	4203378.610
35	492371.360	4203366.250
36	492373.750	4203366.460
37	492375.350	4203368.520
38	492374.670	4203371.080
39	492367.450	4203386.480
40	492379.980	4203386.420
41	492387.370	4203388.750
42	492400.520	4203395.000
43	492424.470	4203401.880
44	492429.320	4203412.640
45	492429.850	4203413.820
46	492426.930	4203414.420
47	492423.060	4203417.300
48	492418.880	4203424.900
49	492421.100	4203433.250
50	492424.960	4203440.690
51	492428.020	4203444.150
52	492429.400	4203445.710
53	492431.770	4203445.690
54	492433.360	4203446.360
55	492434.290	4203447.920
56	492434.560	4203449.490
57	492434.990	4203452.020
58	492435.100	4203452.150
59	492439.960	4203458.360
60	492440.660	4203458.340
61	492444.530	4203458.210
62	492443.990	4203452.020
63	492454.920	4203451.070
64	492455.110	4203454.370
65	492455.360	4203458.770
66	492455.620	4203463.180
67	492456.100	4203471.760
68	492456.120	4203474.100
69	492456.180	4203476.000
70	492465.420	4203475.530
71	492465.420	4203475.540
72	492471.000	4203475.150
73	492471.020	4203475.790
74	492471.870	4203477.470
75	492471.010	4203480.620
76	492481.670	4203480.220
77	492481.800	4203483.560
78	492487.040	4203483.530
79	492487.270	4203488.280
80	492487.680	4203496.930
81	492482.340	4203496.940
82	492482.520	4203501.330
83	492483.880	4203504.870
84	492491.890	4203510.150

1	2	3
85	492498.460	4203514.480
86	492501.670	4203516.740
87	492501.680	4203516.740
88	492512.690	4203524.490
89	492514.330	4203527.450
90	492515.340	4203533.500
91	492516.170	4203539.300
92	492518.220	4203544.690
93	492528.060	4203555.300
94	492528.960	4203556.810
95	492528.960	4203556.820
96	492537.000	4203567.520
97	492539.300	4203570.910
98	492534.600	4203574.850
99	492535.460	4203575.640
100	492547.710	4203588.720
101	492550.030	4203589.590
102	492553.020	4203589.630
103	492556.550	4203594.850
104	492555.950	4203597.490
105	492568.650	4203610.990
106	492574.500	4203617.210
107	492576.050	4203618.860
108	492578.260	4203621.210
109	492579.740	4203620.950
110	492582.660	4203624.090
111	492582.200	4203624.640
112	492584.750	4203627.850
113	492584.650	4203628.110
114	492584.390	4203628.840
115	492587.850	4203633.640
116	492587.960	4203633.790
117	492588.630	4203633.130
118	492591.640	4203636.930
119	492590.870	4203635.930
120	492591.940	4203637.180
121	492592.820	4203638.210
122	492592.840	4203638.230
123	492592.850	4203638.250
124	492595.190	4203640.950
125	492595.640	4203640.970
126	492598.120	4203643.360
127	492599.570	4203644.170
128	492597.010	4203646.370
129	492602.070	4203653.390
130	492616.220	4203683.610
131	492621.820	4203680.270
132	492627.200	4203677.770
133	492628.960	4203682.040
134	492629.770	4203683.990
135	492631.520	4203689.170

1	2	3
136	492631.450	4203690.410
137	492631.590	4203691.890
138	492631.590	4203691.930
139	492628.970	4203692.880
140	492623.270	4203694.970
141	492621.410	4203695.940
142	492628.280	4203719.930
143	492633.370	4203721.760
144	492633.370	4203721.770
145	492633.670	4203721.730
146	492633.810	4203721.710
147	492635.890	4203724.900
148	492635.300	4203727.910
149	492633.620	4203728.940
150	492631.270	4203730.380
151	492633.230	4203737.210
152	492635.590	4203741.490
153	492662.010	4203741.260
154	492661.960	4203739.360
155	492662.140	4203736.400
156	492665.680	4203735.980
157	492666.020	4203739.560
158	492665.650	4203745.740
159	492665.760	4203751.390
160	492665.170	4203753.750
161	492663.660	4203754.050
162	492660.710	4203754.210
163	492660.290	4203749.690
164	492635.490	4203748.460
165	492634.630	4203748.660
166	492633.920	4203749.390
167	492634.440	4203758.470
168	492636.100	4203758.180
169	492636.240	4203761.200
170	492636.240	4203761.370
171	492636.790	4203773.480
172	492636.790	4203773.500
173	492637.250	4203777.820
174	492637.940	4203789.470
175	492637.950	4203789.600
176	492638.160	4203793.820
177	492637.730	4203793.910
178	492636.470	4203794.160
179	492637.500	4203812.200
180	492637.460	4203813.530
181	492641.410	4203813.050
182	492641.480	4203815.890
183	492642.080	4203819.840
184	492643.080	4203828.420
185	492643.660	4203833.410
186	492644.460	4203840.210

1	2	3
187	492642.840	4203840.370
188	492643.380	4203851.430
189	492638.630	4203852.870
190	492638.000	4203854.100
191	492638.260	4203860.750
192	492634.370	4203861.590
193	492632.220	4203875.980
194	492634.030	4203880.450
195	492634.830	4203889.270
196	492645.060	4203888.510
197	492645.630	4203892.870
198	492646.080	4203902.920
199	492646.940	4203910.400
200	492647.520	4203915.710
201	492647.520	4203915.720
202	492642.600	4203916.220
203	492637.390	4203917.520
204	492638.510	4203929.880
205	492647.090	4203932.940
206	492648.140	4203933.320
207	492651.890	4203935.370
208	492654.550	4203940.070
209	492654.810	4203942.110
210	492654.950	4203943.270
211	492647.050	4203943.890
212	492647.940	4203953.160
213	492649.840	4203955.000
214	492650.050	4203958.130
215	492648.250	4203970.270
216	492648.700	4203986.730
217	492651.490	4203993.620
218	492651.440	4203996.930
219	492652.940	4204004.180
220	492650.850	4204004.280
221	492653.990	4204015.900
222	492656.870	4204021.560
223	492664.480	4204036.870
224	492666.500	4204036.650
225	492667.220	4204036.570
226	492668.230	4204036.460
227	492668.230	4204036.510
228	492668.530	4204043.410
229	492670.990	4204050.130
230	492677.060	4204049.740
231	492681.120	4204049.210
232	492685.610	4204048.620
233	492686.020	4204057.210
234	492696.080	4204058.840
235	492696.690	4204061.500
236	492696.860	4204063.590
237	492696.890	4204064.500

1	2	3
238	492697.120	4204066.890
239	492697.980	4204077.580
240	492698.240	4204077.560
241	492699.690	4204093.890
242	492704.090	4204125.740
243	492705.170	4204125.660
244	492706.460	4204125.560
245	492710.440	4204138.330
246	492720.250	4204137.660
247	492719.360	4204149.090
248	492713.060	4204149.760
249	492713.240	4204150.130
250	492725.480	4204173.570
251	492729.470	4204175.190
252	492732.730	4204176.510
253	492736.750	4204176.110
254	492738.530	4204192.600
255	492753.840	4204191.860
256	492772.050	4204163.330
257	492772.800	4204163.690
258	492773.040	4204172.420
259	492774.210	4204172.930
260	492774.060	4204173.990
261	492764.090	4204190.590
262	492774.330	4204215.880
263	492802.900	4204238.750
264	492813.290	4204247.060
265	492814.340	4204250.010
266	492814.740	4204251.130
267	492816.440	4204261.220
268	492818.560	4204273.750
269	492822.780	4204291.000
270	492829.770	4204310.510
271	492830.860	4204312.740
272	492835.840	4204320.670
273	492831.130	4204326.600
274	492831.120	4204326.600
275	492838.090	4204340.520
276	492838.320	4204340.980
277	492843.230	4204338.000
278	492847.810	4204345.290
279	492848.520	4204351.400
280	492852.220	4204358.200
281	492867.600	4204386.550
282	492873.900	4204394.850
283	492877.480	4204401.580
284	492880.840	4204412.190
285	492885.240	4204409.830
286	492886.930	4204424.130
287	492888.130	4204430.770
288	492891.480	4204437.120

1	2	3
289	492895.310	4204439.660
290	492905.150	4204459.620
291	492904.260	4204461.930
292	492905.360	4204463.920
293	492909.850	4204469.200
294	492923.950	4204478.220
295	492930.100	4204480.420
296	492936.550	4204487.840
297	492937.080	4204496.610
298	492937.100	4204496.990
299	492937.100	4204497.010
300	492934.330	4204501.490
301	492938.860	4204504.580
302	492950.090	4204523.770
303	492950.240	4204523.770
304	492956.200	4204523.810
305	492958.120	4204543.960
306	492958.120	4204543.980
307	492966.200	4204560.410
308	492966.840	4204561.710
309	492970.050	4204567.830
310	492971.610	4204570.770
311	492976.580	4204575.640
312	492975.700	4204576.640
313	492968.410	4204584.940
314	492968.670	4204586.110
315	492991.450	4204647.390
316	492991.440	4204647.360
317	492991.450	4204647.360
318	492995.020	4204648.910
319	492996.420	4204649.130
320	492999.230	4204648.710
321	493002.560	4204652.750
322	493005.120	4204657.700
323	493002.390	4204661.070
324	492998.630	4204662.040
325	493011.060	4204680.620
326	493012.500	4204679.790
327	493023.090	4204694.630
328	493019.900	4204696.650
329	493005.830	4204705.570
330	492998.170	4204694.020
331	493001.530	4204713.370
332	493001.540	4204713.380
333	493001.740	4204714.560
334	493009.390	4204753.450
335	493012.690	4204770.200
336	493017.350	4204793.890
337	493020.560	4204796.280
338	493021.110	4204798.270
339	493023.270	4204806.080

1	2	3
340	493021.750	4204809.610
341	493022.330	4204810.980
342	493026.240	4204820.290
343	493027.870	4204824.220
344	493029.550	4204831.010
345	493029.580	4204831.140
346	493029.810	4204834.300
347	493029.170	4204841.760
348	493028.340	4204847.830
349	493028.300	4204848.100
350	493028.300	4204848.110
351	493027.810	4204851.120
352	493030.210	4204853.500
353	493029.810	4204854.660
354	493029.460	4204855.690
355	493027.170	4204860.480
356	493027.560	4204863.440
357	493028.880	4204873.330
358	493031.380	4204892.060
359	493032.590	4204901.140
360	493034.040	4204912.060
361	493038.320	4204920.590
362	493043.970	4204935.490
363	493044.640	4204937.260
364	493051.140	4204954.430
365	493054.730	4204961.970
366	493054.750	4204962.010
367	493061.890	4204977.010
368	493062.390	4204979.320
369	493069.940	4204983.060
370	493069.950	4204983.070
371	493071.530	4204983.710
372	493071.650	4204983.910
373	493080.380	4204998.190
374	493082.250	4205001.440
375	493080.400	4205005.900
376	493071.990	4205014.820
377	493074.030	4205020.520
378	493087.090	4205047.410
379	493092.910	4205053.810
380	493098.310	4205049.600
381	493122.480	4205081.050
382	493119.590	4205083.170
383	493125.140	4205089.270
384	493132.700	4205082.790
385	493144.920	4205098.230
386	493145.770	4205099.080
387	493152.880	4205106.210
388	493169.450	4205127.410
389	493162.690	4205132.740
390	493162.680	4205132.740

1	2	3
391	493172.640	4205146.160
392	493186.290	4205161.490
393	493193.750	4205172.640
394	493194.480	4205173.620
395	493201.080	4205170.100
396	493204.660	4205170.530
397	493204.020	4205175.210
398	493201.600	4205179.620
399	493200.490	4205181.640
400	493206.540	4205189.720
401	493208.990	4205194.680
402	493225.360	4205214.420
403	493237.120	4205206.000
404	493316.300	4205291.090
405	493326.950	4205289.680
406	493329.320	4205289.370
407	493331.210	4205301.030
408	493339.210	4205327.010
409	493342.770	4205330.410
410	493343.920	4205329.860
411	493352.830	4205325.610
412	493353.300	4205325.390
413	493358.250	4205337.610
414	493364.110	4205343.470
415	493367.760	4205347.120
416	493367.840	4205347.200
417	493376.380	4205359.280
418	493376.990	4205361.770
419	493381.980	4205368.290
420	493380.310	4205369.720
421	493379.620	4205370.310
422	493381.900	4205372.570
423	493383.780	4205374.440
424	493384.500	4205375.160
425	493426.170	4205416.700
426	493426.970	4205417.630
427	493429.490	4205412.050
428	493431.800	4205412.510
429	493440.900	4205413.140
430	493446.100	4205413.510
431	493445.910	4205418.060
432	493442.220	4205435.310
433	493441.990	4205436.400
434	493443.620	4205437.100
435	493457.210	4205457.900
436	493470.570	4205460.400
437	493473.000	4205460.860
438	493475.300	4205461.290
439	493476.080	4205484.380
440	493472.940	4205486.180
441	493471.860	4205487.930

1	2	3
442	493467.780	4205490.500
443	493461.890	4205496.570
444	493453.670	4205505.040
445	493449.210	4205509.640
446	493456.690	4205520.400
447	493457.770	4205523.840
448	493456.590	4205525.250
449	493453.310	4205523.830
450	493449.780	4205524.970
451	493443.400	4205520.370
452	493436.920	4205513.740
453	493417.590	4205507.330
454	493410.270	4205497.480
455	493365.650	4205455.420
456	493327.890	4205417.060
457	493304.350	4205388.140
458	493302.810	4205385.900
459	493296.930	4205387.060
460	493292.780	4205387.890
461	493277.660	4205405.600
462	493274.550	4205405.870
463	493274.280	4205405.750
464	493271.930	4205404.650
465	493271.990	4205400.640
466	493274.710	4205377.740
467	493275.310	4205362.770
468	493275.370	4205361.570
469	493259.520	4205360.920
470	493257.030	4205356.540
471	493245.750	4205352.660
472	493244.610	4205336.290
473	493235.640	4205317.330
474	493237.320	4205309.030
475	493226.270	4205295.590
476	493221.720	4205295.160
477	493213.940	4205287.680
478	493126.450	4205192.210
479	493126.640	4205188.410
480	493130.570	4205180.750
481	493130.380	4205180.520
482	493130.220	4205180.340
483	493129.610	4205179.620
484	493126.330	4205175.740
485	493110.600	4205166.830
486	493083.920	4205219.300
487	493077.900	4205215.130
488	493080.280	4205187.170
489	493080.290	4205187.160
488	493080.280	4205187.170
488	493080.280	4205187.170
490	493075.770	4205192.300

1	2	3
491	493065.470	4205186.370
492	493067.160	4205178.460
493	493075.950	4205161.460
494	493074.210	4205148.750
495	493083.310	4205132.640
496	493082.760	4205129.330
497	493070.190	4205115.960
498	493051.460	4205089.730
499	493045.850	4205087.640
500	493042.790	4205087.430
501	493037.430	4205082.110
502	493037.480	4205073.700
503	493038.610	4205065.370
504	493022.270	4205035.840
505	493022.210	4205035.730
506	493006.570	4205007.460
507	493002.350	4204997.370
508	493000.430	4204992.270
509	492996.670	4204989.220
510	492993.440	4204981.700
511	492992.510	4204980.060
512	492992.670	4204979.920
513	492992.380	4204979.240
514	492993.260	4204976.150
515	492993.480	4204975.370
516	492990.040	4204971.110
517	492984.960	4204967.520
518	492981.380	4204963.800
519	492983.330	4204960.720
520	492982.730	4204959.470
521	492973.890	4204935.570
522	492959.520	4204917.350
523	492956.640	4204904.320
524	492956.050	4204902.860
525	492955.010	4204896.940
526	492948.570	4204897.500
527	492945.400	4204897.190
528	492942.720	4204887.240
529	492952.240	4204885.130
530	492952.460	4204879.210
531	492952.880	4204845.870
532	492954.040	4204792.130
533	492954.100	4204757.390
534	492953.340	4204744.870
535	492951.000	4204725.060
536	492950.090	4204699.460
537	492945.020	4204671.370
538	492944.190	4204668.880
539	492935.290	4204650.210
540	492884.340	4204560.630
541	492867.280	4204530.630

1	2	3
542	492855.060	4204510.530
543	492847.490	4204496.550
544	492846.220	4204497.180
545	492841.860	4204500.030
546	492837.020	4204503.690
547	492830.230	4204509.690
548	492817.110	4204521.280
549	492807.750	4204529.560
550	492798.620	4204537.630
551	492790.290	4204528.770
552	492790.220	4204523.400
553	492787.790	4204520.490
554	492775.700	4204498.000
555	492777.290	4204493.060
556	492801.160	4204481.240
557	492805.520	4204482.980
558	492806.470	4204484.910
559	492833.490	4204470.720
560	492820.540	4204446.810
561	492818.400	4204442.860
562	492811.240	4204429.830
563	492797.260	4204438.530
564	492795.720	4204435.640
565	492799.690	4204433.230
566	492795.930	4204425.910
567	492791.090	4204417.470
568	492800.470	4204410.250
569	492789.900	4204391.030
570	492773.030	4204361.460
571	492772.970	4204361.360
572	492753.720	4204327.610
573	492750.050	4204320.600
574	492748.040	4204321.490
575	492741.440	4204310.870
576	492741.790	4204310.660
577	492741.710	4204310.530
578	492733.090	4204313.720
579	492725.050	4204318.930
580	492707.440	4204289.200
581	492705.970	4204289.510
582	492704.970	4204288.060
583	492704.020	4204288.850
584	492688.830	4204283.740
585	492684.690	4204275.200
586	492692.270	4204265.950
587	492672.470	4204239.290
588	492700.750	4204231.270
589	492689.590	4204209.890
590	492678.320	4204215.900
591	492668.530	4204217.890
592	492656.310	4204218.340

1	2	3
593	492654.860	4204208.220
594	492663.640	4204206.670
595	492671.430	4204204.300
596	492679.820	4204200.200
597	492682.160	4204198.760
598	492664.680	4204164.740
599	492661.780	4204162.070
600	492661.030	4204159.130
601	492661.580	4204156.800
602	492648.570	4204128.650
603	492649.580	4204129.440
604	492644.020	4204125.060
605	492640.770	4204122.810
606	492640.540	4204122.330
607	492636.320	4204113.360
608	492636.680	4204109.660
609	492636.820	4204108.580
610	492637.090	4204106.520
611	492621.620	4204075.350
612	492618.390	4204074.390
613	492613.740	4204064.720
614	492613.830	4204064.250
615	492611.730	4204063.920
616	492609.220	4204065.330
617	492602.860	4204066.190
618	492600.250	4204066.290
619	492598.900	4204063.490
620	492599.480	4204059.910
621	492613.220	4204050.860
622	492611.850	4204048.090
623	492608.870	4204049.850
624	492597.020	4204056.840
625	492593.800	4204058.740
626	492593.350	4204057.970
627	492589.790	4204051.930
628	492581.120	4204054.160
629	492576.890	4204046.150
630	492573.860	4204040.420
631	492573.840	4204040.390
632	492568.210	4204015.370
633	492554.050	4203991.380
634	492546.110	4203977.920
635	492502.320	4203903.720
636	492510.580	4203898.840
637	492503.900	4203889.830
638	492498.570	4203880.630
639	492484.440	4203863.040
640	492478.940	4203865.550
641	492468.090	4203841.240
642	492473.260	4203838.890
643	492466.620	4203801.780

1	2	3
644	492463.570	4203779.390
645	492464.020	4203706.950
646	492460.820	4203703.070
647	492464.060	4203700.330
648	492464.160	4203684.600
649	492457.750	4203678.530
650	492438.650	4203662.510
651	492451.780	4203647.660
652	492456.040	4203642.660
653	492455.280	4203641.960
654	492455.810	4203636.880
655	492456.810	4203627.380
656	492445.050	4203613.350
657	492446.530	4203611.360
658	492447.520	4203610.040
659	492447.860	4203609.590
660	492443.710	4203605.740
661	492445.290	4203603.480
662	492424.290	4203578.540
663	492407.230	4203558.280
664	492393.270	4203558.570
665	492389.350	4203561.030
666	492386.050	4203556.030
667	492395.160	4203550.280
668	492398.150	4203547.510
669	492396.290	4203545.290
670	492396.060	4203545.020
671	492363.360	4203534.800
672	492359.810	4203531.880
673	492355.440	4203531.020
674	492355.540	4203528.370
675	492353.430	4203526.630
676	492353.860	4203525.240
677	492357.750	4203526.760
678	492376.180	4203532.520
679	492383.020	4203534.660
680	492388.870	4203536.490
681	492357.840	4203499.630
682	492350.310	4203490.700
683	492350.080	4203491.030
684	492338.800	4203482.060
685	492332.370	4203476.940
686	492329.010	4203474.270
687	492332.370	4203469.850
688	492325.470	4203462.930
689	492322.410	4203467.700
690	492320.200	4203465.470
691	492307.690	4203452.860
692	492306.780	4203451.950
693	492293.780	4203438.840
694	492292.000	4203437.050

1	2	3
695	492294.790	4203431.270
696	492292.330	4203428.580
697	492288.810	4203424.730
698	492288.810	4203424.740
699	492266.910	4203449.690
700	492266.050	4203448.930
701	492262.410	4203445.730
702	492267.220	4203440.250
703	492263.400	4203437.180
704	492258.440	4203443.520
705	492254.810	4203440.680
706	492263.600	4203430.760
707	492265.260	4203427.090
708	492265.270	4203427.080
709	492266.760	4203423.780
710	492273.150	4203415.200
711	492273.190	4203414.820
712	492260.210	4203404.870
713	492259.820	4203400.590
714	492261.930	4203398.010
715	492257.580	4203395.140
716	492254.350	4203398.950
717	492252.200	4203397.160
718	492253.980	4203395.060
719	492251.560	4203392.960
720	492257.870	4203385.440
721	492254.720	4203380.860
722	492254.720	4203380.870
723	492247.520	4203389.460
724	492239.770	4203382.740
725	492234.390	4203379.670
726	492235.190	4203378.550
727	492236.350	4203376.350
728	492233.630	4203374.280
729	492233.330	4203374.850
730	492225.040	4203367.300
731	492223.280	4203369.440
732	492220.250	4203367.800
733	492220.110	4203363.420
734	492220.460	4203362.940
735	492220.090	4203362.520
736	492220.000	4203360.030
737	492206.630	4203348.610
738	492209.770	4203344.950
739	492209.260	4203344.400
740	492204.550	4203339.360
741	492205.670	4203338.220
742	492197.650	4203330.320
743	492191.400	4203337.880
744	492191.380	4203337.860
745	492189.190	4203336.040

1	2	3
746	492186.870	4203334.110
747	492186.790	4203334.040
748	492204.220	4203312.950
749	492197.730	4203303.540
750	492199.110	4203302.280
751	492200.470	4203301.040
752	492190.830	4203286.270
753	492188.100	4203289.370
754	492179.150	4203279.170
755	492179.200	4203279.110
756	492179.120	4203279.130
757	492177.940	4203279.460
758	492169.810	4203268.810
759	492168.690	4203267.340
760	492170.230	4203265.570
761	492169.280	4203265.190
762	492169.270	4203265.190
763	492166.270	4203268.700
764	492162.550	4203265.550
765	492160.290	4203263.840
766	492145.980	4203253.030
767	492138.580	4203247.830
768	492127.080	4203231.060
769	492119.620	4203224.270
770	492119.490	4203223.590
771	492121.990	4203221.210
772	492123.670	4203219.290
773	492117.570	4203211.130
774	492117.910	4203210.940
775	492112.520	4203202.750
776	492109.100	4203205.280
777	492106.650	4203202.340
778	492104.500	4203203.750
779	492100.390	4203199.190
780	492110.060	4203191.020
781	492104.590	4203186.220
782	492091.200	4203174.440
783	492086.470	4203178.860
784	492084.020	4203176.560
785	492088.310	4203171.900
786	492088.320	4203171.890
787	492088.310	4203171.890
788	492075.020	4203160.980
789	492075.720	4203159.990
790	492071.970	4203157.290
791	492071.580	4203157.750
792	492062.670	4203149.640
793	492061.220	4203150.900
794	492057.220	4203150.770
795	492057.420	4203144.870
796	492057.170	4203144.640

1	2	3
797	492075.830	4203121.980
798	492067.540	4203121.410
799	492065.260	4203116.230
800	492068.480	4203112.340
801	492068.460	4203111.700
802	492059.600	4203100.840
803	492056.630	4203103.120
804	492053.050	4203098.360
805	492053.650	4203095.240
806	492048.790	4203088.670
807	492049.330	4203088.260
808	491937.940	4202951.750
809	491894.050	4202897.990
810	491893.570	4202898.380
811	491892.240	4202896.730
812	491890.460	4202898.170
813	491888.710	4202896.110
814	491890.140	4202894.900
815	491889.320	4202893.930
816	491890.170	4202893.230
817	491888.150	4202890.760
818	491888.540	4202890.450
819	491888.860	4202890.190
820	491882.950	4202883.000
821	491890.930	4202876.680
822	491896.790	4202883.890
1	491923.760	4202863.410

Примечания: система координат – МСК НСО, зона 4